ქალაქ თბილისის მუნიციპალიტეტის საჯარო სამართლის იურიდიული პირი – ქალაქ თბილისის მუნიციპალიტეტის ტრანსპორტისა და ურბანული განვითარების სააგენტო

წერილის ნომერი: **16-01212803080**
თარიღი: **07/10/2021**
პინი: **8256**

ადრესატი: მარიამი ბარბაქაძე
პირადი ნომერი: 01019066422
მისამართი: საქართველო, ქალაქი თბილისი, ერწოს ქუჩა, N 4, კორპუსი 4, ბინა 123

გადაამოწმეთ: **document.municipal.gov.ge**

ქალბატონო მარიამ,

ქალაქ თბილისის მუნიციპალიტეტის სსიპ - ქალაქ თბილისის მუნიციპალიტეტის ტრანსპორტისა და ურბანული განვითარების სააგენტომ განიხილა თქვენი, 2021 წლის 6 ოქტომბრის №01212792955-16 განცხადება, რომელთან დაკავშირებითაც გაცნობებთ შემდეგს:

დაკმაყოფილდეს 2021 წლის 6 ოქტომბრის №01212792955-16 განცხადება და შეთანხმდეს ქალაქ თბილისში, დასახლება ორხევი, მექანიკური ქარხნის მიმდებარედ არსებულ მიწის ნაკვეთზე (საკადასტრო კოდი: 01.19.18.003.053) საგზაო მოძრაობის ორგანიზების სქემა თანდართულ ბმულზე არსებული დანართის შესაბამისად.

წარმოდგენილი საგზაო მოძრაობის ორგანიზების სქემა სააგენტოს მიერ შეთანხმდა იმ პირობით, რომ ტროტუარების ნაწილი, რომელიც მდებარეობს საკადასტრო საზღვრებში, დაიტვირთება საჯარო სერვიტუტით.

სამუშაოს დასრულების შემდეგ, 30 კალენდარული დღის ვადაში დემონტაჟი უნდა გაუკეთდეს დროებით დამონტაჟებულ საგზაო მოძრაობის ორგანიზების ტექნიკურ საშუალებებს და ქუჩის სავალი ნაწილი მოყვანილი იქნას პირვანდელ მდგომარეობაში.

საგზაო მოძრაობის ორგანიზების სქემის ცვლილება საჭიროებს შეთანხმებას სააგენტოსთან.

გადაწყვეტილების გასაჩივრება, დაინტერესებული მხარის მიერ, შესაძლებელია ამ გადაწყვეტილების გაცნობიდან ერთი თვის ვადაში ქალაქ თბილისის მუნიციპალიტეტის მერთან (მისამართი: ჟ. შარტავას ქუჩა N7) კანონმდებლობით დადგენილი წესით.

დანართი: სსიპ - ტრანსპორტისა და ურბანული განვითარების სააგენტოს მიერ შეთანხმებული საგზაო მოძრაობის ორგანიზების სქემები იხილეთ თანდართულ ბმულზე :

https://cloud.tbilisi.gov.ge/index.php/s/x2B0RhtFD1ahLcv

პატივისცემით,

ვიქტორ წილოსანი

სააგენტოს უფროსი

გამოყენებულია კვალიფიციური ელექტრონული ხელმოწერა/ ელექტრონული შტამპი

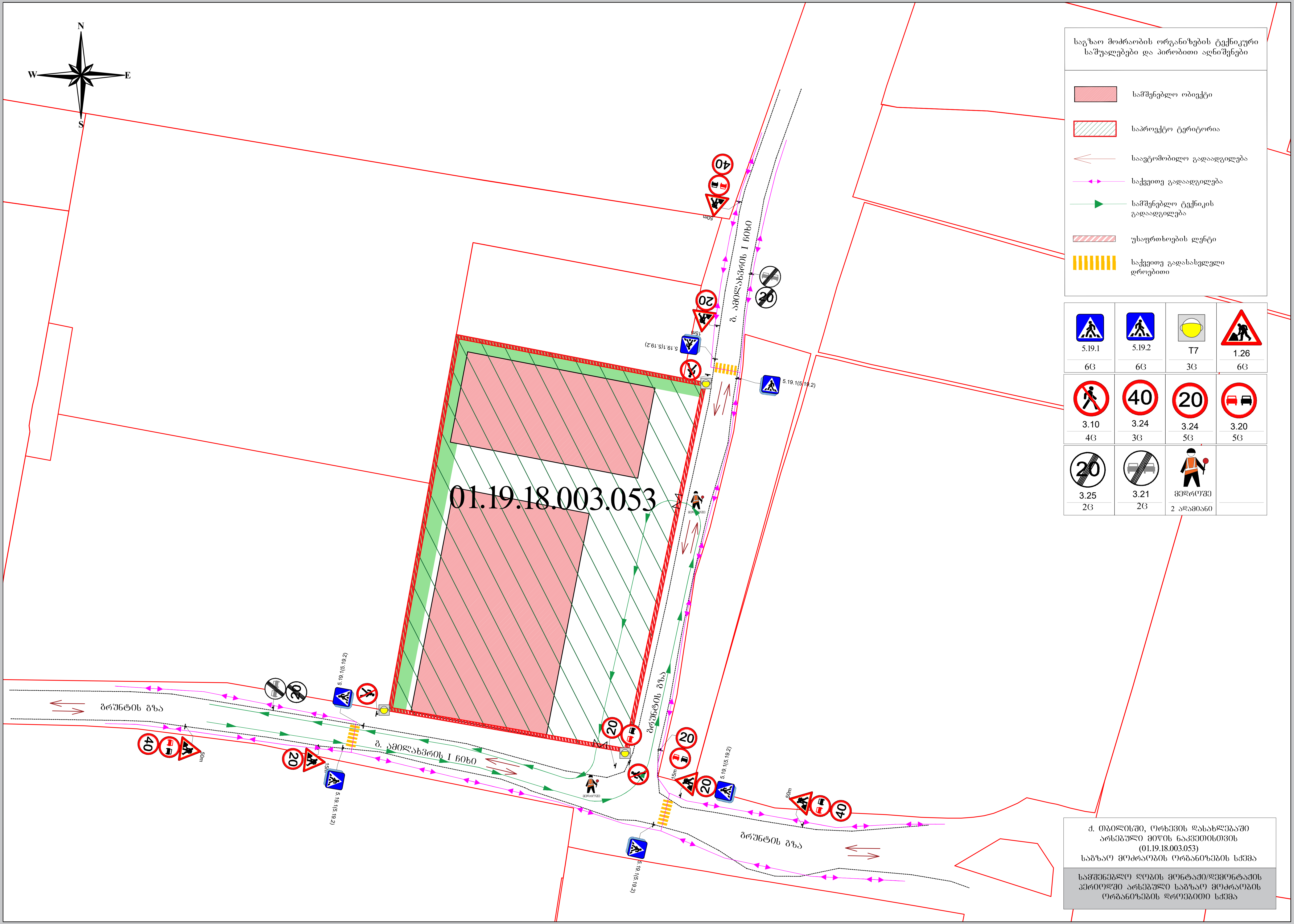
N
W
E
S
01.19.18.003.053
გ. ამილახვრის I ჩიხი
გრუნტის გზა
საგზაო მოძრაობის ორგანიზების ტექნიკური საშუალებები და პირობითი აღნიშვნები
სამშენებლო ობიექტი
საპროექტო ტერიტორია
საავტომობილო გადაადგილება
საქვეითე გადაადგილება
სამშენებლო ტექნიკის გადაადგილება
უსაფრთხოების ლენტი
საქვეითე გადასასვლელი დროებითი
5.19.1
6ც
5.19.2
6ც
T7
3ც
1.26
6ც
3.10
4ც
40
3.24
3ც
20
3.24
5ც
3.20
5ც
20
3.25
2ც
3.21
2ც
მედროშე
2 ადამიანი
ქ. თბილისში, ორხევის დასახლებაში არსებული მიწის ნაკვეთისთვის (01.19.18.003.053) საგზაო მოძრაობის ორგანიზების სქემა
სამშენებლო ღობის მონტაჟი/დემონტაჟის პერიოდში არსებული საგზაო მოძრაობის ორგანიზების დროებითი სქემა

N
W
E
S

საგზაო მოძრაობის ორგანიზების ტექნიკური საშუალებები და პირობითი აღნიშვნები

საპროექტო ტერიტორია

საავტომობილო გადაადგილება

საქვეითე გადაადგილება

უსაფრთხოების ლენტი

საქვეითე გადასასვლელი დროებითი

მოსაწყობი შესასვლელის მონაკვეთი

 5.19.1	 5.19.2	 T7	 1.26
6ც	6ც	4ც	6ც
 3.10	 3.24	 3.24	 3.20
3ც	3ც	5ც	5ც
 3.25	 3.21	 მედროშე	
2ც	2ც	2 ადამიანი	

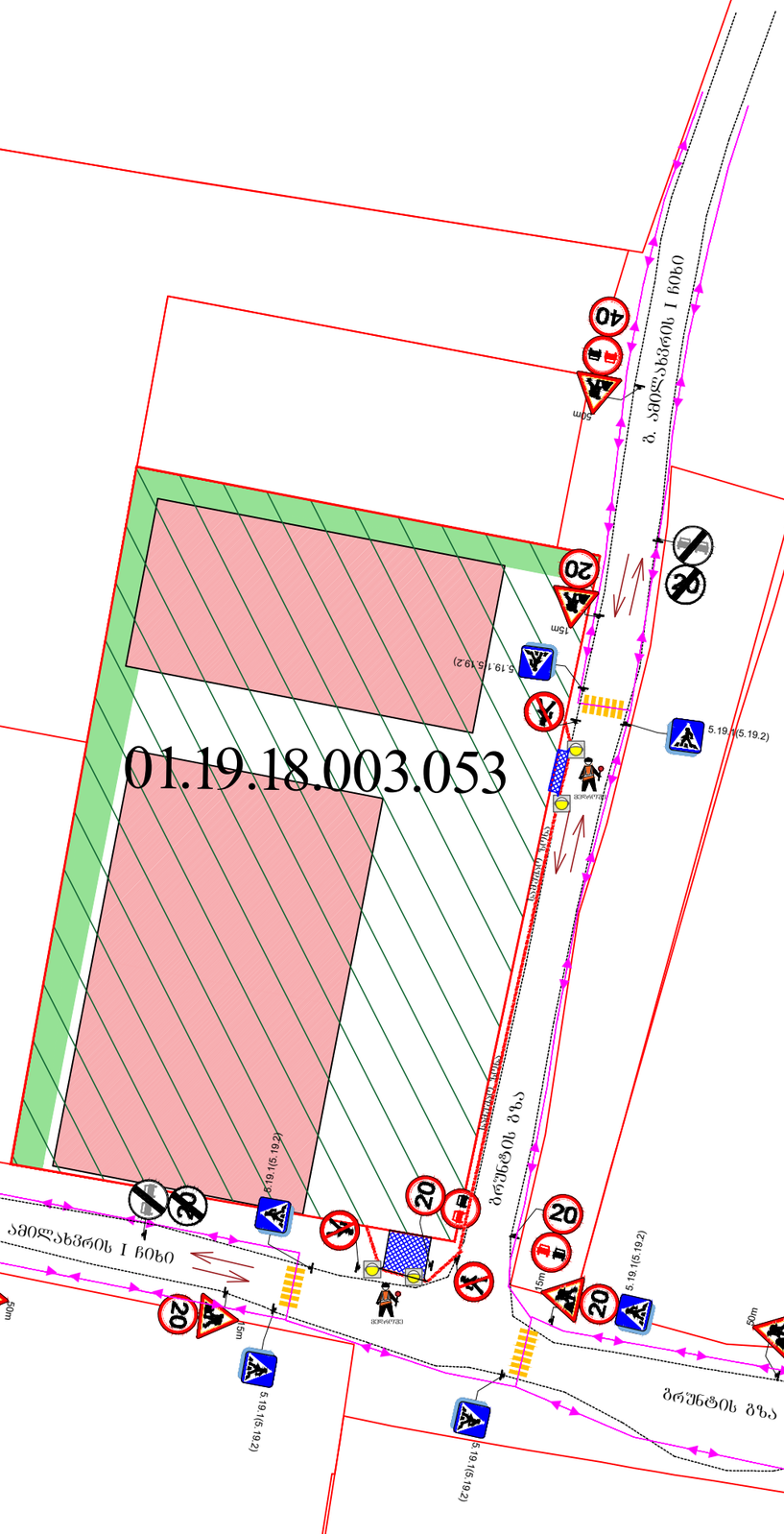

- საპროექტო ტერიტორიაზე იმოძრავებს 16 და მეტი სიგრძის ტრაილერები. ასევე საპროექტო შენობებთან მოეწყობა მისადგომი ნასატვირთი და გადმოსატვირთი ბაქნები. შესაბამისად სატვირთოებისთვის შესასრულებელი მანევრის მინიმალური ტრაექტორიების გათვალისწინებით ტერიტორიას ესაჭიროება 1 შესასვლელი და 1 გამოსასვლელი, ხოლო შესასვლელ-გამოსასვლელის სიგანისთვის გათვალისწინებულია 6 მეტრი.

ქ. თბილისში, ორხევის დასახლებაში არსებული მიწის ნაკვეთისთვის (01.19.18.003.053) საბაზარ მოძრაობის ორგანიზების სქემა

შესასვლელ-გამოსასვლელი გზის მოწყობის პერიოდში არსებული საბაზარ მოძრაობის ორგანიზების დროებითი სქემა

N
W
E
S

საგზაო მოძრაობის ორგანიზების ტექნიკური საშუალებები და პირობითი აღნიშნები

- სამშენებლო ობიექტი
- საპროექტო ტერიტორია
- საავტომობილო გადაადგილება
- საქვეითე გადაადგილება
- სამშენებლო ტექნიკის გადაადგილება
- სამშენებლო ღობე

T7	1.26	3.24	3.24
3ც	6ც	3ც	5ც
3.20	3.25	3.21	მედროშე
5ც	2ც	2ც	2 ადამიანი

01.19.18.003.053

ბ. აბელაძვრის I ჩიხი

ბრუნტის გზა

ბრუნტის გზა

ბრუნტის გზა

სამშენებლო ღობე ქოლგით

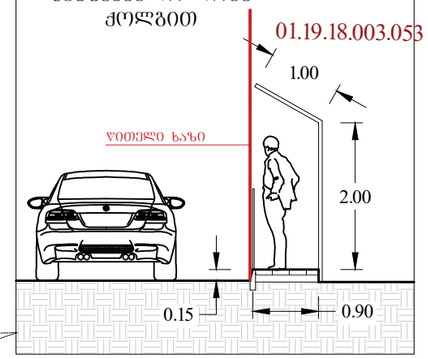

ქ. თბილისში, ორხევის დასახლებაში არსებული მიწის ნაკვეთისთვის (01.19.18.003.053) საგზაო მოძრაობის ორგანიზების სქემა

მშენებლობის პერიოდში არსებული სიტუაციის საგზაო მოძრაობის ორგანიზების დროებითი სქემა

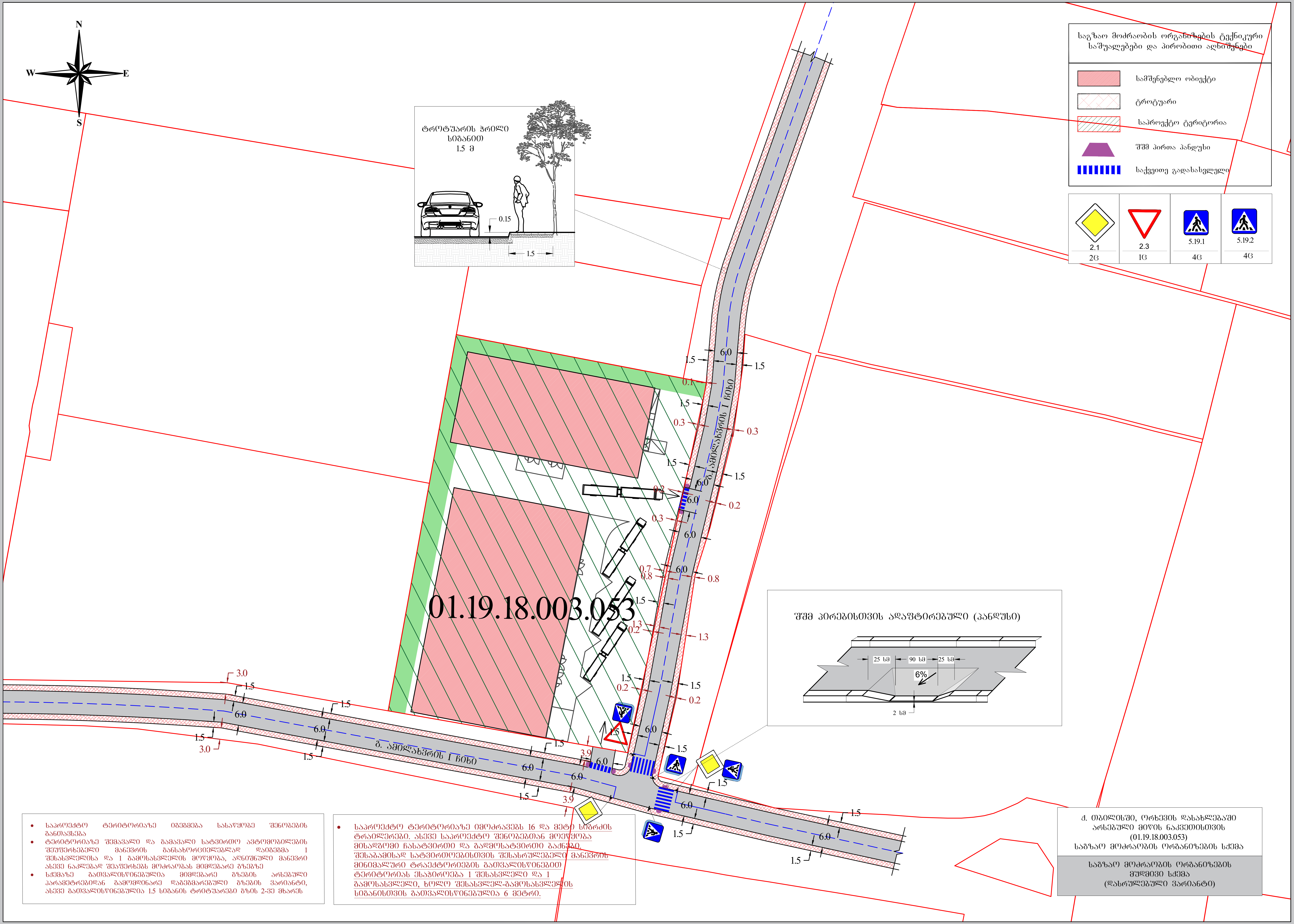
N
W
E
S
ტროტუარის ჭრილი სიგანით 1.5 მ
0.15
1.5
01.19.18.003.053
შშმ პირებისთვის ადაპტირებული (პანდუსი)
25 სმ
90 სმ
25 სმ
6%
2 სმ
საგზაო მოძრაობის ორგანიზების ტექნიკური საშუალებები და პირობითი აღნიშვნები
სამშენებლო ობიექტი
ტროტუარი
საპროექტო ტერიტორია
შშმ პირთა პანდუსი
საქვეითე გადასასვლელი
2.1 2ც
2.3 1ც
5.19.1 4ც
5.19.2 4ც
• საპროექტო ტერიტორიაზე იგეგმება სასაწყობე შენობების განთავსება
• ტერიტორიაზე შემავალი და გამავალი სატვირთო ავტომობილების შეუფერხებელი მანევრის განსახორციელებლად დაიგეგმა 1 შესასვლელისა და 1 გამოსასვლელის მოწყობა, აღნიშნული მანევრი ასევე ნაკლებად შეაფერხებს მოძრაობას მიმდებარე გზებზე
• სქემაზე გათვალისწინებულია მიმდებარე გზების არსებული პარამეტრებიდან გამომდინარე დაგეგმარებული გზების ვარიანტი, ასევე გათვალისწინებულია 1.5 სიგანის ტროტუარები გზის 2-ვე მხარეს
• საპროექტო ტერიტორიაზე იმოძრავებს 16 და მეტი სიგრძის ტრაილერები. ასევე საპროექტო შენობებთან მოეწყობა მისადგომი ჩასატვირთი და გადმოსატვირთი ბაქნები. შესაბამისად სატვირთოებისთვის შესასრულებელი მანევრის მინიმალური ტრაექტორიების გათვალისწინებით ტერიტორიას ესაჭიროება 1 შესასვლელი და 1 გამოსასვლელი, ხოლო შესასვლელ-გამოსასვლელის სიგანისთვის გათვალისწინებულია 6 მეტრი.
ქ. თბილისში, ორხევის დასახლებაში არსებული მიწის ნაკვეთისთვის (01.19.18.003.053) საგზაო მოძრაობის ორგანიზების სქემა
საგზაო მოძრაობის ორგანიზების მუდმივი სქემა (დასრულებული ვარიანტი)

საკადასტრო გეგმა

საჯარო რეესტრის ეროვნული სააგენტო

საკადასტრო კოდი:	**01.19.18.003.053**	ნაკვეთის დანიშნულება:	**არასასოფლო სამეურნეო**
განცხადების ნომერი:	**882021863963**	ფართობი:	**6555 კვ.მ (WGS 84 / UTM zone 38N)**
მომზადების თარიღი:	**08/10/2021**	ვალდებულების ფართობი:	**17 კვ.მ (WGS 84 / UTM zone 38N)**

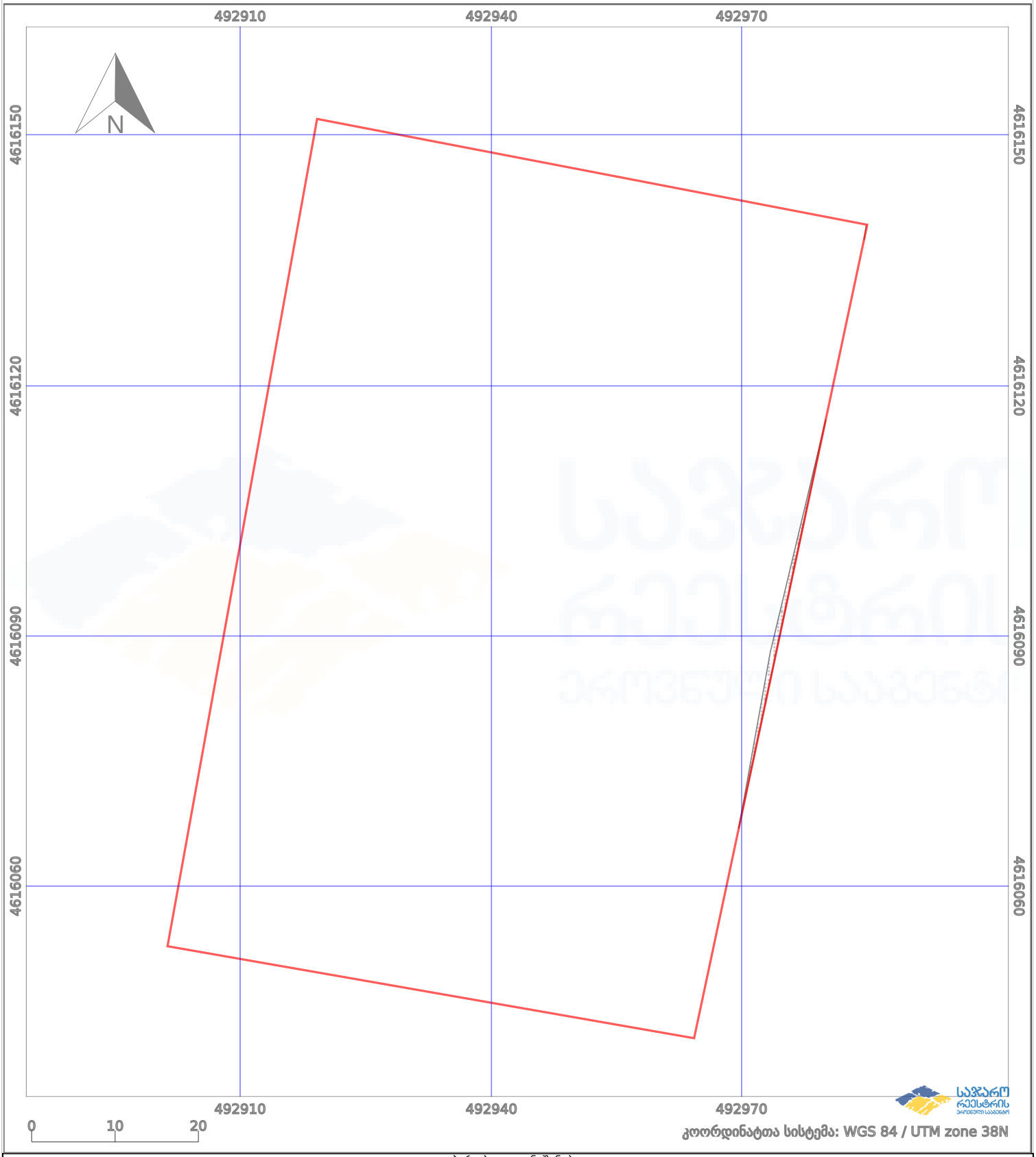

პირობითი აღნიშვნები:

	ნაკვეთის საზღვარი		მშენებარე ნაგებობა	02/4	აშენებული ნაგებობა
	ხაზობრივი ნაგებობა		ტყის ფონდი		ვალდებულება

საქართველოს შინაგან საქმეთა სამინისტროს
საპატრულო პოლიციის დეპარტამენტი

MINISTRY OF INTERNAL AFFAIRS OF GEORGIA
PATROL POLICE DEPARTMENT

MIA 5 21 02654460

08/10/2021

მოქ. მ. ბარბაქაძეს
ქ. თბილისი ერწოს ქ. N 4 კორ. 4 ბ. 123;
თქვენს 2021 წლის 8 ოქტომბრის განცხადებაზე

ასლი: საპატრულო პოლიციის დეპარტამენტის
ქ. თბილისის მთავარი სამმართველოს

შსს საპატრულო პოლიციის დეპარტამენტში განხილულ იქნა თქვენი განცხადება, რომელიც ეხება ქ. თბილისი, ორხევის დასახლება, მექანიკური ქარხნის (ს/კ 01.19.18.003.053) მიმდებარედ შესასვლელ–გამოსასვლელი გზის, სამშენებლო დამცავი ღობის განთავსების და არსებული საგზაო/სატრანსპორტო ინფრასტრუქტურის ნაკადების მიმართულების საგზაო მოძრაობის ორგანიზაციის წარმოდგენილი სქემების შეთანხმებას.

ვითვალისწინებთ რა, ქ. თბილისის მუნიციპალიტეტის სსიპ ტრანსპორტის და ურბანული განვითარების სააგენტოს თანხმობას (წერილის ნომერი 07/10/2021 16-01212803080), შსს საპატრულო პოლიციის დეპარტამენტი ითანხმებს (საგზაო მოძრაობის უსაფრთხოების კუთხით) წარმოდგენილ დროებითი და მუდმივი მოძრაობის ორგანიზაციის სქემებს და არ არის წინააღმდეგი განახორციელოთ სამუშაოები შემდეგი პირობების დაცვით:

- სამშენებლო დამცავი ღობე შეიღებოს შავ-თეთრი ან წითელ-თეთრი ზოლებით;
- ქვეითად მოსიარულეთა უსაფრთხოების მიზნით დამცავი ღობის ფარგლებში მოეწყოს ქუჩის სავალი ნაწილის მხრიდან ქვეითად მოსიარულეთა ბილიკი, ღობე გზის სავალი ნაწილის მხრიდან გადაიხუროს და ღამის საათებში განათდეს;
- სამშენებლო ობიექტზე მისასვლელი გზა (სამუშაოების განხორციელების პროცესში) აღიჭურვოს მოძრაობის რეგულირების ტექნიკური საშუალებებით შეთანხმებული სქემების შესაბამისად, ხოლო მიმდებარე ტერიტორიაზე არსებულ მოძრაოის ორგანიზების ტექნიკურ საშუალებებს გაუკეთდეს დროებით დემონტაჟი ან შეიფუთოს;
- საგზაო მოძრაობის რეგულირებისთვის და ფეხით მოსიარულეთა უსაფრთხო გადაადგილების მიზნით სამუშაოების მწარმოებლის მიერ გამოყოფილ იქნეს სპეც. ტანსაცმლით და ალმით აღჭურვილი საჭირო რაოდენობის თანამშრომელი;

0190, თბილისი, ნოე რამიშვილის ქ. №38
№38, Noe Ramishvili St. 0190, Tbilisi, Georgia
ტელ./Tel.: (+995 032) 2 41 42 42
ფაქსი/Fax: (+995 032) 2 41 85 02
E-mail: patrolinfo@mia.gov.ge

- დაცული იქნას გზის სავალი ნაწილის სისაუფთავე, არ დაუშვათ სამშენებლო მასალისა და ტექნიკის გზის სავალ ნაწილზე განთავსება;
- სამუშაოების დასრულებისთანავე ფეხით მოსიარულეთა ბილიკი მოყვანილ იქნას პირვანდელ მდგომარეობაში, დროებითი მოძრაობის რეგულირების ტექნიკურ საშუალებებს გაუკეთდეს დემონტაჟი და გზის მიერთების ადგილები აღიჭურვოს მოძრაობის რეგულირების ტექნიკური საშუალებებით შეთანხმებული საგზაო მოძრაობის ორგანიზაციის სქემების შესაბამისად;
- სამუშაოების დაწყების შესახებ წინასწარ ეცნობოს ქ. თბილისის მუნიციპალიტეტის მერიის სსიპ ქონების მართვის სააგენტოს და შსს საპატრულო პოლიციის დეპარტამენტის სამორიგეო ნაწილს (241–85–04; 241–85–05).

მეორე ადრესატს: გთხოვთ, უზრუნველყოთ კონტროლის დაწესება წერილში მითითებულ პირობების შესრულებაზე და მოძრაობის რეგულირების ტექნიკური საშუალებების განთავსების მდგომარეობაზე. შეუსრულებლობის შემთხვევაში გაატარეთ ზომები საქართველოს ადმინისტრაციულ სამართალდარღვევათა კოდექსის 134 მუხლით გათვალისწინებული მოთხოვნების შესაბამისად.

დანართი: 1 ფაილად.

საპატრულო პოლიციის დეპარტამენტი /
საორგანიზაციო სამმართველო
სამმართველოს უფროსი
ზუზაძე ლევან