დენდროპროექტი

ქალაქი თბილისი, სოფელი ღისი

საკ. კოდი: 72.16.20.430

2023 წელი.

ტოპოგრაფიული რუკა

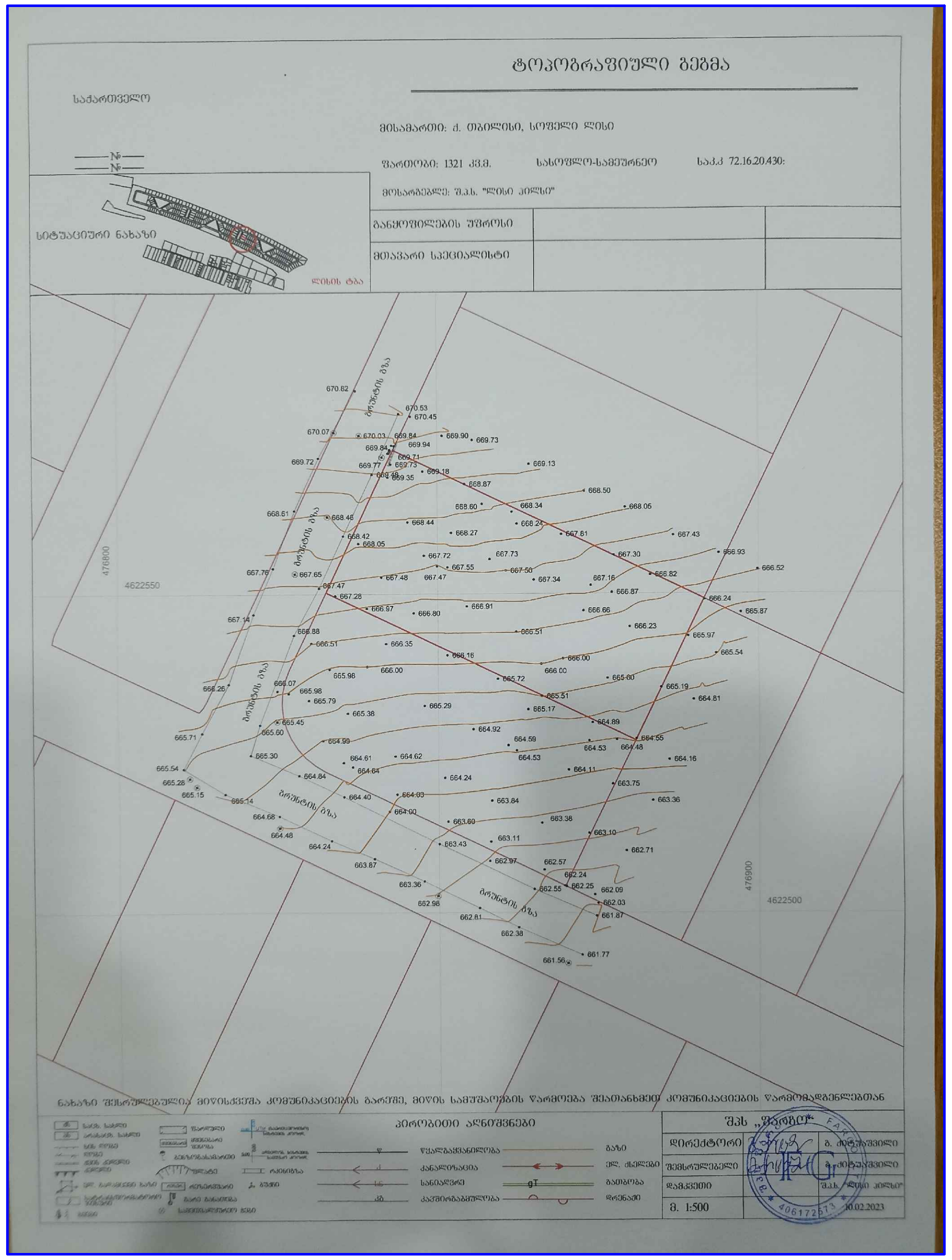

საპროექტო ტერიტორიაზე ხე-ნარგავები არ ფიქსირდება

ტოპოგრაფიული გეგმა

საქართველო

მისამართი: ქ. თბილისი, სოფელი ლისი

ფართობი: 1321 კვ.მ. სასოფლო-სამეურნეო ს.კ.კ 72.16.20.430:

მოსარგებლე: შ.პ.ს. "ლისი ჰილსი"

განყოფილების უფროსი		
მთავარი სპეციალისტი		

სიტუაციური ნახაზი

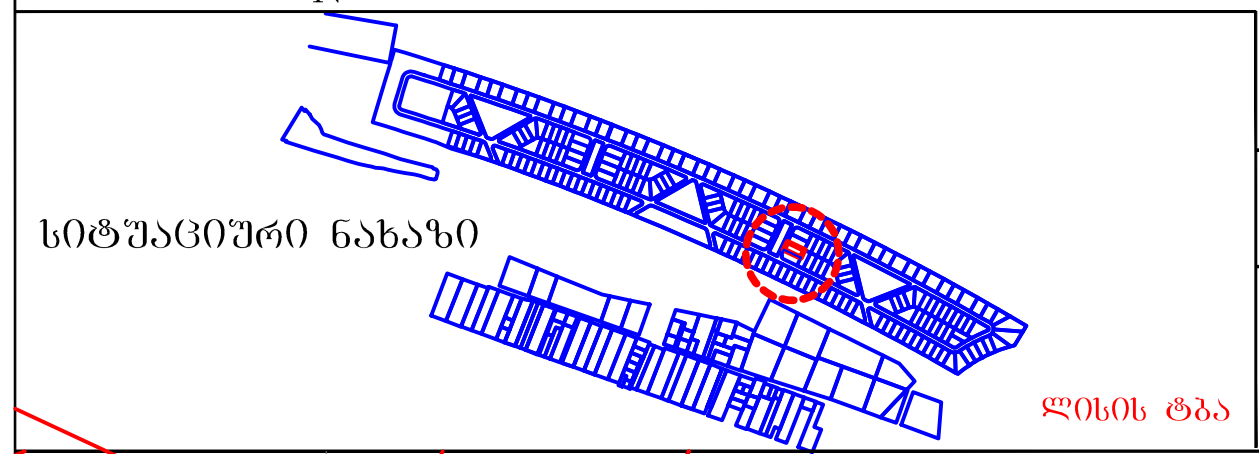

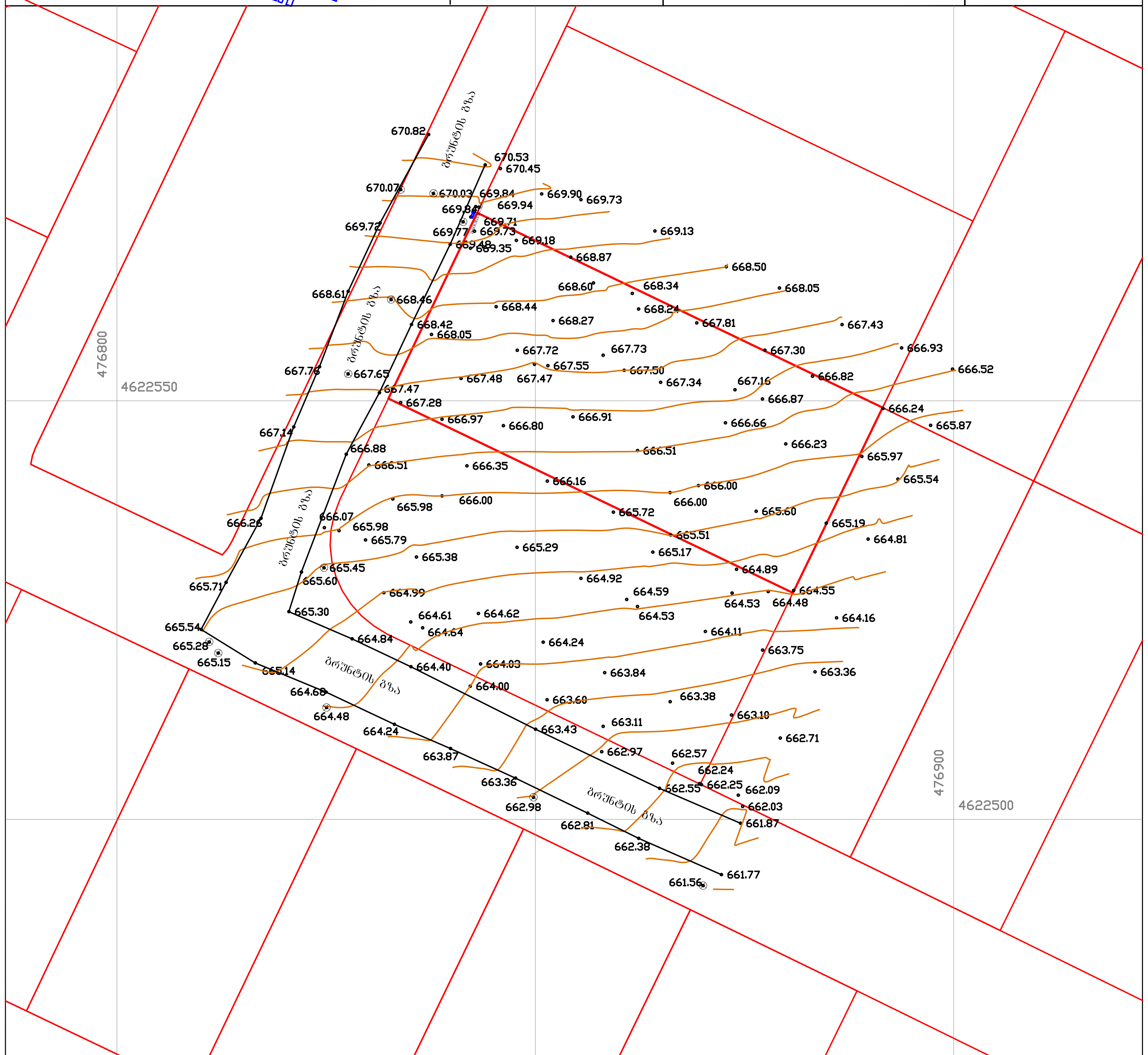

ნახაზი შესრულებულია მიწისქვეშა კომუნიკაციების გარეშე, მიწის სამუშაოების წარმოება შეათანხმეთ კომუნიკაციების წარმომადგენლებთან

პირობითი აღნიშვნები

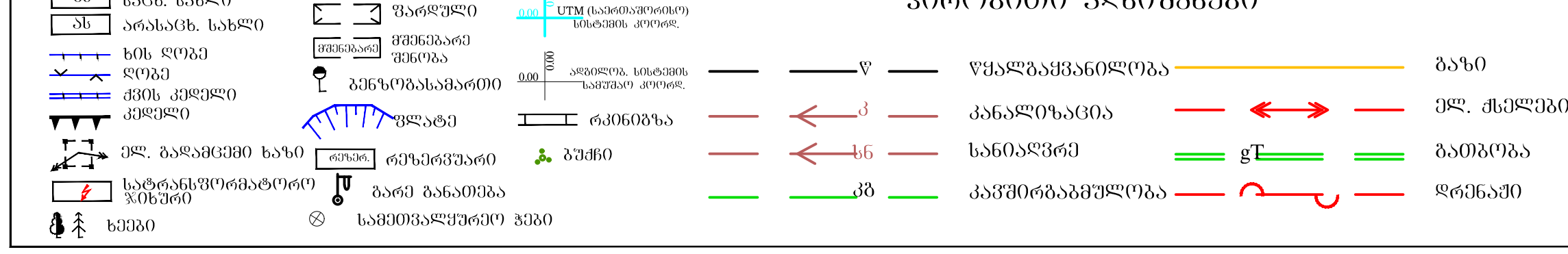

შპს „ფარბო“		
დირექტორი		გ. ქიტუაშვილი
შემსრულებელი		გ. ქიტუაშვილი
დამკვეთი		შ.პ.ს. "ლისი ჰილსი"
მ. 1:500		10.02.2023

შემსრულებელი: დავით პაპიძე
პ/ნ 01023007335

დამკვეთი: მარინე ჭოლაძე
პ/ნ 01030047961

შენიშვნა:

ექსპლიკაცია

სქემატური ჭრილი

ინდივიდუალური საცხოვრებელი სახლი

მის: ქ, თბილისი, სოფელი ლისი

CAD DWG File

ავტორი;არქიტექტორი: ლ.ძაგნიძე

არქიტექტორი: დ.პაპიძე

გამწვანების პროექტი

მასშტაბი:
ფორმატი:
გვერდი:

სამუშაოთა მოცულობა

N	სამუშაოს დასახელება	განზომილება	რაოდენობა	შენიშვნა
1	ადგილების მომზადება ხეების დსარგავად 50% ნოყიერი მიწის ნაზავის დამატებით ორმოებში. (ორმოს ზომა 0.8X0.8X0.8)	ცალი	33	3.5 მ3 მიწის ნაზავი
2	ფოთლოვანი / წიწვოვანი ხეების დარგვა	ცალი	33	
3	15 სმ სისქის ნოყიერი მიწის ნაზავის შეტანა და გაშლა ჩვეულებრივი გაზონის მოსაწყობად 794.7 მ2 / ფართობზე	კუბური მეტრი	119.2	
4	ჩვეულებრივი გაზონის მოწყობა	კ3.მ	794.7	
5	საფეხმავლო ბილიკზე გამწვანებული ქვაფენილის მოწყობა	კ3.მ	0	
6	ახალადჩარგული ხეების ფორმირება (გაკრეჭა)	ცალი	33	
7	ხეების დამაგრება ქარისგან დასაცავად	ცალი	33	
8	ახალადჩარგული მცენარეების და გაზონის მორწყვა	მთელი გამწვანებული ტერიტორია		

კ-3 კოეფიციენტის კროკი

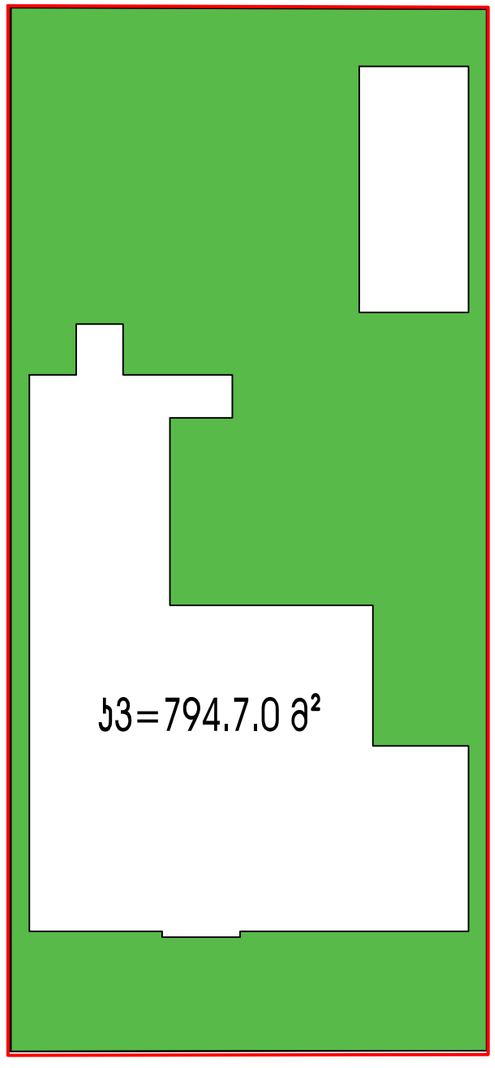

შემსრულებელი: დავით პაპიძე
პ/ნ 01023007335

დამკვეთი: მარინე ჯოლაძე
პ/ნ 01030047961

შენიშვნა:

ექსპლიკაცია

სქემატური ჭრილი

ინდივიდუალური
საცხოვრებელი სახლი
მის: ქ. თბილისი, სოფელი ლისი

CAD DWG File

ავტორი,არქიტექტორი: ლ.ქაბნიძე

არქიტექტორი: დ.პაპიძე

გამწვანების პროექტი

მასშტაბი:
ფორმატი:
გვერდი:

აღწერა

1. პროექტი ითვალისწინებს კ-3 კოეფიციენტის (ფართობის) შესაბამისად 794.7 კვ.მ. ათვისებას ხე-ნარგავებით:
794.7/(20-25კვ.მ)=33 ხე რაც აკმაყოფილებს კვ-ს
2. მცენარეთა ჩარგვისას დაცულ იქნას აგროტექნიკის ნორმები, მცენარეები ჩაირგას კომით, არასავეგეტაციო პერიოდებში.
3. უზრუნველყოფილ იქნას მცენარეების მორტყვა მთელი სავეგეტაციო პერიოდის განმავლობაში.

არსებული და საპროექტო ხეების ცხრილი

საპროექტო			არსებული		
იფანი	მინდვრის ნეკერჩხალი	ჰიმალაის კედარი	შესანარჩუნებელი		მოსაჭრელი N
			გადასარგავი N	უცვლელი N	
11	11	11	-	-	-
33			0		-
სულ			33		

საპროექტო ხეების ექსპლიკაცია

ქალაქ თბილისის მუნიციპალიტეტის ლანდშაფტისა და კლიმატისათვის შესაბამისი
ხე-მცენარეების სახეობების სია (პრიორიტეტული ხეების სია)

N	დასახელება/რაოდენობა	რაოდენობა	ზომა	პერიოდი	ტიპი	ფოტოსურათი	პირ. აღნიშვნა
12	მინდვრის ნეკერჩხალი Acer campestre	11	გარშემოწ. 20 სმ.-დან სიმაღლე 3-5.5 მ-მდე	5-10 წელი	გვალგამძლე სწრაფად მზარდი		
16	იფანი გრძელფოთოლა Fraxinus angustifolia	11	გარშემოწ. 20 სმ.-დან სიმაღლე 3-5.5 მ-მდე	5-10 წელი	გვალგამძლე სწრაფად მზარდი		
36	ჰიმალაის კედარი Cedrus deodora	11	გარშემოწ. 20 სმ.-დან სიმაღლე 3-5.5 მ-მდე	5-10 წელი	გვალგამძლე სწრაფად მზარდი		

შემსრულებელი: დავით პაპიძე
პ/ნ 01023007335

დამკვეთი: მარინე ჯოლაძე
პ/ნ 01030047961

შენიშვნა:

ექსპლიკაცია

სქემატური ჭრილი

ინდივიდუალური
საცხოვრებელი სახლი
მის: ქ. თბილისი, სოფელი ლისი

CAD DWG File

ავტორი;არქიტექტორი: ლ.ქაგნიძე

არქიტექტორი: დ.პაპიძე

გამწვანების პროექტი

მასშტაბი:
ფორმატი:
გვერდი:

განაშენიანება

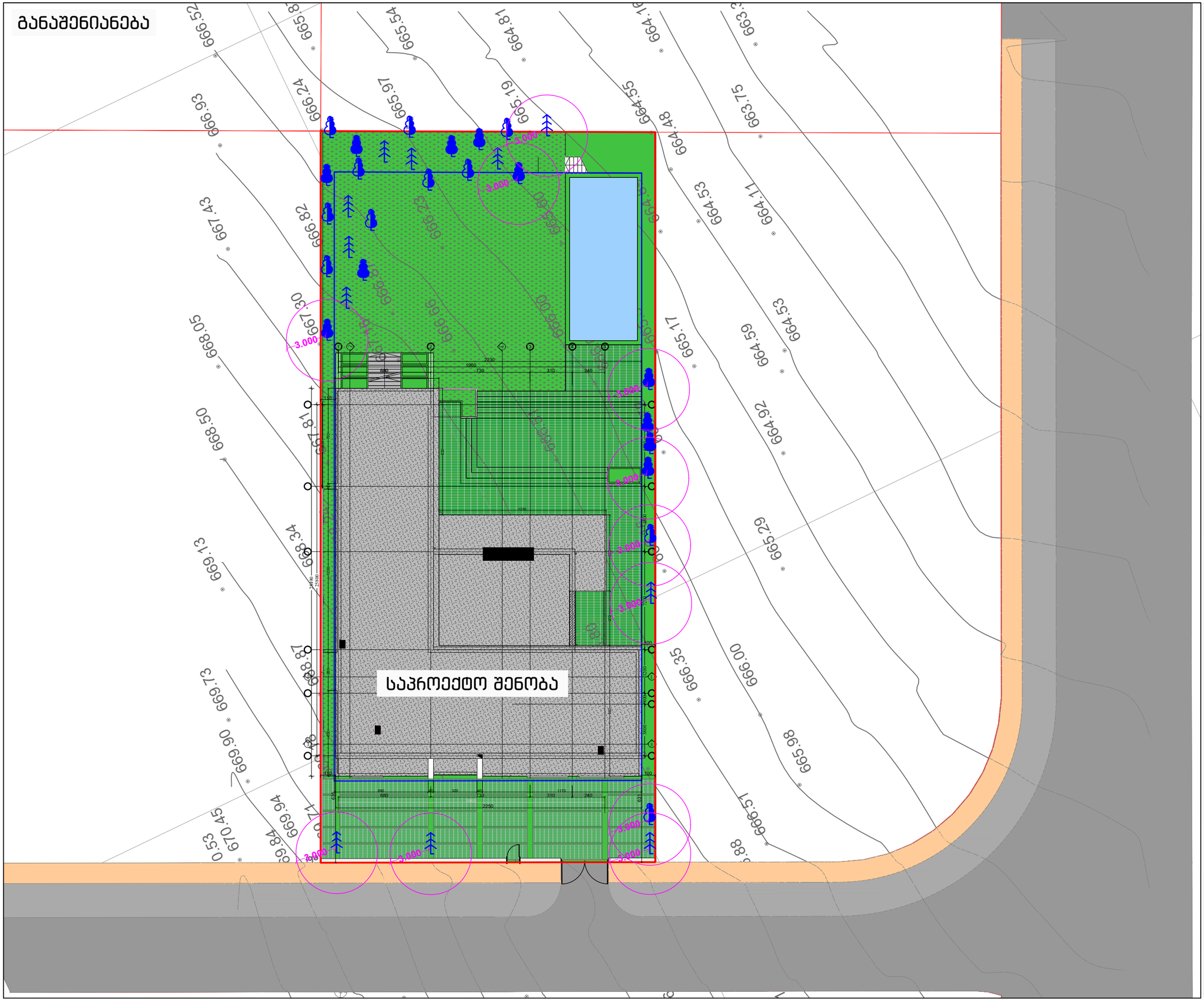
საპროექტო შენობა
3.000
3.000
3.000

დენდროლოგიური პროექტის საინფორმაციო დაფა

დამკვეთი: მარინე ჭოღაძე
პ/ნ : 01030047961

საპროექტო ტერიტორია: 72.16.20.430
მისამართი: ქალაქი თბილისი, სოფელი ლისი;

ნებართვის გამცემი ორგანო: ქ.თბილისის მუნიციპალიტეტის მერიის გარემოს დაცვის საქალაქო სამსახური

კ-3 გამწვანების კოეფიციენტი: 794.7 კვ.მ

დენდროლოგიური პროექტის შეთანხმების თარიღი:
2023 წელი.

დენდროლოგიური პროექტის დასრულების თარიღი:
2026 წელი

დასარგავი ხეების სახეობა:
11 ძირი - იფანი (სიმაღლე 3.5-5.5 მ. ხნოვანება 5-10წ. გარშემოწერილობა L=20სმ)
11 ძირი - მინდვრის ნეკერჩხალი (სიმაღლე 3.5-5.5 მ. ხნოვანება 5-10წ. გარშემოწერილობა L=20სმ)
11 ძირი - ჰიმალაის კედარი (სიმაღლე 3.5-5.5 მ. ხნოვანება 5-10წ. გარშემოწერილობა L=20სმ)

ახალდარგულ ხე-მცენარეების მოვლაზე პასუხისმგებელი:
მარინე ჭოღაძე პ/ნ : 01030047961

ახალდარგული ხე-მცენარეების მოვლის ხანგრძლივობა: 3 წელი

განაშენიანება

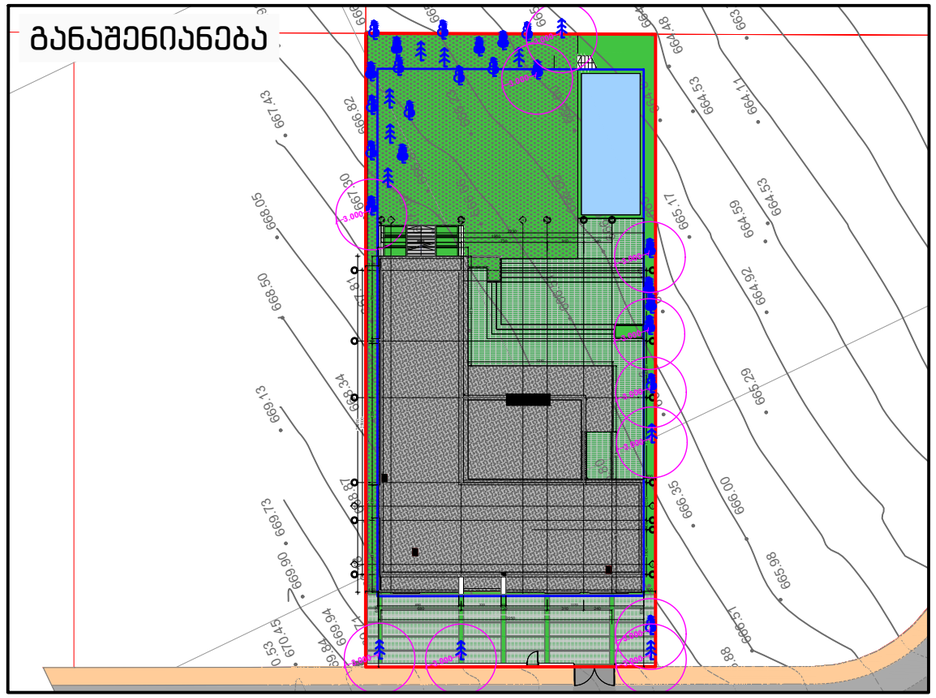

ვიზუალიზაცია



3 აპრილი 2023 წ.

დ ა ს კ ვ ნ ა

მწვანე ნარგავების (მერქნიანი მცენარეების) სახეობრივი მდგომარეობის და ხარისხობრივი შეფასების შესახებ

2023 წლის 3 აპრილს მისამართზე: ქალაქი თბილისი, სოფელი ლისის ტერიტორიაზე (საკადასტრო კოდი: 72.16.20.430), რომლის ფართობია 1 321.00 მ^2 , ხოლო მესაკუთრე მარინე ჭოლაძე (პირადი ნომერი: 01030047961) მეტყევე-სპეციალისტის გიორგი კაპანაძის მიერ (მწვანე ნარგავების ხარისხობრივი შეფასების დასკვნის გამცემი უფლებამოსული პირი, ექსპერტი) შემოწმდა მწვანე ნარგავების სახეობრივი მდგომარეობა და გაკეთდა მათი ხარისხობრივი შეფასება.

ტერიტორიაზე არ ფიქსირდება მწვანე ნარგავები (მერქნიანი მცენარეები).

ცხრილში მოცემულია ქალაქ თბილისში, სოფელი ლისის ტერიტორიის (საკადასტრო კოდი: 72.16.20.430) დასურათება.







მწვანე ნარგავების (მერქნიანი მცენარეების) ვიზუალური დათვალიერება განახორციელა გიორგი კაპანაძემ, რომელიც ქალაქ თბილისის მუნიციპალიტეტის მერის 2018 წლის 28 ივნისის N 1-369 ბრძანებით დარეგისტრირდა გარემოს დაცვის საქალაქო სამსახურის მონაცემთა ბაზაში მწვანე ნარგავების ხარისხობრივი შეფასებაზე დასკვნის გამცემ უფლებამოსილ პირად.

დანართი: 1 გვ ;

შემსრულებელი : გიორგი კაპანაძე

მეტყევე-ექსპერტი: Tel: 593 10 28 44

ელ. ფოსტა: Giokapana14@gmail.com 595 00 00 49