განშლა მ. - 1:1000

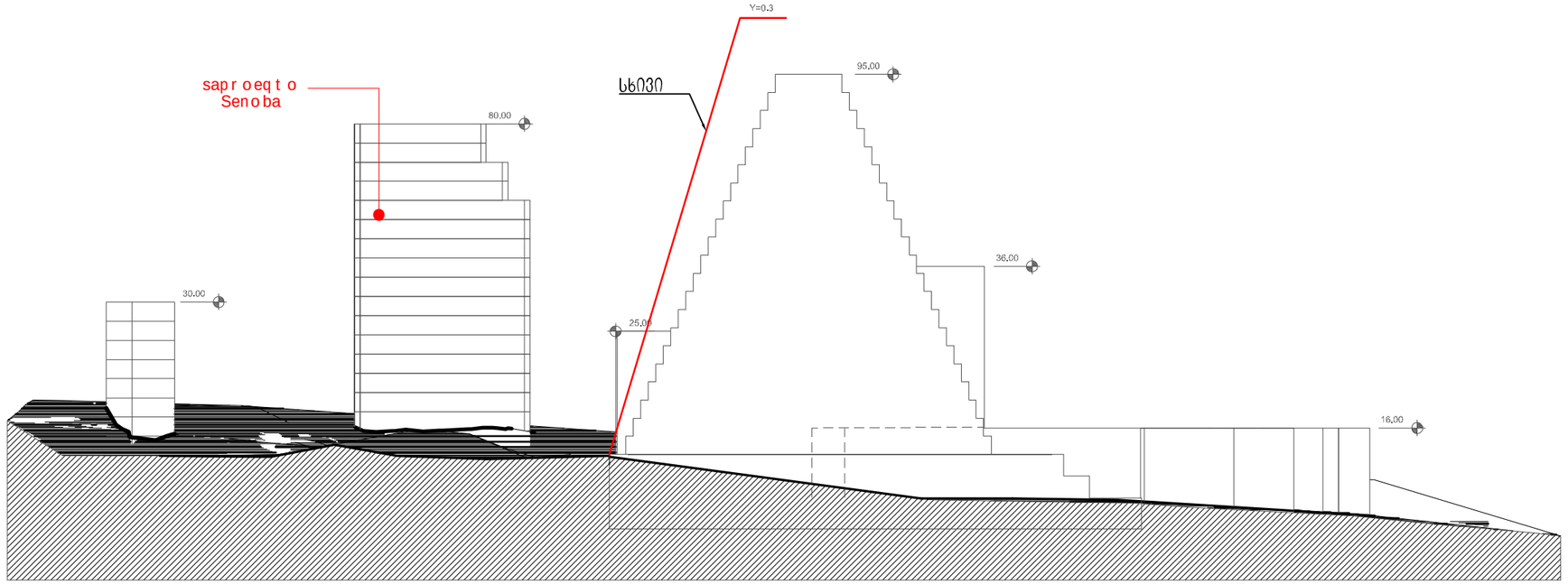

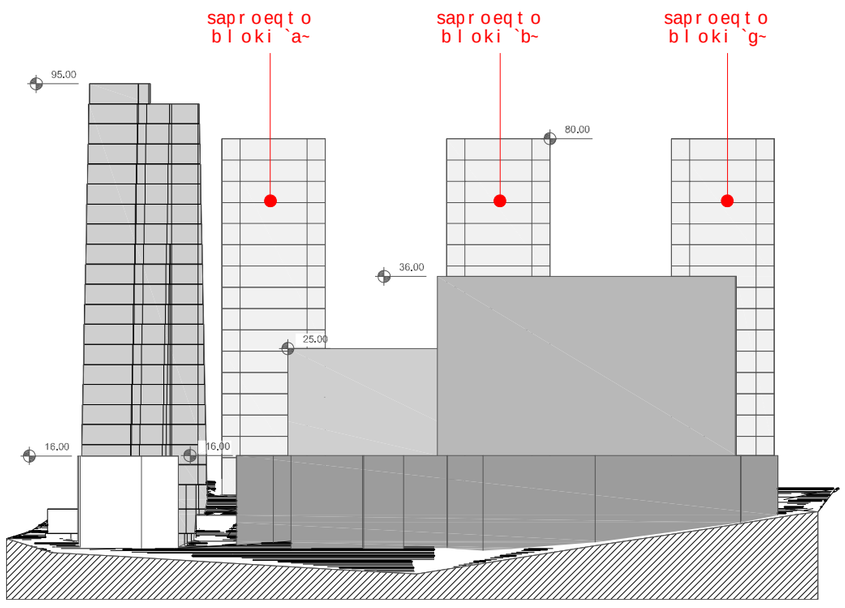

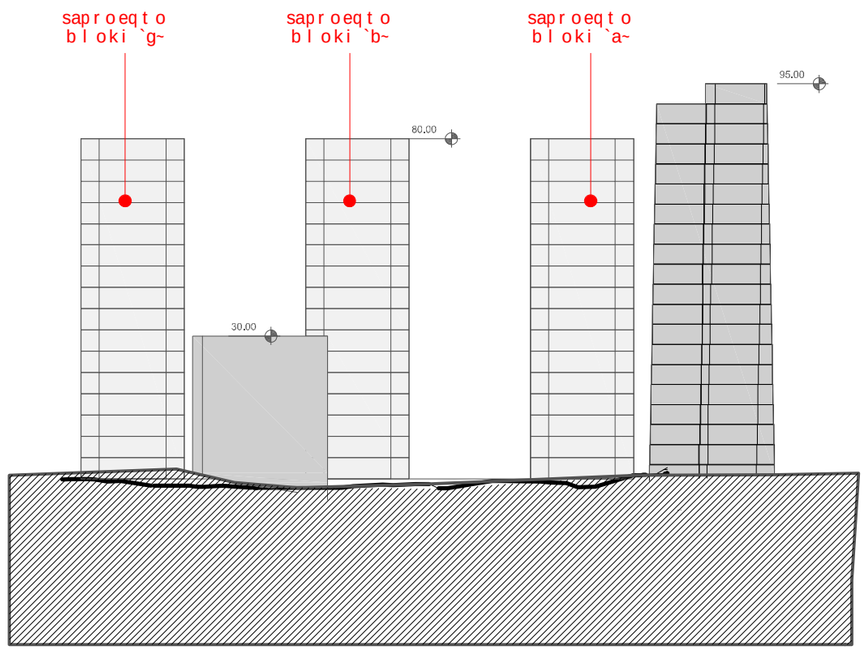

ექსპლიკაცია:

სიტუაციური გეგმა

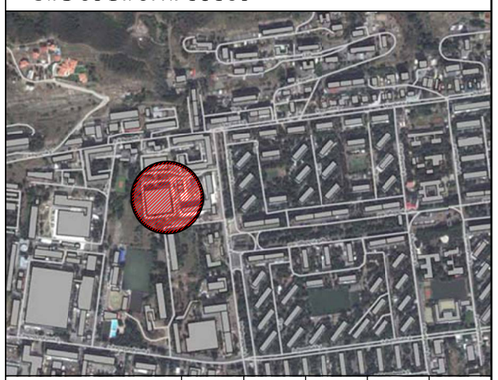

შემსრულებელი: შ.პ.ს. ტეტრისი	დაკვეთა	სტადია პრ.	ფურცელი № 10.	რაოდ. 12.	
	დირექტორი	დ. ფანჯაიძე			
ქ. თბილისი, სანდრო ეულის №7 ტერიტორიის განაშენიანების რეგულირების გეგმა	არ. მთ. არქ.	მ. გოლქვაძე			
	ავტორი	მ. გოლქვაძე			
	შეასრულა	დ. ჯოხაძე			

განშლა მ - 1:1000

მოცულობა

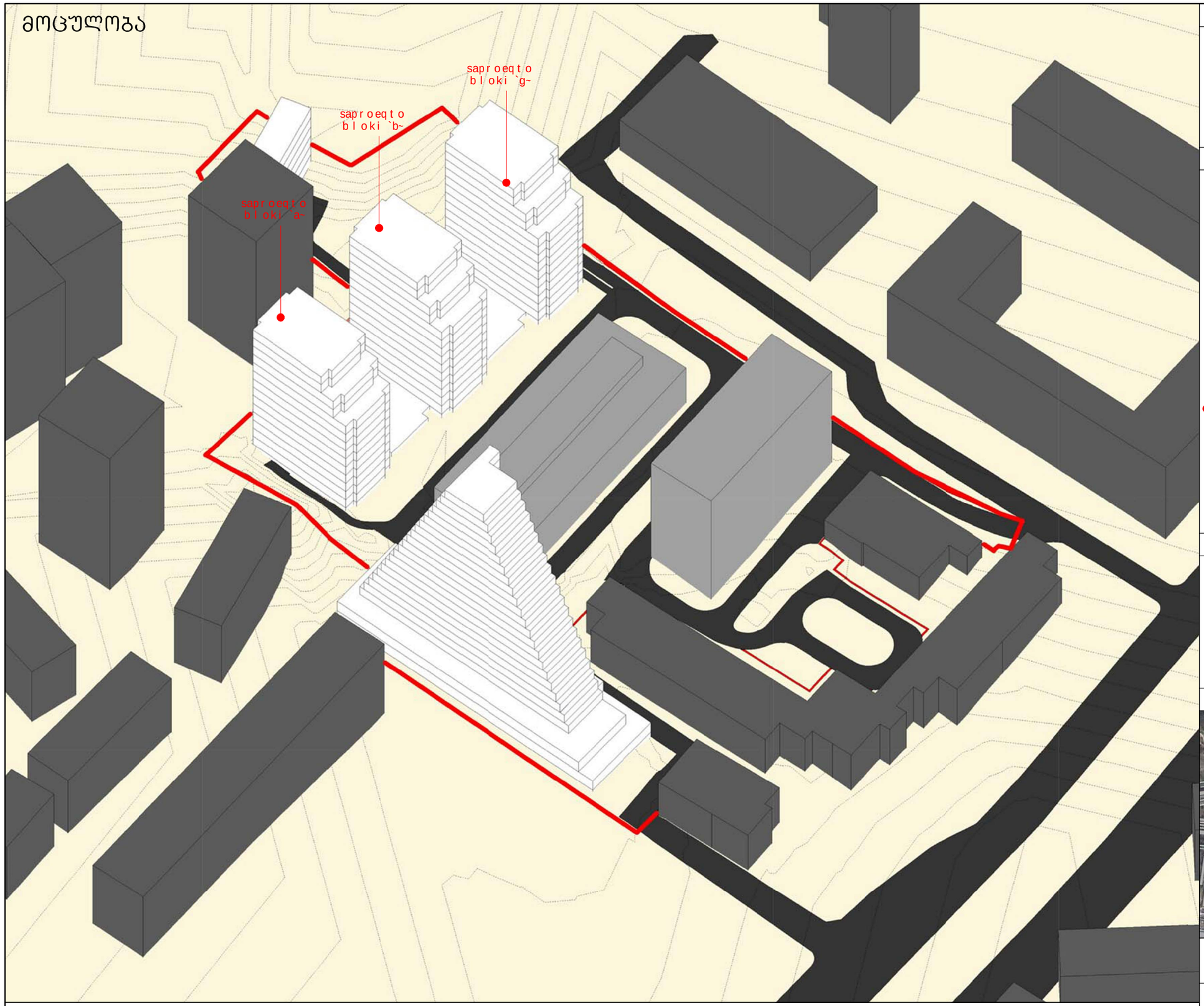

ექსპლიკაცია:

- საპროექტო შენობა
- გრგ-ში არსებული შენობა
- არსებული შენობა
- გზა
- საკადასტრო საზღვარი

სიტუაციური გეგმა



შემსრულებელი: შ.პ.ს. ტეტრისი	დაკვეთა	სტადია პრ.	ფურცელი № 11.	რაოდ. 12.	
	დირექტორი	დ. ფანჯაკიძე			
ქ. თბილისი, სანდრო ეულის №7 ტერიტორიის განაშენიანების რეგულირების გეგმა	არ. მთ. არქ.	მ. გოლქვაძე			
	ავტორი	მ. გოლქვაძე			
	შეასრულა	დ. ჯოგაძე			

მოცულობა

მოცულობა

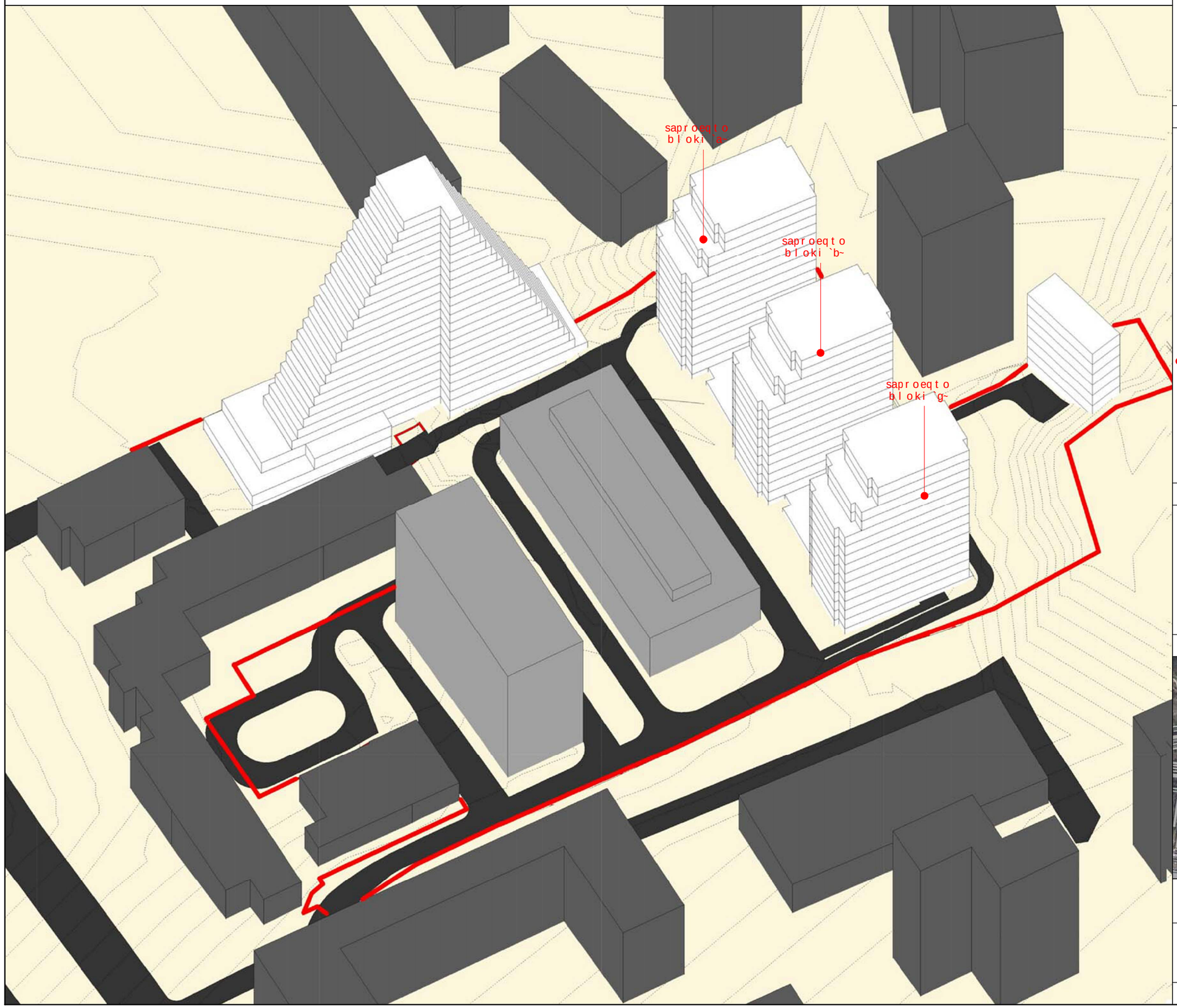

ექსპლიკაცია:

--- საპროექტო შენობა

--- გრგ-ში არსებული შენობა

--- არსებული შენობა

--- გზა

--- საკადასტრო საზღვარი

სიტუაციური გეგმა

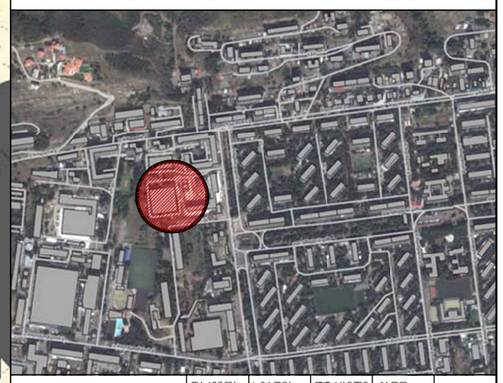

შემსრულებელი: შ.პ.ს. ტეტრისი	დაკვეთა	სტადია პრ.	ფურცელი № 12.	რაოდ. 12.	
	დირექტორი	დ. ფანჯაიძე			
ქ. თბილისი, სანდრო ეულის №7 ტერიტორიის განაშენიანების რეგულირების გეგმა	არ. მთ. არქ.	მ. გოლქვაძე			
	ავტორი	მ. გოლქვაძე			
	შეასრულა	დ. ჯოგაძე			

მოცულობა