საექსპერტო
დასკვნა

ქ. თბილისი. სანდრო ეულის #5 ს/კ 01.14.05.007.217 საკადასტრო ერთეულზე საპროექტო მრავალბინიანი საცხოვრებელი სახლის **(ბლოკი ბ) კორექტირებული** არქიტექტურული პროექტის ცვლილების პროექტის შესაბამისობაზე საქართველოს მთავრობის 2016 წლის 28 იანვრის #41 დადგენილებასთან, ტექნიკური რეგლამენტის - "შენობა-ნაგებობის უსაფრთხოების წესების"
- დამტკიცების თაობაზე.

საპროექტო დოკუმენტაცია შეადგინა არქიტექტორმა: ალექსანდრე კორკოტაშვილმა.

წარმოდგენილ პროექტში განხორციელდა ცვლილება, რომელიც შეეხო:

1. **ავტოსაშხეფი სისტემის ავზებს. პროექტის წინა ვერსიაში იყო სამი ცალი ავზი, რომელიც მდებარეობდა -1 სართულზე, ყველა საპროექტო ბლოკის ქვემოთ. ცვლილების შემდეგ პროექტიდან ამოღებული იქნა ორი ავზი და დარჩა მხოლოდ ერთი ავზი, რომელიც მოემსახურება სამივე საპროექტო ბლოკს. აღნიშნული დაგეგმარება დადებითადაა შეფასებული საგანგებო სიტუაციების მართვის სამსახურის მიერ და წინააღმდეგობაში არ მოდის შენობა ნაგებობის უსაფრთხოების წესებთან.**

2. **ცვლილებით გათვალისწინებული ავტოსაშხეფი სისტემის ავზი და ტუმბოები მდებარეობს -1 სართულზე, ავტოსადგომის სივრცეში. რადგან -1 სართულის ავტოსადგომი განიხილება ა ბლოკთან ერთად, შესაბამისად ამ პროექტში, რომელიც მოიცავს მხოლოდ ბ ბლოკის ინფორმაციას, აღნიშნული ცვლილებები არის წარმოდგენილი.**

წარმოდგენილი საექსპერტო შეფასება ითვალისწინებს მხოლოდ ავტოსაშხეფის ავზებთან და ტუმბოებთან დაკავშირებულ ცვლილებებს და არ ითვალისწინებს სხვა ცვლილებას.

საექსპერტო დასკვნის შესადგენად გამოყენებულ იქნა დამკვეთის მიერ მოწოდებული დოკუმენტაცია: "მშენებლობის ნებართვის გაცემის წესისა და სანებართვო პირობების შესახებ" საქართველოს მთავრობის 2009 წლის 24 მარტის #57 დადგენილებაში, საქართველოს მთავრობის 2017 წლის 6 თებერვლის #63 დადგენილებით შეტანილი ცვლილებების საფუძველზე 47-ე მუხლის (მუხლი 47. "არქიტექტურული პროექტის შემადგენლობა") შესაბამისად მომზადებული არქიტექტურული პროექტი

საექსპერტო დასკვნა მოიცავს აღნიშნული კორექტირებული არქიტექტურული პროექტის ნაწილების შეფასებას საქართველოს მთავრობის 2017 წლის 6 თებერვლის #63 დადგენილებით ("მშენებლობის ნებართვის გაცემის წესისა და სანებართვო პირობების შესახებ" საქართველოს მთავრობის 2009 წლის 24 მარტის #57 დადგენილებაში ცვლილებების შეტანის თაობაზე) მე-5 მუხლის, მე-3 პუნქტის მიხედვით.

1. შენიშვნები.

1. საპროექტო დასკვნა წარმოადგენს სანებართვო კორექტირებული არქიტექტურული პროექტის საქართველოს მთავრობის 2016 წლის 28 იანვრის #41 დადგენილებასთან, ტექნიკური რეგლამენტის - "შენობა-ნაგებობის უსაფრთხოების წესების" დამტკიცების თაობაზე შესაბამისობის შეფასებას და არ მოიცავს საქართველოს ტერიტორიაზე მოქმედ, სამშენებლო სფეროში გამოყენებულ სხვა რაიმე დადგენილებასთან შესაბამისობის ანალიზს.

2. საექსპერტო დასკვნისთვის მოწოდებული კორექტირებული დოკუმენტაციის სისწორეზე და რიალობასთან შესაბამისობაზე პასუხისმგებელია მომწოდებელი მხარე.

3. საექპერტო დასკვნაში გამოყენებული ტერმინები (დაკავებულობა, დაკავებულობის დატვირთვა, მისაწვდომობა და სხვა) შეესაბამება შენობა-ნაგებობის უსაფრთხოების წესებში გამოყენებულ ტერმინებს და უნდა განმარტოს აღნიშნული წესების მიხედვით. განუმარტავი ტერმინები საყოველთაოდ მიღებული მნიშვნელობით გამოიყენება.

4. საექსპერტო შეფასება მომზადებულია მხოლოდ ბლოკი ბ - ს მრავალბინიანი საცხოვრებელი სახლის ცვლილების პროექტისთვის და ის არ ეხება სხვა რომელიმე შენობას.

2. ტერმინები და განმარტებები

1. **წესები** - შნობა ნაგებობის უსაფრთხოების წესები

2. **შშმ** - შეზღუდული შესაძლებლობის მქონე

3. პროექტის აღწერილობა

დაგეგმარების საფუძველი და მიზნები

პროექტის მიზანია განხორციელდეს მრავალბინიანი საცხოვრებელი სახლებისა და მისი ფუნქციონირებისათვის საჭირო სივრცეების დაგეგმარება თანამედროვე გეგმარებითი ნორმებისა და საკანონმდებლო აქტების გათვალისწინებით. ტერიტორიაზე შეთანხმებულია განაშენიანების რეგულირების გეგმა. წერილი № 1820956. დოკუმენტი №1772854. 03/04/2015.

მიწის ნაკვეთის მდებარეობა

საპროექტო ტერიტორიისთვის განსაზღვრულია მიწის ნაკვეთი (ს/კ 01.14.05.007.217), რომლის ფართობია 7056 კვ/მ. იგი მდებარეობს თბილისში, საბურთალოზე, სანდრო ეულის ქ. #5-ში. მიწის ნაკვეთი არ არის ქანობიანი, დონეთა სხვაობა უმნიშვნელოა. ნაკვეთს ოთხივე მხრიდან ესაზღვრება კერძო საკუთრების მიწის ნაკვეთები. ნაკვეთთან მისასვლელი გზა განლაგებულია მის აღმოსავლეთით მდებარე კერძო მიწის ნაკვეთზე არსებული სერვიტუტის სახით. სარტანსპორტო გზა ორმხრივი მოძრაობისაა. საპროექტო ნაკვეთი მდებარეობს

საცხოვრებელ კვარტალში. მის გარშემო განლაგებულია მრავალბინიანი საცხოვრებელი სახლები.

პროექტის შინაარსობრივი აღწერა

კორექტირებული საპროექტო ნაგებობა შედგება სამი ბლოკისაგან ბლოკი ა, ბლოკი ბ და ბლოკი გ. სამივე ბლოკი გეგმარებითი თვალსაზრიცით ერთმანეთის იდენტურია.

მიწის ზემოთ სართულების რაოდენობა სამივე ბლოკში არის 21. აქედან 20 სართულზე განლაგებულია საცხორვებელი ბინები ხოლო პირველ სართულებზე განლაგებულია ღია ავტოსადგომები, ავტოსაშხეფი სისტემების ავზებისა და ტუმბოების ოთახები და ხანძრის მართვის ცენტრები.

სამივე ბლოკს აერთიანებს მიწისქვესა ავტოსადგომი რომელიც არის ერთიანი სივრცე და გამოყენებული იქნება სამივე ბლოკისთვის ავტომობილების სადგომად. მიწისქვეშა ავტოსადგომი მიწისზედა სართულებს უკავშირდება გზა-კიბეებითა და ლიფტებით.

პროექტის კონსტრუქციული სტრუქტურის აღწერა

შენობის ძირითადი სრტუქტურული სისტემა გადაწყვეტილია რკინაბეტონის მონოლითური კარკასით. საძირკველს წარმოადგენს ადგილზე ფორმირებული რკინაბეტონის ფილა, ასევე მონოლითური რკინაბეტონის ფილებითაა მოწყობილი ყველა სართულშუა გადახურვა. კედლების შემავსებლად გამოყენებულია ბეტონის ბლოკი.

4. ძირითადი ნაწილი

1. დაკავებულობ(ებ)ისა და დაკავებულობის დატვირთვის შეფასება:

წესების მე-3 თავის მიხედვით საპროექტო ობიექტისთვის და მისი ცალკეული ნაწილებისათვის განსაზღვრულია დაკავებულობები და დაკავებულობის დატვირთვის ფაქტორები **წესების** 1004.1.2 ცხრილის შესაბამისად.

სც-2 (310.4) საცხოვრებელი ჯგუფი (საცხოვრებელი ბინები), რომელიც მოიცავს მრავალბინიან სახლებს. ეს დაკავებულობები განლაგებულია ნაგებობების მე-2 დან 21-ე სართულის ჩათვლით. სწორადაა შერჩეული დაკავებულობის დატვირთვის ფაქტორი 18.6 მთლიანი.

სწ-2 (311.3) სასაწყობო ჯგუფი, რომელიც **წესების** მიხედვით მოიცავს "ღია ან დახურულ ავტოსადგომებს". ეს დაკავებულობა განლაგებულია -1 და 1 სართულებზე. სწორადაა შერჩეული დაკავებულობის დატვირთვის ფაქტორი 46.5 მთლიანი.

დს (312.1) დამხმარე სათავსი, (ავტოსაშხეფი სისტემის ავზისა და ტუმბოს ოთახები) რომელიც **წესების** მიხედვით მოიცავს "ავზებს". ეს დაკავებულობა განლაგებულია შენობიდან ცენტრალური გამოსასვლელის (1) სართულზე. სწორადაა შერჩეული დაკავებულობის დატვირთვის ფაქტორი 27.9 მთლიანი.

2. კონსტრუქციის ტიპის შეფასება:

პროექტის კვლევის საფუძველზე შენობა-ნაგებობა განისაზღვრა **I-A ტიპის** კონსტრუქციად, რომელიც შერჩეულ იქნა შენობის დაკავებულობის, სიმაღლისა და სართულის ფართობის მიხედვით და სავსებით აკმაყოფილებს **წესების** 503 ცხრილის მოთხოვნებს.

3. სიმაღლისა და ფართობის შეფასება:

წარმოდგენილ პროექტში არსებული სამივე ბლოკი არის ერთმანეთის იდენტური, რომელიც ერთიანდება მიწისქვედა ავტოსადგომით. შეფასება მოხდა ცალ-ცალკე ბლოკებად, სადაც მიწისქვეშა ავტოსადგომი (-1 სართული) არ ეკუთვნის **ბლოკ ბ-ს** ის მივაკუთვნეთ **ბლოკი ა** - ს.

კონსტრუქციის ტიპიდან გამომდინარე 503 ცხრილის მიხედვით (**სც-2** დაკავებულობით) დასაშვები სართულიანობა, ფართი და სიმაღლე

	დასაშვები	საპროექტო
სართულიანობა	შეუზღუდავი	20
ფართი	შეუზღუდავი	337.8
სიმაღლე	შეუზღუდავი	69.15

კონსტრუქციის ტიპიდან გამომდინარე 503 ცხრილის მიხედვით (**სწ-2** დაკავებულობით) დასაშვები სართულიანობა, ფართი და სიმაღლე

	დასაშვები	საპროექტო
სართულიანობა	შეუზღუდავი	2
ფართი	შეუზღუდავი	82.5
სიმაღლე	შეუზღუდავი	69.15

კონსტრუქციის ტიპიდან გამომდინარე 503 ცხრილის მიხედვით (**დს** დაკავებულობით) დასაშვები სართულიანობა, ფართი და სიმაღლე

	დასაშვები	საპროექტო
სართულიანობა	შეუზღუდავი	1
ფართი	შეუზღუდავი	33,3
სიმაღლე	შეუზღუდავი	69.15

4. გასასვლელების, გასასვლელთან მისადგომის, გასასვლელებისა და შენობიდან გამოსასვლელის შეფასება:

გასასვლელების სისტემაში შემავალი სამივე ელემენტის (გასასვლელთან მისადგომი, გასასვლელი და შენობიდან გამოსასვლელი) ანალიზი განხორციელდა შენობის თვითოეული სართულის დაკავებულობის დატვირთვის, გასასვლელამდე სავალი მანძილის, ჩიხურ დერეფნებთან დაკავშირებული შეზღუდვების და გასასვლელის კომპონენტების ზომების საფუძველზე მე-10 თავის შესაბამისად.

აღნიშნულ ნაწილში წარმოდგენილი პროექტი აკმაყოფილებს „წესების“ მოთხოვნებს, კერძოდ:

-1 სართულზე (-2,80 ნიშნულზე) არსებული შემოზღუდული ავტოსადგომის შეფასება გაკეთებულია ბლოკი ა-ს საექსპერტო შეფასებაში.

1 სართულზე მოწყობილია ღია ავტოსადგომი გარაჟები **წესების** 406.5.2 ქვეთავის შესაბამისად. ამ სართულზე მდებარეობს შენობიდან გამოსასვლელები.

მე-2 დან 21-ე სართულის ჩათვლით არსებულ სართულებს **წესების** 1021.2 ქვეთავის მიხედვით ემსახურებათ ორი შიდა გასასვლელის გზა-კიბე.

წესების 1015.2.1 ქვეთავის მიხედვით დაცულია გასასვლელებს შორის მანძილები.

გზა-კიბეები დაგეგმარებულია **წესები** 1009 და 1022 ქვეთავების შესაბამისად.

დაცულია გზა-კიბეებს შორის მანძილი, გათვალისწინებულია გზა-კიბის კარის მუშაობის პრინციპი, გასასვლელის კვამლგაუმტარი შემომზღუდავები და ყველა სხვა კომპონენტი, რომელიც განსაზღვრულია **წესების** 403.5 ქვეთავში.

გზა-კიბეები შემოზღუდულია **წესების** 707 ქვეთავის შესაბამისი ცეცხლმედეგი ზღუდით. ცეცხლმედეგობის ხარისხი 2 საათზე მეტია.

გზა კიბეებს არ გააჩნიათ ვესტიბიულები, თუმცა ნაგებობა სრულიად აღჭურვილია **წესების** 903.3.1.1 ქვეთავის შესაბამისი ავტოსაშხეფი სისტემით და გზა-კიბის შემოზღუდვებში მოწყობილია დაწნევის სისტემა წესების 909.20.5 ქვეთავის შესაბამსად.

შენობიდან გამოსასვლელები **წესების** 1027 ქვეთავის შესაბამისადაა დაგეგმარებული. ისინი მდებარეობს მიწის დონეზე (0,00 ნიშნულზე) და გადის შენობის გარეთ საზოგადოებრივ გზაზე.

გასასვლელთან მისადგომი სავალი მანძილის ზომები დაანგარიშებულია სწორედ, გასასვლელისგან ყველაზე დაშორებული წერტილის გათვალისწინებით და აკმაყოფილებს **წესების** 1016.2 ქვეთავის მოთხოვნებს.

5. გზა-კიბეების და სხვა გასასვლელი საშუალებების გამტარუნარიანობის შეფასება:

ნაგებობაში პროექტით გათვალისწინებულია ორი შიგა გასასვლელის გზა-კიბე. მათი სიგანეები არის 110 სმ-ზე მეტი. რაც აკმაყოფილებს 1005.3.1 და 1009.4 ქვეთვების მოთხოვნებს.

კიბეებზე სავალი ზედაპირის ღია მხარის გასწვრივ მოწყობილია მოაჯირი **წესების** 1013 ქვეთავის შესაბამისად, ხოლო კედლის მხარეს მოწყობილია სახელური **წესების** 1012 ქვეთვის მოთხოვნათა დაცვით.

სწორედ არის განსაზღვრული საფეხურების შუბლის სიმაღლე და თარაზული ზედაპირის სიღრმე, რაც აკმაყოფილებს **წესების** 1009.7.2 ქვეთვის მოთხოვნებს, ხოლო გზა-კიბის ბაქნების ზომები შეესაბამება **წესების** 1009.8 ქვეთავის მოთხოვნებს.

სხვა გასასვლელი საშუალებები სწორედ არის დაგეგმარებული დერეფნის სიგანე აკმაყოფილებს **წესების** 1018.2 ქვეთავისა და 1005.3.2 ქვეთვის მოთხოვნებს.

ყველა კარი (რაც გასასვლელი საშუალების ნაწილია) აკამყოფილებს **წესების** 1008.11 ქვეთავის მოთხოვნებს.

6. მისაწვდომობის შეფასება:

საპროექტო შენობა-ნაგებობების 1 სართულის იატაკი მდებარეობს მიწის დონეზე, საიდანც ხდება შშმ პირთა დაკავშირება ლიფტებთან. ლიფტების საშუალებით შშმ პირს შეუძლია მოხვედრა ყველა სართულზე.

სწორადაა განსაზღვრული მისაწვდომი სვლაგეზი. ყველა კარი რომელიც გასასვლელი საშუალების ნაწილია არის მისაწვდომი.

ყველა დაკავებულობა და ყველა სართული არის მისაწვდომი.

მისაწვდომ გასასვლელ საშუალებებს საჭირო არ არის ემსახურებოდეს თავშესაფრის ფართობები, ვინაიდან შენობა მთლიანად აღჭურვილია ავტოსაშხეფი სისტემით და მისი ძირითადი დაკავებულობა არის სც-2, რაც შეესაბამება **წესების** 1007.3 პუნქტის მე-2-6 და 1007.4 მე-2 გამონაკლისებს.

ნაგებობა სრულად აკმაყოფილებს **წესების** მე-11 თავის მოთხოვნებს.

7. ლიფტების შეფასება:

წესების 403.6.1 ქვეთავის მოთხოვნის მიხედვით ნაგებობაში მოწყობილია სახანძრო სამაშველო დანაყოფის მისადგომი ლიფტები (1600 კგ-ზე მეტი ტვირტამწეობის), რომელიც დაგეგმარებულია **წესების** 1707 ქვეთავის შესაბამისად. ეს ლიფტები აკავშირებს ნაგებობის ყველა სართულს.

წესების 1707.7 ქვეთავის მიხედვით სართულებზე მოწყობილია 14 კვ/მ-ზე მეტი ფართობის მქონე ლიფტის ფოიეები.

ლიფტის დაგეგმარებისას გამოყენებულია **წესების** 1007.4 ქვეთავის მოთხოვნები. ის აკმაყოფილებს საავარიო რეჟიმთან და განგაშის მოწყობილოებთან დაკავშირებულ მოთხოვნებს ASME A117-ის მიხედვით

ლიფტის შახტის შემომზღუდავების სტრუქტურული მთლიანობა აკმაყოფილებს წესების 403.2.3.1 - 403.2.3.4 ქვეთავების მოთხოვნებს.

ლიფტის კაბინა აკმაყოფილებს 1702.4 პუნქტის მოთხოვნას. ისეა დაგეგმარებული რომ შესაძლებელია მათში 2,15 X 0,6 ზომის საკაცის შეტანა.

ლიფტის შახტის საჰაეროების დაგეგმარება და ფართობი შეესაბამება **წესების** 1704.3 ქვეთავის მოთხოვნას.

8. გარე კედლისადმი მოთხოვნების შეფასება:

საპროექტო ნაგებობების გარე კედლების ცეცხლმედეგობის ხარისხი აკმაყოფილებს წესების მოთხოვნებს. კერძოდ:

ფასადიდან ნაშვერების ზომა აკმაყოფილებს **წესების** 705.2 ქვეთავის მოთხოვნებს.

ძირითადი სტრუქტურული ჩარჩო, არამზიდი კედლები და ტიხრები შიდა, იატაკის კონსტრუქცია და არაძირითადი ნაწილების ცეცხლმედეგობის ხარისხი აკმაყოფილებს **წესების** 601ცხრილის მოთხოვნებს.

გარე არამზიდი კედლების ცეცხლმედეგობის ხარისხი აკმაყოფილებს **წესების** 602 ცხრილის მოთხოვნებს.

გარე კედლის ღიობის მაქსიმალური ფართობი, ხანძარსაწინააღმდეგო მანძილები და ღიობის დაცვის ხარისხი, განსაზღვრულია 705 ქვეთავის მიხედვით და აკმაყოფილებს 705.8 ცხრილის მოთხოვნებს, შემდეგი სქემით:

გარე კედლების ანაწყობი, გამოყენებული მასალები და მოპირკეთების ხარისხი აკმაყოფილებს **წესების** 14 თავის მოთხოვნებს

ფასადი	ხანძარსაწინააღმდეგო მანძილი (მ.)	მთლიანად სამხეფი სისტემით უზრუნველყოფილ შენობაში დაუცველი ღიობების პროცენტულობა
13-15 ღეძებში	10.10	0.22%
15-13 ღეძებში	3.54-	0.08%
A-F ღეძებში	10.25	0.20%
F-A ღერძებში	10,0	0.34%

9. სახურავის ანაწყობის შეფასება:

სახურავის კონსტრუქცია და არაძირითადი ნაწილები განსაზღვრულია **წესების** 601 ცხრილის მიხედვით. შენობის **I-A** კონსტრუქციის ტიპიდან გამომდინარე საჭიროებს სახურავის 1,5 საათიან ცეცხლმედეგობის ხარისხს, საპროექტო ნაგებობის სახურავს წარმოადგენს რკინაბეტონის ფილა რომელსაც აქვს 2 საათზე მეტი ცეცხლმედეგობის ხარისხი.

სახურავის ფილის ზედაპირზე განლაგებულია არაწვადი (ქვაბაბის) თბოსაიზოლაციო ფენილი, ქვიშაცემენტის მოჭიმვა და ჰიდროსაიზოლაციო ფენილი. სახურავის ანაწყობი **წესების** 15 თავის მოთხოვნების შესაბამისადაა დაგეგმარებული და აკმაყოფილებს ყველა მოთხოვნას.

სახურავს ზემოთ მდებარეობს ლიფტის სამანქანე ნაგებობა, რომელსაც უკავშირდება ერთ-ერთი შიდა გასასვლელის გზა-კიბე. სახურავსზედა ნაგებობები აკმაყოფილებს **წესების** 1509 ქვეთავის მოთხოვნებს

სახურავი **წესებთან** შესაბამისადაა დაგეგმარებული და აკმაყოფილებს ყველა მოთხოვნას.

10. ცეცხლმედეგობის ხარისხის მოთხოვნილი გამოჯვნების შეფასება:

შენობა-ნაგებობა შერეული დაკავებულობისაა მისი ყველა დაკავებულობა, ყველა სართული და ყველა საცხოვრებელი ერთეული ერთმანეთისაგან იმიჯნება 2 საათიანი ცეცხლმედეგობის ხარისხის გამმიჯნავით (ბეტონის სართულშუა გადახურვის ფილებითა და ბეტონის კედლებით), რაც სრულ შესაბამისობაშია **წესების** 508,4 ცხრილთან.

11. ხანძრისგან დაცვის სისტემის შეფასება:

წესების 903.2.8 ქვეთავის მოთხოვნის საფუძველზე ნაგებობა მთლიანად აღჭურვილია **წესების** 903.3.1.1 ქვეთავის შესაბამისი ავტოსაშხეფი სისტემით. ავტოსაშხეფი სისტემის მონტაჟი უნდა მოხდეს NFPA 13 - ის მიხედვით.

ნაგებობაში გათვალისწინებულია ხელის ცეცხლმაქრები **წესების** 906.1 ქვეპუნქტის მიხედვით და განაწილებულია 906.3(1) ცხრილის შესაბამისად. პორტატული ცეცხლსაქრობები უნდა შეირჩეს და მოეწყოს 906.2 ქვეთავისა და NFPA 10 - ის მოთხოვნების შესაბამისად.

წესების 905.1 ქვეთავის მიხედვით კიბის შემოზღუდულ სივრცეში მოწყობილია სახანძრო მილდგარების მისაერთებლები, რომლებიც უნდა დაყენდეს NFPA 14 - ის მოთხოვნების შესაბამისად.

წესების 713.14.1 ქვეთავის (გამონაკლისი 6-ის) მიხედვით ლიფტის შახტაში დაყენებულია **წესების** 909.21 ქვეთავის შესაბამისი დაწნევის სისტემა.

დაწნევის სისტემაა დაყენებული და გზა-კიბის შემოზღუდვაში **წესების** 1022.10 ქვეთავისა და 909.20.5 ქვეთავის მიხედვით და ვინაიდან საპროექტო ნაგებობები მთლიანად აღჭურვილია 903.3.1.1 ქვეთავის შესაბამისი ავტოსაშხეფი სისტემით - გზა კიბეებს აღარ ესაჭიროებათ ვესტიბიულები.

წესების 907.2.9 ქვეთავის მოთხოვნის მიხედვით სც-2 დაკავებულობებში დერეფნებში დაყენებულია წესების 907.2.9.1 ქვეთავის შესაბამისი ხელით სამართავი სახანძრო განგაშის სისტემა, რომელიც ააქტიურებს დამკავებელთა შეტყობინების სისტემებს 907.5 ქვეთავის შესაბამისად.

წესების 907.2.9.2 ქვეთავის მოთხოვნის მიხედვით UL 217-ის შესაბამისი კვამლზე მორეაგირე მაუწყებლის ერთი და მრავალბლოკიანი მოწყობილობები უნდა დაყენდეს 907.2.11.1 - 907.2.11.4 ქვეთავებისა და NFPA 72-ის მიხედვით.

12. წყალსადენი სისტემის ფიქსირებული მოწყობილობების შეფასება:

წყალსადენი სისტემის ფიქსირებული მოწყობილობის რაოდენობა შეესაბამება **წესების** ცხრილის 1602.1 მოთხოვნებს.

ნაგებობების -1 და 1 სართულებზე არსებულ ღია და დახურულ ავტოსადგომებს **წესების** 1602.3 -ის გამონაკლისის მიხედვით არ ესაჭიროებათ ტუალეტები

საცხოვრებელ სართულებზე ყველა ბინაში მოწყობილია საჭირო რაოდენობის ტუალეტები (**წესების** 1602.1 ცხრილი)

13. ხანძრის მართვის ცენტრის შეფასება:

წესების 911 ქვეთავის მიხედვით საპროექტო ნაგებობაში მდებარეობს ხანძრის მართვის ცენტრი.

მისი ზომა განსაზღვრულია **წესების** 911.1.3 ქვეთავის მიხედვით.

ის გამიჯნულია სხვა სივრცისგან 2 საათიანი ცეცხლმედეგობის ბეტონის კედლით რაც აკმაყოფილებს **წესების** 911.1.2 ქვეთავის მოთხოვნებს.

ის განლაგებულია 1 სართულზე ადვილად მისადგომ სივრცეში.

დასკვნა

ზემოთ აღნიშნული შეფასებებიდან გამომდინარე მიმაჩნია, რომ ქ. თბილისი. სანდრო ეულის #5 ს/კ 01.14.05.007.217 საკადასტრო ერთეულზე საპროექტო მრავალბინიანი საცხოვრებელი სახლის **(ბლოკი ბ)** არქიტექტურული პროექტის ცვლილოების პროექტი სრულად შესაბამისობაშია ტექნიკურ რეგლამენტთან - „შენობა ნაგებობის უსაფრთხოების წესები“. ასევე ვადასტურებ დოკუმენტაცია შედგენილია კარგ ტექნიკურ დონეზე და მოიცავს არქიტექტურული პროექტისათვის ყველა საჭირო ინფორმაციას. საექსპერტო დასკვნის საფუძველზე პროექტს ეძლევა დადებითი შეფასება.

ექსპერტი: გიორგი ლოთიშვილი
14/06/2022



დოქტორის დიპლომი

DOCTOR'S DIPLOMA

საქართველო

Georgia

საჯარო სამართლის იურიდიული პირი

Legal Entity of Public Law

საქართველოს ტექნიკური უნივერსიტეტი

Georgian Technical University

დოქტორის დიპლომი

Doctor's Diploma

DOC№ 000184

არქიტექტურის საუნივერსიტეტო
სადისერტაციო საბჭოს 2020 წლის 20 ივლისის № 1 გადაწყვეტილებით

გიორგი ლოთიშვილს

მიენიჭა არქიტექტურის დოქტორის აკადემიური ხარისხი .

სადისერტაციო ნაშრომი: ურბანული სიმჭიდროვის მართვის ზოგადი პრინციპები და მეთოდები თბილისის მაგალითზე

By the decision № 1 July 20, 2020 of the University Dissertation Council of the Architecture

Mr. Giorgi Lotishvili

was awarded PhD Degree in Architecture .

Doctoral Thesis: The General Principles and Methods of Urban Density Management Based on the Example of Tbilisi

სარეგისტრაციო
Registration № **00183**

დეკანი
Dean — ნინო იმნაძე *Nino Imnadze*

თბილისი
Tbilisi — 09 (რიცხვი/*Day*) 11 (თვე/*Month*) 2021 (წელი/*Year*)

რექტორი
Rector — დავით გურგენიძე *David Gurgenidze*

ბ.ა.
Seal

პროგრამის დეტალები, მოპოვებული ინდივიდუალური კრედიტები და მიღებული შეფასებები (თუ არსებობს, უნდა დაერთოს ოფიციალური ნიშნების ფურცელი, ტრანსკრიპტი):

№	სასწავლო კურსი/მოდული	სემესტრი	კრედიტი	ქულა	პირობითი შეფასება GPA
1	აკადემიური წერა და სამეცნიერო კვლევის მეთოდები	I	5	97	4,00
2	სწავლების მეთოდები	I	5	99	40,00
3	არქიტექტურის ხელოვნება	I	10	100	4,00
4	სადისერტაციო კვლევის პროექტი/პროსპექტუსი - 1	I	10	100	4,00
5	პროფესორის ასისტენტობა	II	5	95	4,00
6	სივრცე, ფორმა, კომპოზიცია	II	5	99	4,00
7	სადისერტაციო კვლევის პროექტი/პროსპექტუსი - 1	II	20	95	4,00
8	პირველი თემატური სემინარი	III	15	100	4,00
9	თეორიული/ექსპერიმენტული კვლევა/კოლოქვიუმი-1	III	15	100	4,00
10	მეორე თემატური სემინარი	IV	15	97	4,00
11	თეორიული/ექსპერიმენტული კვლევა/კოლოქვიუმი-2	IV	15	94	4,00
12	თეორიული/ექსპერიმენტული კვლევა/კოლოქვიუმი-3	V	30	97	4,00
13	დისერტაციის დასრულება, დაცვა	VI	30	91	4,00
14	**კრედიტების ჯამი (ECTS)**	-	180	-	-
15	**საშუალო შეწონილი ქულა**	-	-	94	-
16	**საშუალო შეწონილი შეფასება (GPA)**	-	-	-	4,00

გიორგი ლოთიშვილმა შეასრულა სადისერტაციო ნაშრომი თემაზე ,,ურბანული სიმჭიდროვის მართვის ზოგადი პრინციპები და მეთოდები თბილისის მაგალითზე'' და დაიცვა შეფასებით - ფრიადი.

4.4 **შეფასებების სისტემა და, თუ შესაძლებელია, შეფასებების განაწილების ცხრილი:**

საქართველოს ტექნიკურ უნივერსიტეტში მოქმედებს ევროპული კრედიტების ტრანსფერის სისტემა (ECTS). იგი ითვალისწინებს ხუთი სახის დადებით შეფასებას:

- (A) ფრიადი – მაქსიმალური შეფასების 91% და მეტი;
- (B) ძალიან კარგი – მაქსიმალური შეფასების 81-90%;
- (C) კარგი – მაქსიმალური შეფასების 71-80%;
- (D) დამაკმაყოფილებელი – მაქსიმალური შეფასების 61-70%;
- (E) საკმარისი – მაქსიმალური შეფასების 51-60%.

ორი სახის უარყოფით შეფასებას:

(FX) ვერ ჩააბარა - მაქსიმალური შეფასების 41-50%, რაც ნიშნავს, რომ სტუდენტს ჩასაბარებლად მეტი მუშაობა სჭირდება და ეძლევა დამოუკიდებელი მუშაობით

GEORGIAN TECHNICAL UNIVERSITY

DIPLOMA

STU №003630

This is to certify that Mr./Mrs. Giorgi Lotishvili in year 2001 completed a full academic course of the Georgian Technical University majoring in Architecture

By resolution of the State Examination Board, dated July 11, 2001 Mr. Giorgi Lotishvili is conferred the present DIPLOMA and the qualification of Architect

Rector .....

Seal

Chairman of the State Examination Board .....

Dean .....

City Tbilisi 4. 03. 2005

Registration № 14720 Secretary .....

საქართველოს ტექნიკური უნივერსიტეტი

დიპლომი

სტუ №003630

მიეცა გიორგი გიორგის ძე ლოთიშვილს იმაზედ, რომ მან 2001 წელს დაამთავრა საქართველოს ტექნიკური უნივერსიტეტის სრული კურსი, სპეციალობით არქიტექტორი

სახელმწიფო საგამოცდო კომისიის 2001 წლის 11 ივლისის გადაწყვეტილებით გიორგი გიორგის ძე ლოთიშვილს მიენიჭა არქიტექტორის კვალიფიკაცია

რექტორი .....

ბ.ა. სახელმწიფო საგამოცდო კომისიის თავმჯდომარე .....

დეკანი .....

ქალაქი თბილისი 4. 03. 2005 წ.

სარეგისტრაციო № 14720 მდივანი .....

ს ე რ ტ ი ფ ი კ ა ტ ი

№ 2017-051

გადაეცემა

გიორგი ლოთიშვილს

მასზედ, რომ მან წარმატებით გაიარა შენობა-ნაგებობის უსაფრთხოების წესების კურსი



„შენობა ნაგებობების ინსტიტუტი - საქართველო“

თეიმურაზ ბოლოთაშვილი, დირექტორი

გიორგი ლოთიშვილი

მისამართი: ფ. მონაპერეს ქ. ნაკ. 044/731
ტელ: 593 222 033
ელ-ფოსტა naormala@gmail.com

დაბადების თარიღი: 01/07/1976
ოჯახური მდგომარეობა: დაოჯახებული

განათლება

1995 – 2001 გავიარე საქართველოს ტექნიკური უნივერსიტეტის არქიტექტურის ფაკულტეტის სრული კურსი (ბაკალავრი, მაგისტრატურა) მივიღე კვალიფიკაცია: არქიტექტორი.

2017 წელს გავიარე შენობა ნაგებობის უსაფრთხოების წესების კურსი (41 დადგენილება). იგივე წელს ჩავაბარე საქართველოს ტექნიკური უნივერსიტეტის არქიტექტურის, ურბანისტიკისა და დიზაინის ფაკულტეტის დოქტურანტურაში.

ამჟამად ვარ არქიტექტურის დოქტურანტურის სტუდენტი.

სამუშაო გამოცდილება

2001-2002 წელი	შპს "გოდაკო" არქიტექტორის თანამდებობა
2002 წელი	შპს "ალფა დიზაინი" მთავარი არქიტექტორის თანამდებობა
2003-2010	ინდ-საწარმო "გიორგი ლოთიშვილი". არქიტექტურილი მომსახურება.
2010-2015	შპს "ნაორმალა". ს/ნ (406030227) ფირმის დამფუძნებელი და ხელმძღვანელი. ფირმა ახორციელებს არქიტექტურული პროექტების მომზადებას და თბილისის მერიის არქიტექტურის სამსახურთან შეთანხმებას.
2015-2017	ფ/პ გიორგი ლოთიშვილი, კერძო არქიტექტორის სტატუსით ნაგებობების არქიტექტურული პროექტების მომზადება და შეთანხმება თბილისის არქიტექტურის სამსახურთან
2017-დღემდე	პროექტირებასთან ერთად ვანხორციელებ საკონსულტაციო მომსახურებას 41 დადგენილებასთან შესაბამისობაში. ვამოწმებ სხვა არქიტექტორების მიერ მომზადებულ პროექტებს და გავცემ შესაბამის საექსპერტო შეფასებებს.



საქართველო
Georgia

პასპორტი PASSPORT

ტიპი TYPE P
ქვეყნის კოდი CODE OF STATE GEO
პასპორტი / PASSPORT 16AB20769

გვარი / SURNAME
ლოთიშვილი / LOTISHVILI

სახელი / GIVEN NAME
გიორგი / GEORGE

მოქალაქეობა / CITIZENSHIP
საქართველო / GEORGIA

დაბადების თარიღი / DATE OF BIRTH
01 ივლ / JUL 1976

სქესი / SEX M

პირადი ნომერი / PERSONAL NUMBER
04001000787

დაბადების ადგილი / PLACE OF BIRTH
ამბროლაური / AMBROLAURI

გაცემის თარიღი / DATE OF ISSUE
07 აპრ / APR 2017

მოქმედების ვადა / EXPIRY DATE
07 აპრ / APR 2027

გამცემი ორგანო / ISSUING AUTHORITY
იუსტიციის სამინისტრო
MINISTRY OF JUSTICE

მფლობელის ხელმოწერა / OWNER'S SIGNATURE

P<GEOLOTISHVILI<<GEORGE<<<<<<<<<<<<<<<<<<<<<<
16AB207694GE07607017M2704070<<<<<<<<<<<<<<04