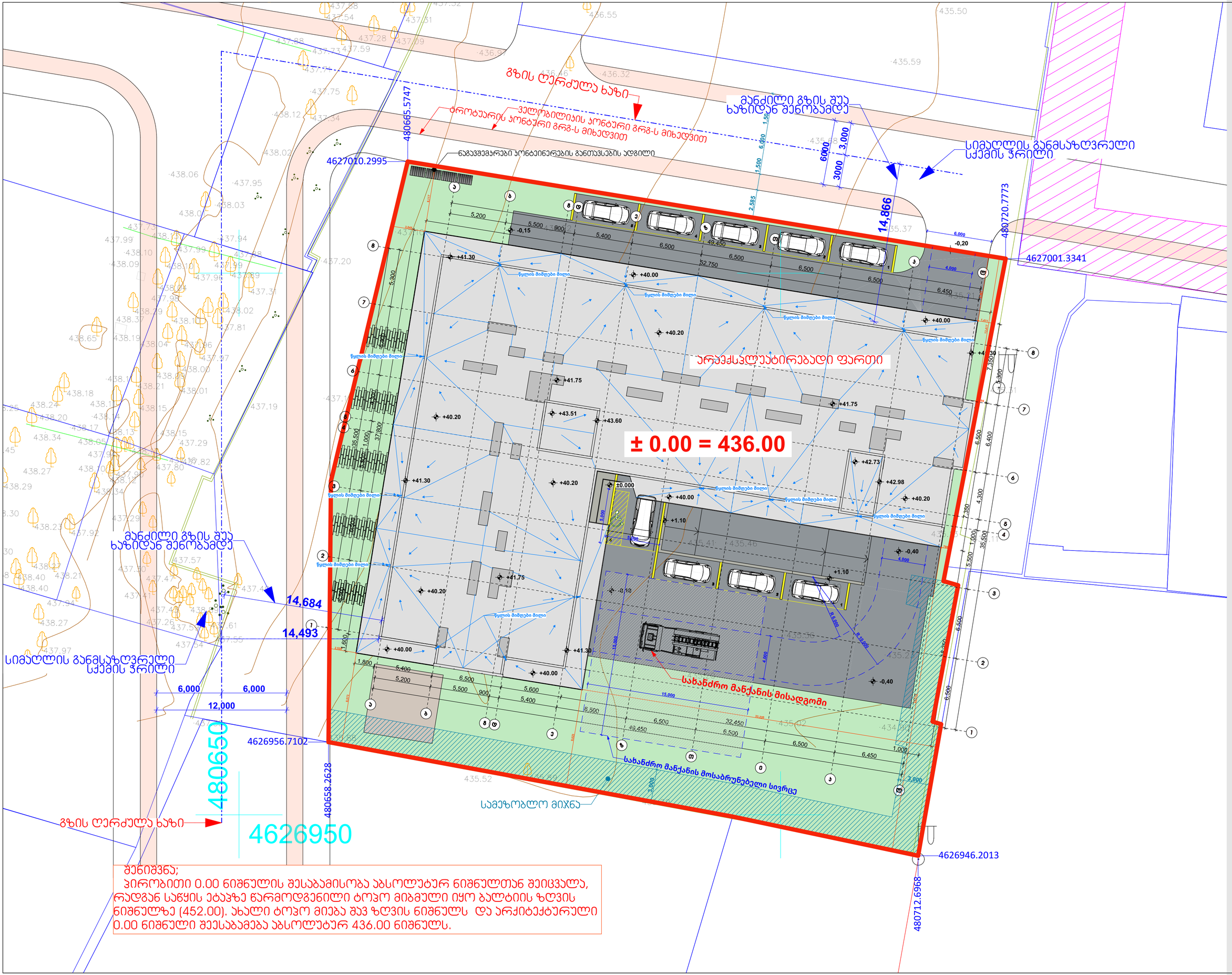

არქიტექტურული ნაწილი

ჰორიზონტი აღნიშვნები

შენიშვნები
1. ნახაზზე ზომები მოცემულია მილიმეტრებში
2. მშენებლობის ეროზიის ჭრილი ცვლილება შეთანხმდეს არქიტექტორთან

დამკვეთი
შპს ალვამე,
ID ნომერი 205272818

პროექტის სახელწოდება
მრავალფუნქციური აპომპლექსი / ალოეი ა

მისამართი
ქ.თბილისი, ქ.თბილისი, დ.აღმაშენებლის ხეივანი მე-13 ჰმ.

ნაკვეთის საკადასტრო კოდი
(01.72.14.200.002)



დირექტორი
გიორგი ქვანიშვილი

არქიტექტორი
გიორგი ქვანიშვილი
ლევანი ჭორჭოლიანი
ბესიკ თუმბერიძე
დავით ელიზბარაშვილი

ARCHIDEA
ARCHITECTURE

შპს "არქიდეა" 401986801
საქართველო,
0179,თბილისი
ჭავჭავაძის
მხატვრული ბაღ.
ტელ: +995 99 70 80 13

ფურცლის სახელწოდება
გენგეგმა

ფურცელი 01

მასშტაბი 1:200

ფორმატი / A2 2023 წ.

ԱՃԱՐԿԱՅԻՆ ՀԱՏՎԱԾ

ՀԱՄԱՐ ՃԱՐՏԱՐԱՊԵՏ
ՀՀ ՃԱՐՏԱՐԱՊԵՏՆԵՐԻ ՀԱՄԱԿԱՐԳՉԱՅԻՆ ԽՈՐՀՐԴԻ
ԱՆԴԱՄ

ՀՀ, ք. ԵՐԵՎԱՆ, ԿԵՆՏՐՈՆ ՎԱՐՉԱԿԱՆ ՇՐՋԱՆ,
ՓՈՂ. ՄԱՇՏՈՑԻ ԹՎ. 26/1 ՇԵՆՔ 38.

ՀԱՅԱՍՏԱՆԻ ՀԱՆՐԱՊԵՏՈՒԹՅԱՆ (01.72.14.200.002)

ՀՀ, ք. ԵՐԵՎԱՆ, ՄԱՇՏՈՑԻ ՊՈՂ. 26

ՀՀ ՃԱՐՏԱՐԱՊԵՏՆԵՐԻ ՀԱՄԱԿԱՐԳՉԱՅԻՆ ԽՈՐՀՐԴԻ ԱՆԴԱՄ
ՀՀ, ՔԱՂԱՔ ԵՐԵՎԱՆ, ՇԵՆՔ 38

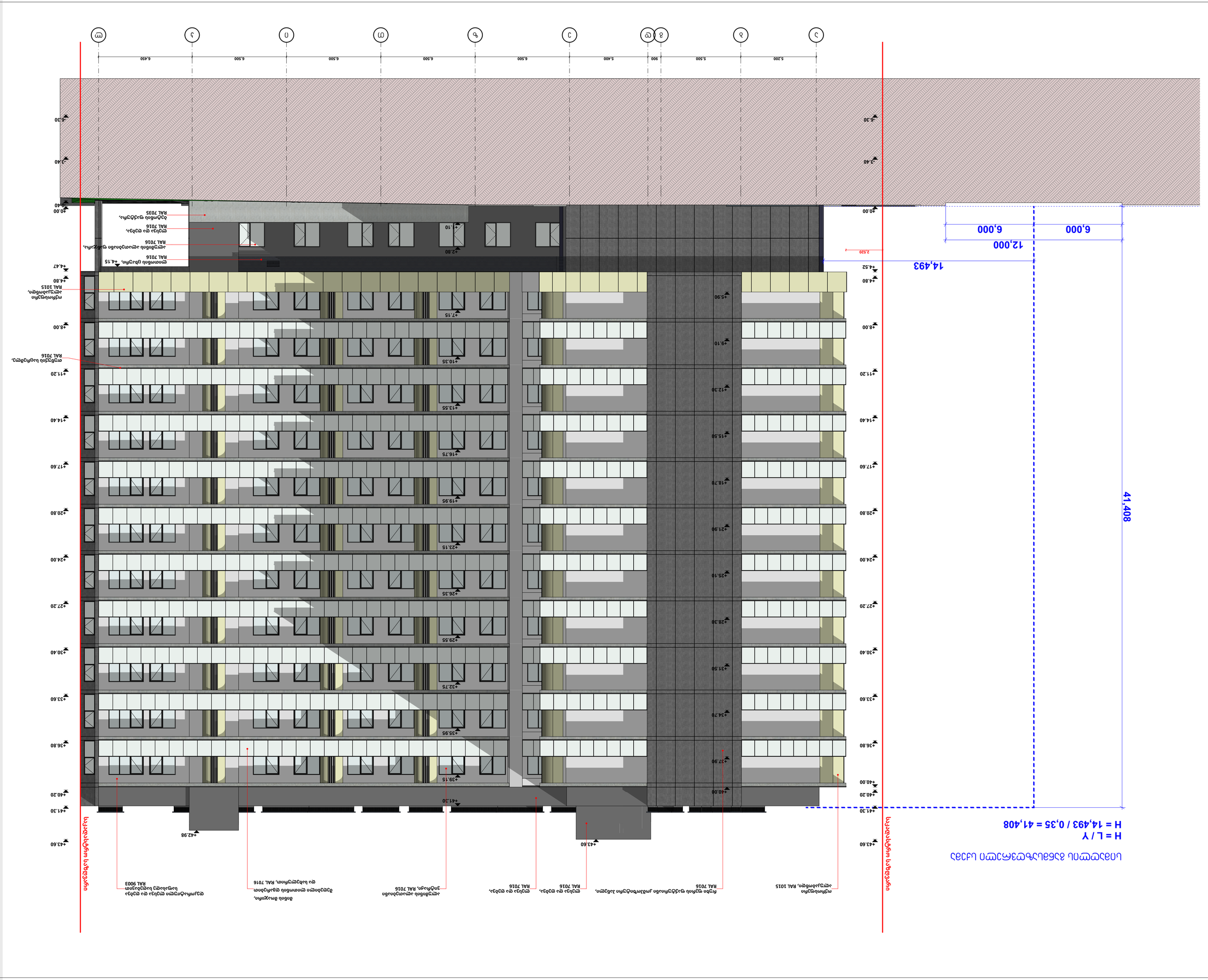
+43.60
+41.30
+40.20
+40.00
+37.90
+34.70
+33.60
+31.50
+28.30
+27.20
+25.10
+24.00
+21.90
+20.80
+18.70
+17.60
+15.50
+14.40
+12.30
+11.20
+10.00
+8.00
+5.90
+4.80
+4.52
+3.40
+3.30
+42.98
+41.30
+39.15
+35.95
+32.75
+29.55
+26.35
+23.15
+19.95
+16.75
+13.55
+10.35
+7.15
+4.15
+2.80
+1.10
-0.40
-0.00
-0.30
5,200
5,500
900
5,400
6,500
6,500
6,500
6,450
Ж
З
Е
Д
Г
В
Б
А
2,520
14,493
12,000
6,000
6,000
41,408
Ч.Ф.К. 0 (±0,00) = Балтийская система высот
H = L / γ
H = 14,493 / 0,35 = 41,408
Ограничительная кривая
Ограничительная кривая
Ограничительная кривая

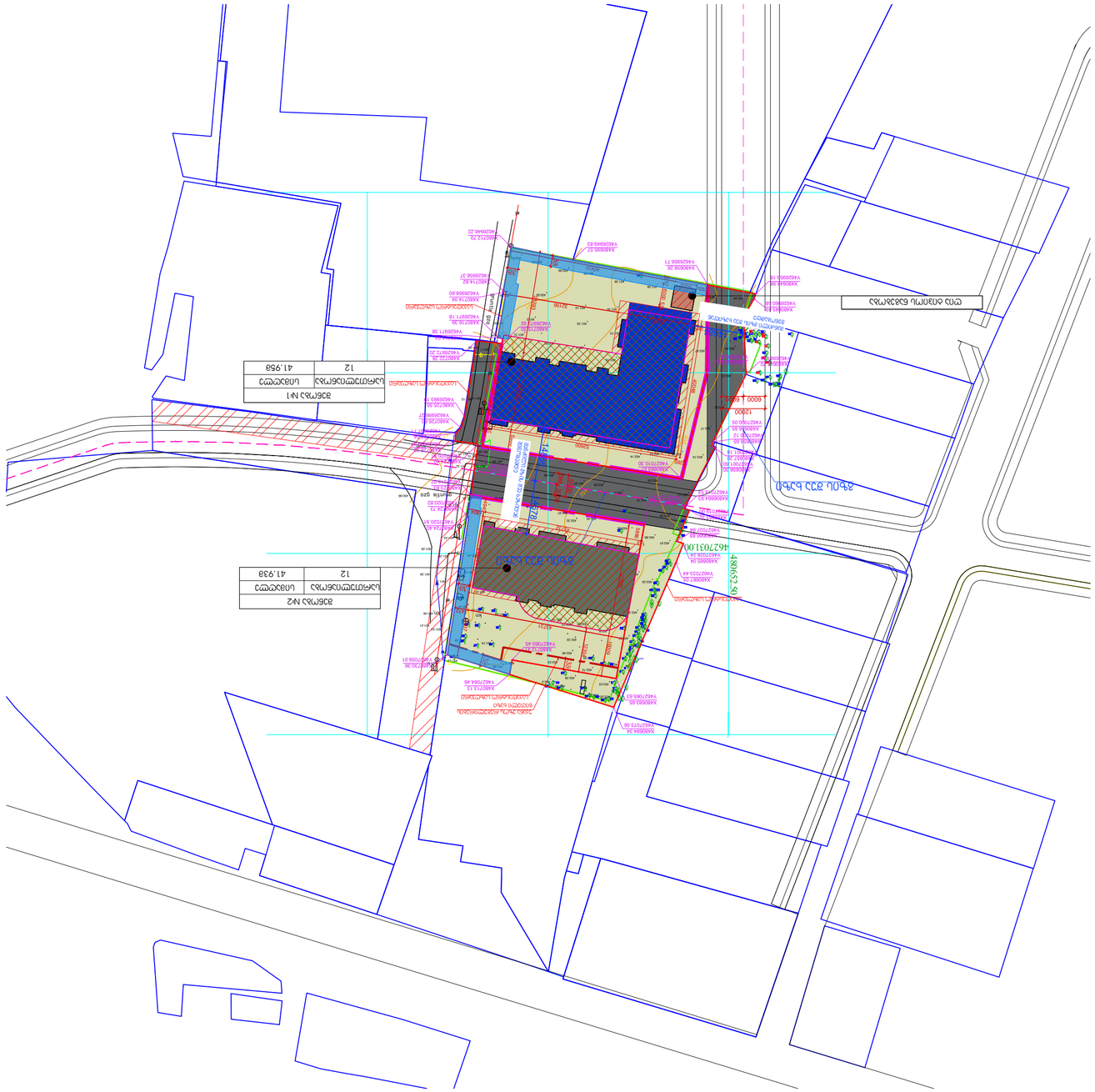
ВЗУ №1
12
41.958
ВЗУ №2
12
41.938
Существующая ВЗУ
Проектируемая ВЗУ
Проектируемая КНС
Существующая КНС
Проектируемая ВЗУ
Существующ