საქართველოს შინაგან საქმეთა სამინისტრო
საპატრულო პოლიციის დეპარტამენტი

MINISTRY OF INTERNAL AFFAIRS OF GEORGIA
PATROL POLICE DEPARTMENT

MIA 0 23 01432406

22/05/2023

მოქ. ლ. ჯიხვაშვილს
ქ. თბილისი უჩანეიშვილის 67
თქვენს 2023 წლის 22 მაისის განცხადებაზე

ასლი: საპატრულო პოლიციის დეპარტამენტის
ქ. თბილისის მთავარი სამმართველოს

შსს საპატრულო პოლიციის დეპარტამენტში განხილულ იქნა თქვენი განცხადება, რომელიც ეხება ქ. თბილისი, ბაგების სატყეო ტერიტორია ს/კ 01.20.01.175.001-ის მიმდებარედ შესასვლელ–გამოსასვლელი გზის მოწყობის, სამშენებლო დამცავი ღობის განთავსების და არსებული საგზაო/სატრანსპორტო ინფრასტრუქტურის ნაკადების მიმართულების საგზაო მოძრაობის ორგანიზაციის წარმოდგენილი სქემების შეთანხმებას.

ვითვალისწინებთ რა, ქ. თბილისის მუნიციპალიტეტის სსიპ ტრანსპორტის და ურბანული განვითარების სააგენტოს თანხმობას (წერილის ნომერი 19/05/2023 16-01231391766), შსს საპატრულო პოლიციის დეპარტამენტი ითანხმებს (საგზაო მოძრაობის უსაფრთხოების კუთხით) წარმოდგენილ დროებითი და მუდმივი მოძრაობის ორგანიზაციის სქემებს და არ არის წინააღმდეგი განახორციელოთ სამუშაოები შემდეგი პირობების დაცვით:

- ქვეითად მოსიარულეთა უსაფრთხოების მიზნით დამცავი ღობის ფარგლებში მოეწყოს ქუჩის სავალი ნაწილის მხრიდან ქვეითად მოსიარულეთა ბილიკი, ღობე გზის სავალი ნაწილის მხრიდან გადაიხუროს და ღამის საათებში განათდეს;
- სამშენებლო ობიექტზე მისასვლელი გზა (სამუშაოების განხორციელების პროცესში) აღიჭურვოს მოძრაობის რეგულირების ტექნიკური საშუალებებით შეთანხმებული სქემების შესაბამისად, ხოლო მიმდებარე ტერიტორიაზე არსებულ მოძრაოის ორგანიზების ტექნიკურ საშუალებებს გაუკეთდეს დროებით დემონტაჟი ან შეიფუთოს;
- საგზაო მოძრაობის რეგულირებისთვის და ფეხით მოსიარულეთა უსაფრთხო გადაადგილების მიზნით სამუშაოების მწარმოებლის მიერ გამოყოფილ იქნეს სპეც. ტანსაცმლით და ალმით აღჭურვილი საჭირო რაოდენობის თანამშრომელი;
- დაცული იქნას გზის სავალი ნაწილის სისაუფთავე, არ დაუშვათ სამშენებლო მასალისა და ტექნიკის გზის სავალ ნაწილზე განთავსება;

0190, თბილისი, ნოე რამიშვილის ქ. №38
№38, Noe Ramishvili St. 0190, Tbilisi, Georgia
ტელ./Tel.: (+995 032) 2 41 42 42
ფაქსი/Fax: (+995 032) 2 41 85 02
E-mail: patrolinfo@mia.gov.ge

- სამუშაოების დასრულებისთანავე ფეხით მოსიარულეთა ბილიკი მოყვანილ იქნას პირვანდელ მდგომარეობაში, დროებითი მოძრაობის რეგულირების ტექნიკურ საშუალებებს გაუკეთდეს დემონტაჟი და გზის მიერთების ადგილები აღიჭურვოს მოძრაობის რეგულირების ტექნიკური საშუალებებით შეთანხმებული საგზაო მოძრაობის ორგანიზაციის სქემების შესაბამისად;
- სამუშაოების დაწყების შესახებ წინასწარ ეცნობოს ქ. თბილისის მუნიციპალიტეტის მერიის სსიპ ქონების მართვის სააგენტოს და შსს საპატრულო პოლიციის დეპარტამენტის სამორიგეო ნაწილს (241–85–04; 241–85–05).

მეორე ადრესატს: გთხოვთ, უზრუნველყოთ კონტროლის დაწესება წერილში მითითებულ პირობების შესრულებაზე და მოძრაობის რეგულირების ტექნიკური საშუალებების განთავსების მდგომარეობაზე. შეუსრულებლობის შემთხვევაში გაატარეთ ზომები საქართველოს ადმინისტრაციულ სამართალდარღვევათა კოდექსის 134 მუხლით გათვალისწინებული მოთხოვნების შესაბამისად.

საპატრულო პოლიციის დეპარტამენტი /
საორგანიზაციო სამმართველო / საგზაო მოძრაობის
ზედამხედველობის განყოფილება
განყოფილების უფროსი
ბარბაქაძე დავით

ქალაქ თბილისის მუნიციპალიტეტის საჯარო სამართლის იურიდიული პირი – ქალაქ თბილისის მუნიციპალიტეტის ტრანსპორტისა და ურბანული განვითარების სააგენტო

წერილის ნომერი: **16-01231391766**
თარიღი: **19/05/2023**

ადრესატი: ლაშა ჯიხვაშვილი
პირადი ნომერი: 01004006087
მისამართი: საქართველო, ქალაქი თბილისი, ბერბუკის ქუჩა, N 8, ბინა 43

ბატონო ლაშა,

ქალაქ თბილისის მუნიციპალიტეტის სსიპ - ქალაქ თბილისის მუნიციპალიტეტის ტრანსპორტისა და ურბანული განვითარების სააგენტომ განიხილა თქვენი, 2023 წლის 16 მაისის №01231362458-16 განცხადება, რომელთან დაკავშირებითაც გაცნობებთ შემდეგს:

დაკმაყოფილდეს 2023 წლის 16 მაისის №01231362458-16 განცხადება და შეთანხმდეს ქალაქ თბილისში, ბაგების სატყეო ტერიტორიაზე არსებულ მიწის ნაკვეთზე (საკადასტრო კოდი: N 01.20.01.175.001) საგზაო მოძრაობის ორგანიზების სქემა თანდართულ ბმულზე არსებული დანართის შესაბამისად.

წარმოდგენილი საგზაო მოძრაობის ორგანიზების სქემა სააგენტოს მიერ შეთანხმდა იმ პირობით, რომ ტროტუარებისა და სამანქანო გზის ნაწილი, რომელიც მდებარეობს საკადასტრო საზღვრებში, დაიტვირთება საჯარო სერვიტუტით, ხოლო სერვიტუტის არეალის განსაზღვრა მოხდება ტროტუარის დასაწყისიდან ტროტუარის დასასრულამდე სამანქანო შესასვლელ-გამოსასვლელი გზის ჩათვლით.

ასევე გაცნობებთ, რომ საჭიროების შემთხვევაში, სსიპ ტრანსპორტისა და ურბანული განვითარების სააგენტო იტოვებს უფლებამოსილებას, მოითხოვოს სამუშაოების პერიოდში არსებული სიტუაციის საგზაო მოძრაობის ორგანიზების სქემის ალტერნატიული ვარიანტის წარმოდგენა.

სამუშაოების მიმდინარეობის პერიოდში, საგზაო მოძრაობის ორგანიზების დროებითი სქემის მიხედვით გათვალისწინებული საგზაო ნიშნები უნდა განთავსდეს მოძრავ დგარზე, რათა არ დაზიანდეს მიმდებარე ტერიტორიაზე არსებული ინფრასტრუქტურა.

იმ შემთხვევაში, თუ სამუშაოებისათვის საჭირო დროებითი და არსებული საგზაო ნიშნები ეწინააღმდეგება/ხელს უშლის ერთმანეთს, საჭიროა უკვე არსებული საგზაო ნიშნები შეიფუთოს, ხოლო სამუშაოს დასრულებისთანავე დემონტაჟი უნდა გაუკეთდეს დროებით დამონტაჟებულ საგზაო მოძრაობის ორგანიზების ტექნიკურ საშუალებებს და ქუჩის სავალი ნაწილი (ყველა შეფუთული ნიშნის ჩათვლით) მოყვანილი იქნას პირვანდელ მდგომარეობაში.

დამატებით გაცნობებთ, რომ თუ მშენებლობის პერიოდში, საპროექტო ტერიტორიის მიმდებარედ, ხორციელდება სხვა სამშენებლო სამუშაოები და დროებითი საგზაო ნიშნები, რომლებიც განთავსებულია სხვა, ნებართვის მქონე, შემსრულებელი კომპანიის მიერ და კვეთს/ეწინააღმდეგება თქვენს მიერ დასამონტაჟებელ საგზაო ნიშნებს, დროებითი საგზაო ნიშნები დაიტანოთ საჭიროებისამებრ და აუცილებლობის შემთხვევაში, სამუშაოები განახორციელოთ უკვე განთავსებული დროებითი საგზაო ნიშნების გამოყენებით. ხოლო, სხვა შემსრულებლის მიერ, სამუშაოების დასრულებისა და ნიშნების დემონტაჟის შემთხვევაში, უზრუნველყოთ თქვენი საგზაო ნიშნების სრულად მონტაჟი, მოცემული პირობების შესაბამისად.

საგზაო მოძრაობის ორგანიზების სქემის ცვლილება საჭიროებს შეთანხმებას სააგენტოსთან.

გადაწყვეტილების გასაჩივრება, დაინტერესებული მხარის მიერ, შესაძლებელია ამ გადაწყვეტილების გაცნობიდან ერთი თვის ვადაში ქალაქ თბილისის მუნიციპალიტეტის მერთან (მისამართი: ჟ. შარტავას ქუჩა N7) კანონმდებლობით დადგენილი წესით.

დანართი: სსიპ - ტრანსპორტისა და ურბანული განვითარების სააგენტოს მიერ შეთანხმებული საგზაო მოძრაობის ორგანიზების სქემები იხილეთ თანდართულ ბმულზე :

https://cloud.tbilisi.gov.ge/index.php/s/RlUJgBIVwlfeoCl

პატივისცემით,

ვიქტორ წილოსანი

სააგენტოს უფროსი

გამოყენებულია კვალიფიციური
ელექტრონული ხელმოწერა/
ელექტრონული შტამპი

შენიშვნა:

ნუმერაციით აღნიშნულია საპროექტო ნიშნები, რომელიც უნდა განათავსოს ობიექტის მფლობელმა.

ნუმერაციის გარეშე აღნიშნულია არსებული ან პერსპექტიული ნიშნები.

ქუჩის განივი კვეთი,
საპროექტო ტერიტორიის მიმდებარედ

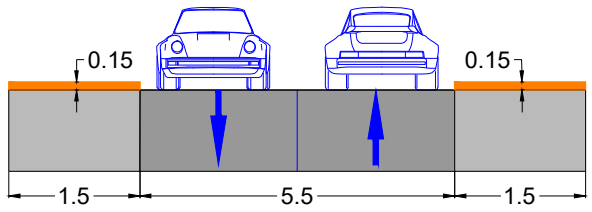

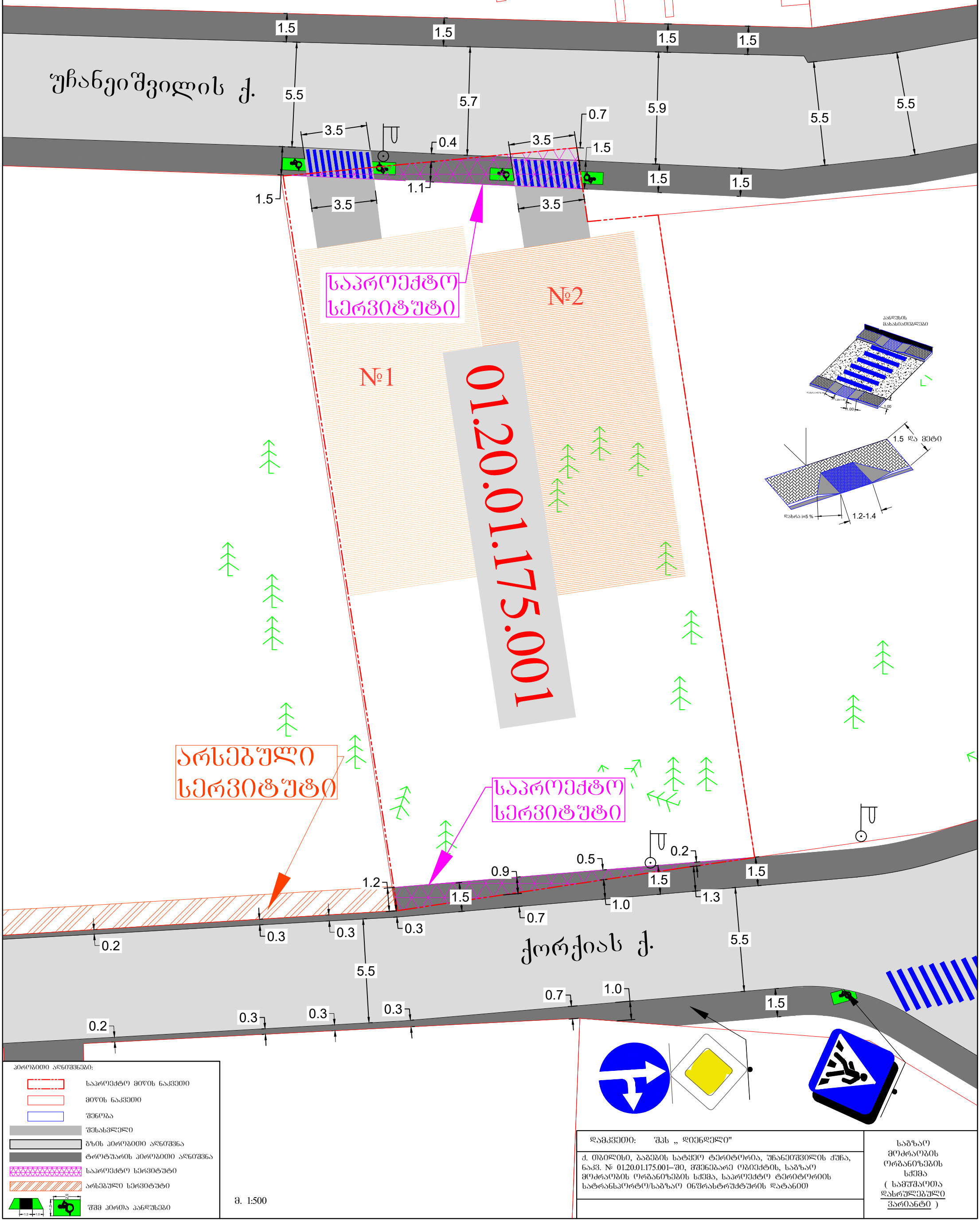

პირობითი აღნიშვნები:

- საპროექტო მიწის ნაკვეთი
- მიწის ნაკვეთი
- შენობა
- შესასვლელი
- გზის პირობითი აღნიშვნა
- ტროტუარის პირობითი აღნიშვნა
- საპროექტო სერვიტუტი
- არსებული სერვიტუტი
- შშმ პირთა პანდუსები

მ. 1:500

დამკვეთი: შპს „ დიენდელი"

ქ. თბილისი, ბაგების სატყეო ტერიტორია, უჩანეიშვილის ქუჩა, ნაკვ. № 01.20.01.175.001–ში, მშენებარე ობიექტის, საგზაო მოძრაობის ორგანიზების სქემა, საპროექტო ტერიტორიის სატრანსპორტო/საგზაო ინფრასტრუქტურის დატანით

საგზაო მოძრაობის ორგანიზების სქემა
(სამუშაოთა დასრულებული ვარიანტი)

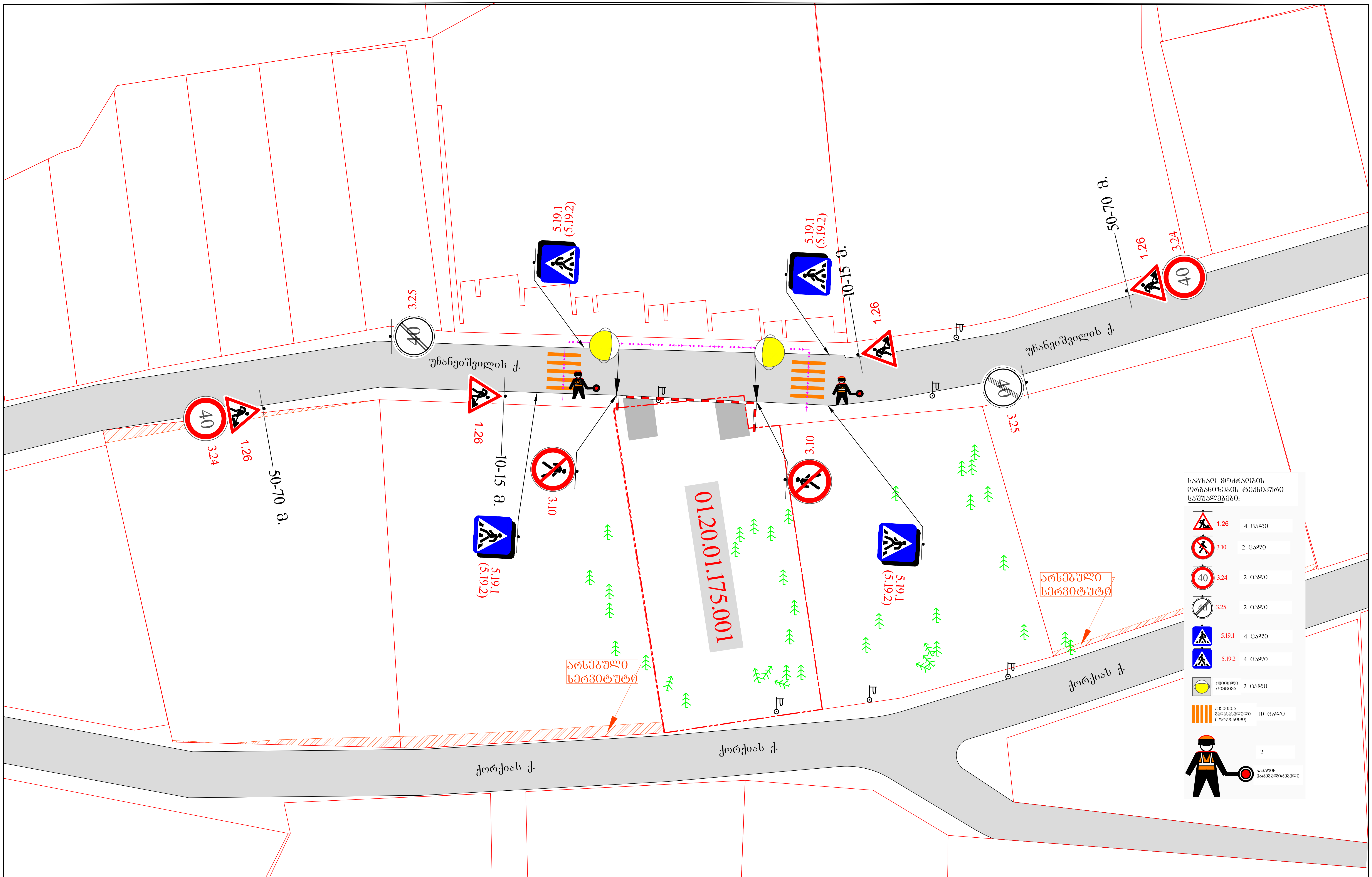

პირობითი აღნიშვნები:

საპროექტო მიწის ნაკვეთი	ქვეითთა ნაკადის მიმართულება
მიწის ნაკვეთი	მიმმართველი საგზაო ბარიერი
შენობა	დამცავი ბლოკები
საპროექტო გზასთან მიერთება	

მ. 1:1000

დამკვეთი: შპს „ დიენდელი"

ქ. თბილისი, ბაგების სატყეო ტერიტორია, უჩანეიშვილის ქუჩა, ნაკვ. № 01.20.01.175.001–ში, მშენებარე ობიექტის მშენებლობის პერიოდში, გზის მოწყობის დროს, საგზაო მოძრაობის ორგანიზების სქემა

საგზაო მოძრაობის ორგანიზების სქემა (გზის მოწყობის პერიოდში)

ш. 1:1000

ЗНАЧЕНИЯ ЛИНЕЙНЫХ ОБЪЕКТОВ:

- ЗАЩИТНАЯ ЗОНА ОБЪЕКТОВ ЭЛЕКТРОСЕТЕВОГО ХОЗЯЙСТВА
- ГРАНИЦЫ ЗЕМЕЛЬНЫХ УЧАСТКОВ
- ОБЪЕКТЫ ЭЛЕКТРОСЕТЕВОГО ХОЗЯЙСТВА, ПОДЛЕЖАЩИЕ ПЕРЕНОСУ

ЗНАЧЕНИЯ ПЛОЩАДНЫХ ОБЪЕКТОВ:

- ЗЕМЕЛЬНЫЕ УЧАСТКИ, ПРЕДОСТАВЛЯЕМЫЕ ВО ВРЕМЕННОЕ ПОЛЬЗОВАНИЕ
- ЗЕМЕЛЬНЫЕ УЧАСТКИ, ПРЕДОСТАВЛЯЕМЫЕ ВО ВРЕМЕННОЕ ПОЛЬЗОВАНИЕ

ВРЕМЕННЫЕ ДОРОЖНЫЕ ЗНАКИ:

1.26 — 2 (ШТ)

ЗЕЛЕНЫЙ СИГНАЛ — 4 (ШТ)

1

ВРЕМЕННЫЕ ДОРОЖНЫЕ ЗНАКИ И ОГРАЖДЕНИЯ

ВРЕМЕННЫЕ ДОРОЖНЫЕ ЗНАКИ

ВРЕМЕННЫЕ ОГРАЖДЕНИЯ

ВРЕМЕННЫЕ ДОРОЖНЫЕ ЗНАКИ И ОГРАЖДЕНИЯ

ВРЕМЕННЫЕ ДОРОЖНЫЕ ЗНАКИ

ВРЕМЕННЫЕ ОГРАЖДЕНИЯ

ул. Молодежная

ул. Молодежная

ул. Молодежная

ул. Молодежная

01.20.01.175.001

ОБЩЕСТВО С ОГРАНИЧЕННОЙ ОТВЕТСТВЕННОСТЬЮ

ОБЩЕСТВО С ОГРАНИЧЕННОЙ ОТВЕТСТВЕННОСТЬЮ

10-15 м.

10-15 м.

1.26

1.26

Ф

Ф

Ф

Ф

2-2.2 м

1м

2-2.2 м

1м

ВРЕМЕННЫЕ ДОРОЖНЫЕ ЗНАКИ И ОГРАЖДЕНИЯ

ВРЕМЕННЫЕ ДОРОЖНЫЕ ЗНАКИ

ВРЕМЕННЫЕ ОГРАЖДЕНИЯ

ВРЕМЕННЫЕ ДОРОЖНЫЕ ЗНАКИ И ОГРАЖДЕНИЯ

ВРЕМЕННЫЕ ДОРОЖНЫЕ ЗНАКИ

ВРЕМЕННЫЕ ОГРАЖДЕНИЯ

Разработал:	Ведущий инженер отдела технологического обеспечения филиала (электросетевого)
Проверил:	
Н. контроль:	
ГИП:	

Реконструкция ВЛ 0,4кВ от ТП-1 по ул. Молодежная в с. Ивановка Ивановского района Амурской области

Н. 01.20.01.175.001-ТЧ, Временная схема организации дорожного движения. Схема(чертеж).

Временная схема организации дорожного движения (чертеж). Схема(чертеж)

Стадия: Лист: Листов:

ვიზუალიზაცია :

სანქციაში ნებისმიერი ცვლილების ან დამატების შეტანა ავტორის ნებართვის გარეშე დაუშვებელია, ამავდროულად გასაჩივრების ვადის დენა შეჩერდება ასეთი ცვლილების ან დამატების შეტანის მომენტიდან, ჯარიმის სანქციის 2 (ორი) ჯერის ოდენობით, ასევე ავტორის მიერ ნებისმიერი ტიპის ცვლილების განხორციელების შემთხვევაში.

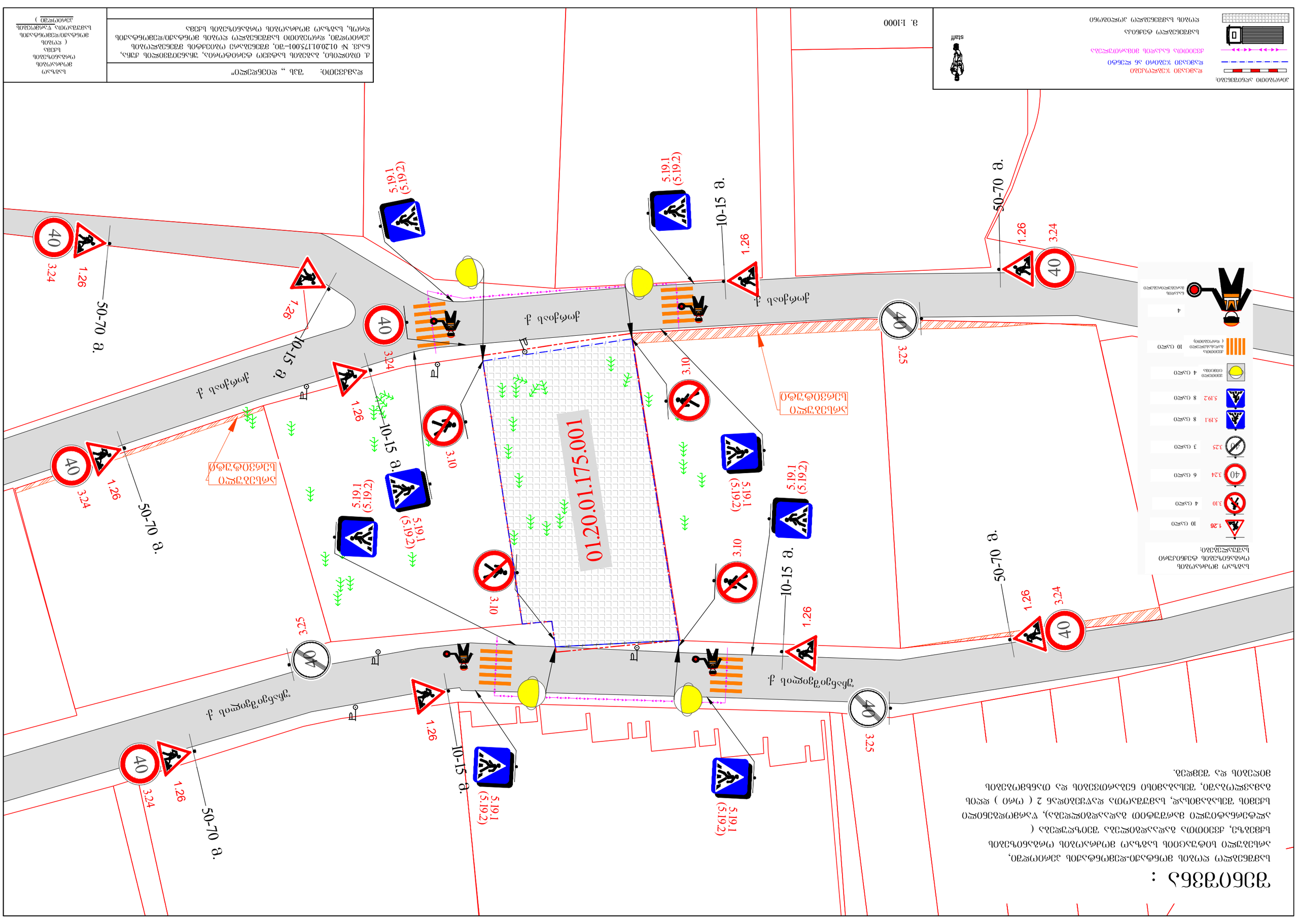
01.20.01.175.001
50-70 გ.
10-15 გ.
1.26
3.24
40
3.25
3.10
5.19.1
(5.19.2)
ქალაქ ბათუმის ტერიტორიის გენერალური გეგმის ცვლილება