კომერციული ფართი №1ა
248.80 მ²
248.80 მ²

კომერციული ფართი №1ბ
76.61 მ²
76.61 მ²

კომერციული ფართი №1გ
202.50 მ²
202.50 მ²

დერეფანი
30.81 მ²
25.31 მ²

კომერციული ფართი №1ბ
124.30 მ²
124.30 მ²

27.51 მ²
878.37 მ²

+0.750

წყლის ტუმბო

წყლის საწრეტი მილი

რეგისტრირებული
წითელი ხაზი (ნაკვეთი №25\63)
ს/კ: 01.14.02.025.251
გეგმის მიხედვით

რეგისტრირებული
წითელი ხაზი (ნაკვეთი №25\62)
ს/კ: 01.14.02.025.062
გეგმის მიხედვით

(არსებული) საპროექტო -7.20(±0.00) ნიშნული შეესაბამება 506.80 აბსოლიტურ ნიშნულს

(არსებული) საპროექტო ±0.00(+7.20) ნიშნული შეესაბამება 514.00 აბსოლიტურ ნიშნულს

შპს "ბი. აი. ჯი."		
მისამართი		
ქ. თბილისი, ფერფლები ნუცუბიძე, მ/რ III ს/კ: 01.14.02.025.251		
პროექტის სახელი		
მრავალბინიანი საცხოვრებელი სახლი		
თანამდებობა	გვარი	ხელმოწერა
პროექტის ავტორი	რ. ესაძეია	
არქიტექტორი	რ. ესაძეია	
-7.200		
სართულის გეგმა ±0.00 ნიშნულზე		
მ. 1:100	A-2	
2021	A-101	

west Elevation

ოფისი №2ა
400.35 მ²

ოფისი №2ბ
36.23 მ²

28.50 მ²

ოფისი №2გ
23.36 მ²

ოფისი №2დ
18.92 მ²

17.47 მ²
ოფისი №2ე

2.0 მ²

119.96 მ²

+3.600

ოფისი №2ვ
18.65 მ²

ოფისი №2ზ
46.67 მ²

ოფისი №2თ
48.58 მ²

ოფისი №2ი
29.29 მ²

2.51 მ²
დამხმარე ფართი 2

2.67 მ²
დამხმარე ფართი 1

4.0 მ²

894.07 მ²

რეგისტრირებული
ზ0ბილი ხაზი (ნაკვეთი №25\63)
ს/კ: 01.14.02.025.251
გეგმის მიხედვით

ზ0ბლის საზრეტი მილი

რეგისტრირებული
ზ0ბილი ხაზი (ნაკვეთი №25\62)
ს/კ: 01.14.02.025.062
გეგმის მიხედვით

(არსებული) საარეტტრ -7.20(±0.00) ნიშნული
შეესაბამება 506.80 აბსოლიტურ ნიშნულს

(არსებული) საარეტტრ ±0.00(+7.20) ნიშნული
შეესაბამება 514.00 აბსოლიტურ ნიშნულს

შპს "ზი. აი. ჯი."	
მისამართი	
ქ. ობილისი, ზვიადი ნოდიაძე, მ/რ III ს/კ: 01.14.02.025.251	
პროექტის სახელი	
მრავალბინიანი საცხოვრებელი სახლი	
ობანაშლებრება	ბვარი / ხელმოწერა
პროექტის ავტორი	რ. ცისარია
არქიტექტორი	რ. ცისარია
-3.600	
სართულის გეგმა +3.60 ნიშნულზე	
მ. 1:100	A-2
2021	A-102

N

west Elevation

ოფისი №3გ
21.02 მ²

ოფისი №3ზ
22.05 მ²

ოფისი №3ე
19.90 მ²

ოფისი №3თ
19.07 მ²

ოფისი №3დ
20.61 მ²

ოფისი №3ი
18.98 მ²

ოფისი №3ბ
20.39 მ²

ოფისი №3კ
19.29 მ²

ოფისი №3ა
19.33 მ²

ოფისი №3ლ
36.12 მ²

ოფისი №3ს
19.89 მ²

ოფისი №3მ
15.45 მ²

ოფისი №3ნ
19.25 მ²

41.02 მ²

2.0 მ²

2.0 მ²

+7.200
22.97 მ²

9.50 მ²

2.01 მ²

დამხმარე ფართი 4

დამხმარე ფართი 3

დერეფანი
82.30 მ²

277.35 m²

ოფისი №3ჯ
21.49 მ²

ოფისი №3ფ
21.00 მ²

ოფისი №3უ
21.37 მ²

ოფისი №3ს
20.69 მ²

ოფისი №3რ
20.93 მ²

ოფისი №3ყ
20.47 მ²

ოფისი №3პ
21.13 მ²

4.0 მ²

654.39 m²

5.40 მ²

4.40 მ²

4.00 მ²

3.95 მ²

4.30 მ²

3.95 მ²

402/478

წყლის საწრეტი მილი

რეგისტრირებული წითელი ხაზი (ნაკვეთი №25\63) ს/კ: 01.14.02.025.251 გეგმის მიხედვით

რეგისტრირებული წითელი ხაზი (ნაკვეთი №25\62) ს/კ: 01.14.02.025.062 გეგმის მიხედვით

(არსებული) საპროექტო -7.20(±0.00) ნიშნული შეესაბამება 506.80 აბსოლიტურ ნიშნულს

(არსებული) საპროექტო ±0.00(+7.20) ნიშნული შეესაბამება 514.00 აბსოლიტურ ნიშნულს

შპს "ზი. აი. ჯი."	
მისამართი	
ქ. თბილისი, ფერღლები ნუცუბიძე, მ/რ III ს/კ: 01.14.02.025.251	
პროექტის სახელი	
მრავალბინიანი საცხოვრებელი სახლი	
თანამდებობა	გვარი / ხელმოწერა
პროექტის ავტორი	რ. მსარძია
არქიტექტორი	რ. მსარძია
+0.000	
სართულის გეგმა -7.20 ნიშნულზე	
მ. 1:100	A-2
2021	A-103

N

1 2 3 4 5 6 7 8

5.100 5.100 0.400 5.000 5.400 0.400 3.100 6.800 4.100 1.200 4.000 6.000 1.200 5.600 6.000 0.400 2.400 1.200

Ⓐ Ⓑ Ⓒ Ⓓ Ⓔ Ⓕ Ⓖ Ⓗ Ⓘ Ⓙ Ⓚ Ⓛ

1.200 2.400 3.600 6.000 6.000 1.200 4.000 6.000 1.200 3.300 3.700 1.200 2.300 3.500 0.400 4.999 5.400 0.400

west Elevation

ყველის საწრეტი მილი

ყველის საწრეტი მილი

რეგისტრირებული
წითელი ხაზი (ნაკვეთი №25\63)
ს/კ: 01.14.02.025.251
გეგმის მიხედვით

რეგისტრირებული
წითელი ხაზი (ნაკვეთი №25\62)
ს/კ: 01.14.02.025.062
გეგმის მიხედვით

რეგისტრირებული
წითელი ხაზი (ნაკვეთი №25\63)
ს/კ: 01.14.02.025.251
გეგმის მიხედვით

ყველის საწრეტი მილი

რეგისტრირებული
წითელი ხაზი (ნაკვეთი №25\63)
ს/კ: 01.14.02.025.251
გეგმის მიხედვით

ყველის საწრეტი მილი

რეგისტრირებული
წითელი ხაზი (ნაკვეთი №25\63)
ს/კ: 01.14.02.025.251
გეგმის მიხედვით

ყველის საწრეტი მილი

№11 120.0 / 112.0 8.0 — 112.00 მ²

№10 58.9 / 54.9 4.0 — 54.90 მ²

№09 48.0 / 44.0 4.0 — 44.00 მ²

№08 41.0 / 38.0 3.0 — 38.00 მ²

№07 101.0 / 88.0 13.0 — 88.00 მ²

№06 62.0 / 58.0 4.0 — 58.00 მ²

№05 90.16 / 82.16 8.0 — 82.16 მ²

№04 50.0 / 48.0 2.0 — 48.00 მ²

42.34 მ² +10.550

4.0 მ² 2.0 მ² 3.0 მ² 5.0 მ² 8.0 მ² 2.0 მ² 2.0 მ² 2.0 მ² 2.0 მ² 4.0 მ²

350 /600

(არსებული) საპროექტო -7.20(±0.00) ნიშნული შეესაბამება 506.80 აბსოლიტურ ნიშნულს

(არსებული) საპროექტო ±0.00(+7.20) ნიშნული შეესაბამება 514.00 აბსოლიტურ ნიშნულს

შპს "გი. აი. ჯი."	
მოსამართი	
ქ. ობოლისი, ფერდობი ნუცუბიძე, მ/რ III ს/კ: 01.14.02.025.251	
პროექტის სახელი	
მრავალბინიანი საცხოვრებელი სახლი	
თანამდებობა	გვარი / ხელმოწერა
პროექტის ავტორი	რ. ზარდია
არქიტექტორი	რ. ზარდია
+3.600	
სართულის გეგმა +10.550 ნიშნულზე	
მ. 1:100	A-2
2021	A-104

west Elevation

ᲬᲧᲚᲘᲡ ᲡᲐᲬᲠᲔᲪᲢᲝ ᲛᲘᲚᲘ

ᲠᲔᲒᲘᲡᲢᲠᲘᲠᲔᲑᲣᲚᲘ ᲬᲘᲗᲔᲚᲘ ᲮᲐᲖᲘ (ᲜᲐᲙᲕᲔᲗᲘ №25\63) ს/კ: 01.14.02.025.251 ᲒᲔᲒᲛᲘᲡ ᲛᲘᲮᲔᲓᲕᲘᲗ

ᲠᲔᲒᲘᲡᲢᲠᲘᲠᲔᲑᲣᲚᲘ ᲬᲘᲗᲔᲚᲘ ᲮᲐᲖᲘ (ᲜᲐᲙᲕᲔᲗᲘ №25\62) ს/კ: 01.14.02.025.062 ᲒᲔᲒᲛᲘᲡ ᲛᲘᲮᲔᲓᲕᲘᲗ

ᲠᲔᲒᲘᲡᲢᲠᲘᲠᲔᲑᲣᲚᲘ ᲬᲘᲗᲔᲚᲘ ᲮᲐᲖᲘ (ᲜᲐᲙᲕᲔᲗᲘ №25\63) ს/კ: 01.14.02.025.251 ᲒᲔᲒᲛᲘᲡ ᲛᲘᲮᲔᲓᲕᲘᲗ

ᲠᲔᲒᲘᲡᲢᲠᲘᲠᲔᲑᲣᲚᲘ ᲬᲘᲗᲔᲚᲘ ᲮᲐᲖᲘ (ᲜᲐᲙᲕᲔᲗᲘ №25\63) ს/კ: 01.14.02.025.251 ᲒᲔᲒᲛᲘᲡ ᲛᲘᲮᲔᲓᲕᲘᲗ

ᲠᲔᲒᲘᲡᲢᲠᲘᲠᲔᲑᲣᲚᲘ ᲬᲘᲗᲔᲚᲘ ᲮᲐᲖᲘ (ᲜᲐᲙᲕᲔᲗᲘ №25\63) ს/კ: 01.14.02.025.251 ᲒᲔᲒᲛᲘᲡ ᲛᲘᲮᲔᲓᲕᲘᲗ

ᲠᲔᲒᲘᲡᲢᲠᲘᲠᲔᲑᲣᲚᲘ ᲬᲘᲗᲔᲚᲘ ᲮᲐᲖᲘ (ᲜᲐᲙᲕᲔᲗᲘ №25\63) ს/კ: 01.14.02.025.251 ᲒᲔᲒᲛᲘᲡ ᲛᲘᲮᲔᲓᲕᲘᲗ

ᲬᲧᲚᲘᲡ ᲡᲐᲬᲠᲔᲪᲢᲝ ᲛᲘᲚᲘ

ᲬᲧᲚᲘᲡ ᲡᲐᲬᲠᲔᲪᲢᲝ ᲛᲘᲚᲘ

ᲬᲧᲚᲘᲡ ᲡᲐᲬᲠᲔᲪᲢᲝ ᲛᲘᲚᲘ

ᲬᲧᲚᲘᲡ ᲡᲐᲬᲠᲔᲪᲢᲝ ᲛᲘᲚᲘ

+13.900

65.00 მ²
№17 71.0 | 65.0 | 6.0
48.00 მ²
№18 50.0 | 48.0 | 2.0
144.00 მ²
№16 155.0 | 144.0 | 11.0
35.80 მ²
48.00 მ²
№12 50.0 | 48.0 | 2.0
88.44 მ²
№15 101.44 | 88.44 | 13.0
58.00 მ²
№14 62.0 | 58.0 | 4.0
82.89 მ²
№13 90.89 | 82.89 | 8.0

4.0 მ² 2.0 მ² 2.0 მ² 2.0 მ² 2.0 მ² 2.0 მ² 2.0 მ² 3.0 მ² 5.0 მ² 8.0 მ² 2.0 მ² 2.0 მ² 2.0 მ² 2.0 მ² 4.0 მ²

(არსებული) საპროექტო -7.20(±0.00) ნიშნული შეესაბამება 506.80 აბსოლიტურ ნიშნულს

(არსებული) საპროექტო ±0.00(+7.20) ნიშნული შეესაბამება 514.00 აბსოლიტურ ნიშნულს

შპს "ჯი. ეი. ჯი."	
მისამართი	
ქ. ობალისი, ვარდისუბნის ნაკუთხეთი, მ/რ III ს/კ: 01.14.02.025.251	
პროექტის სახელი	
მრავალბინიანი საცხოვრებელი სახლი	
მასშტაბი გვარი ხელმოწერა	
პროექტის ავტორი რ. შარმია	
არქიტექტორი რ. შარმია	+7.200
სართულის გეგმა +13.900 ნიშნულზე	
მ. 1:100	A-2
2021	A-105

N

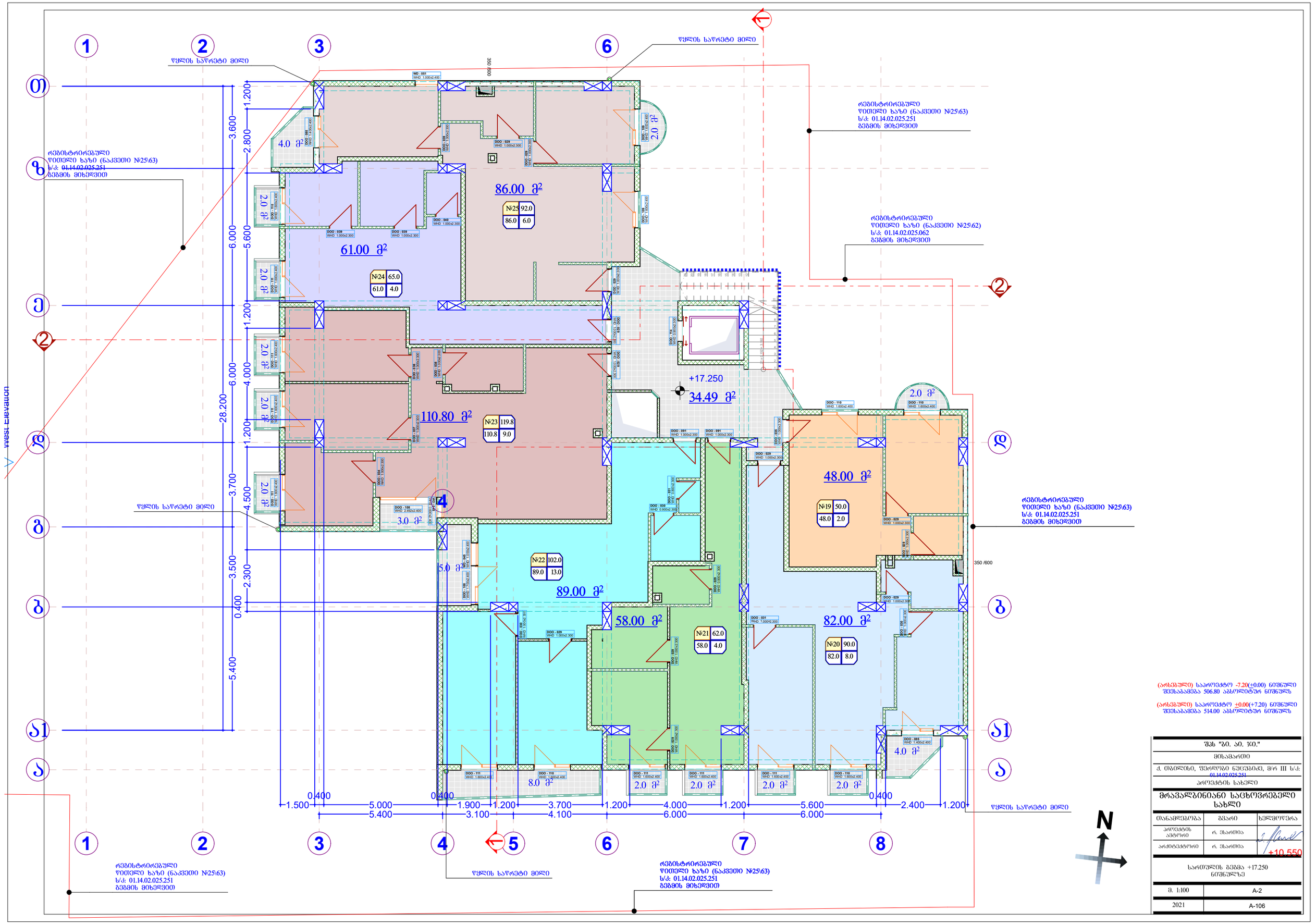
west Elevation
1
2
3
4
5
6
7
8
ა
ბ
გ
დ
ე
ვ
ზ
ზ1
თ
ი
წყლის საწრეტი მილი
რეგისტრირებული
წითელი ხაზი (ნაკვეთი №25\63)
ს/კ: 01.14.02.025.251
გეგმის მიხედვით
რეგისტრირებული
წითელი ხაზი (ნაკვეთი №25\62)
ს/კ: 01.14.02.025.062
გეგმის მიხედვით
86.00 მ²
№25 92.0
86.0 6.0
61.00 მ²
№24 65.0
61.0 4.0
110.80 მ²
№23 119.8
110.8 9.0
89.00 მ²
№22 102.0
89.0 13.0
58.00 მ²
№21 62.0
58.0 4.0
82.00 მ²
№20 90.0
82.0 8.0
48.00 მ²
№19 50.0
48.0 2.0
34.49 მ²
+17.250
4.0 მ²
2.0 მ²
3.0 მ²
5.0 მ²
8.0 მ²
350 /800
350 /600
28.200
3.700
4.500
2.300
0.400
5.400
1.200
3.600
2.800
5.600
6.000
4.000
1.500
5.000
1.900
3.700
4.000
5.600
2.400
5.400
3.100
4.100
6.000
(არსებული) საპროექტო -7.20(±0.00) ნიშნული
შეესაბამება 506.80 აბსოლიტურ ნიშნულს
(არსებული) საპროექტო ±0.00(+7.20) ნიშნული
შეესაბამება 514.00 აბსოლიტურ ნიშნულს
შპს "გი. აი. ჯი."
მისამართი
ქ. ობოლისი, ფერდობი ნუცუბიძე, მ/რ III ს/კ: 01.14.02.025.251
პროექტის სახელი
მრავალბინიანი საცხოვრებელი სახლი
მასანაძლებელი | გვარი | ხელმოწერა
პროექტის ავტორი | რ. ეხარია
არქიტექტორი | რ. ეხარია
+10.550
სართულის გეგმა +17.250
ნიშნულზე
მ. 1:100 | A-2
2021 | A-106

west Elevation

1 2 3 4 5 6 7 8

ა ბ გ დ ე ვ ზ თ ი კ ლ მ ნ ო პ ჟ რ ს ტ

ფასადის სიმაღლეები: 1.200, 2.800, 5.600, 1.200, 4.000, 1.200, 4.500, 7.200, 2.300, 0.400, 5.000, 0.400

ფასადის სიგრძეები: 0.400, 1.500, 5.000, 5.400, 0.400, 1.900, 3.100, 1.200, 3.700, 4.100, 1.200, 4.000, 6.000, 1.200, 5.600, 6.000, 0.400, 2.400

ფასადის სიმაღლეები: 3.600, 6.000, 6.000, 28.200, 4.500, 7.200, 2.300, 5.400, 5.000, 0.400

350 /600

ფანჯრის საწრეტი მილი

რეგისტრირებული ფოთელი ხაზი (ნაკვეთი №25\63) ს/კ: 01.14.02.025.251 გეგმის მიხედვით

რეგისტრირებული ფოთელი ხაზი (ნაკვეთი №25\62) ს/კ: 01.14.02.025.062 გეგმის მიხედვით

№31 74.4 | 68.4 | 6.0 — 68.40 მ²

№32 50.0 | 48.0 | 2.0 — 48.00 მ²

№30 60.0 | 56.0 | 4.0 — 56.00 მ²

№29 85.0 | 78.0 | 7.0 — 78.00 მ²

№28 107.2 | 94.2 | 13.0 — 94.20 მ²

№27 62.0 | 58.0 | 4.0 — 58.00 მ²

№26 145.16 | 135.16 | 10.0 — 135.16 მ²

+20.600 — 34.65 მ²

4.0 მ² · 2.0 მ² · 3.0 მ² · 5.0 მ² · 8.0 მ²

(არსებული) საპროექტო -7.20(±0.00) ნიშნული შეესაბამება 506.80 აბსოლიტურ ნიშნულს

(არსებული) საპროექტო ±0.00(+7.20) ნიშნული შეესაბამება 514.00 აბსოლიტურ ნიშნულს

შპს "ბი. აი. ჯი."	
მისამართი	
ქ. თბილისი, ვერდიზი ნუცუბიძე, მ/რ III ს/კ: 01.14.02.025.251	
პროექტის სახელი	
მრავალბინიანი საცხოვრებელი სახლი	
ობიექტის ეტაპი	ბგარი
პროექტის ავტორი	რ. მხარძია
არქიტექტორი	რ. მხარძია
ხელმოწერა	+13.900
სართულის გეგმა +20.600 ნიშნულზე	
მ. 1:100	A-2
2021	A-107

west Elevation

ᲬᲧᲚᲘᲡ ᲡᲐᲬᲠᲔᲪᲢᲝ ᲛᲘᲚᲘ

ᲬᲧᲚᲘᲡ ᲡᲐᲬᲠᲔᲪᲢᲝ ᲛᲘᲚᲘ

ᲠᲔᲒᲘᲡᲢᲠᲘᲠᲔᲑᲣᲚᲘ
ᲬᲘᲗᲔᲚᲘ ᲮᲐᲖᲘ (ᲜᲐᲙᲕᲔᲗᲘ №25\63)
ს/კ: 01.14.02.025.251
ᲒᲔᲒᲛᲘᲡ ᲛᲘᲮᲔᲓᲕᲘᲗ

ᲠᲔᲒᲘᲡᲢᲠᲘᲠᲔᲑᲣᲚᲘ
ᲬᲘᲗᲔᲚᲘ ᲮᲐᲖᲘ (ᲜᲐᲙᲕᲔᲗᲘ №25\62)
ს/კ: 01.14.02.025.062
ᲒᲔᲒᲛᲘᲡ ᲛᲘᲮᲔᲓᲕᲘᲗ

ᲠᲔᲒᲘᲡᲢᲠᲘᲠᲔᲑᲣᲚᲘ
ᲬᲘᲗᲔᲚᲘ ᲮᲐᲖᲘ (ᲜᲐᲙᲕᲔᲗᲘ №25\63)
ს/კ: 01.14.02.025.251
ᲒᲔᲒᲛᲘᲡ ᲛᲘᲮᲔᲓᲕᲘᲗ

ᲬᲧᲚᲘᲡ ᲡᲐᲬᲠᲔᲪᲢᲝ ᲛᲘᲚᲘ

ᲠᲔᲒᲘᲡᲢᲠᲘᲠᲔᲑᲣᲚᲘ
ᲬᲘᲗᲔᲚᲘ ᲮᲐᲖᲘ (ᲜᲐᲙᲕᲔᲗᲘ №25\63)
ს/კ: 01.14.02.025.251
ᲒᲔᲒᲛᲘᲡ ᲛᲘᲮᲔᲓᲕᲘᲗ

ᲬᲧᲚᲘᲡ ᲡᲐᲬᲠᲔᲪᲢᲝ ᲛᲘᲚᲘ

ᲠᲔᲒᲘᲡᲢᲠᲘᲠᲔᲑᲣᲚᲘ
ᲬᲘᲗᲔᲚᲘ ᲮᲐᲖᲘ (ᲜᲐᲙᲕᲔᲗᲘ №25\63)
ს/კ: 01.14.02.025.251
ᲒᲔᲒᲛᲘᲡ ᲛᲘᲮᲔᲓᲕᲘᲗ

ᲬᲧᲚᲘᲡ ᲡᲐᲬᲠᲔᲪᲢᲝ ᲛᲘᲚᲘ

ᲠᲔᲒᲘᲡᲢᲠᲘᲠᲔᲑᲣᲚᲘ
ᲬᲘᲗᲔᲚᲘ ᲮᲐᲖᲘ (ᲜᲐᲙᲕᲔᲗᲘ №25\63)
ს/კ: 01.14.02.025.251
ᲒᲔᲒᲛᲘᲡ ᲛᲘᲮᲔᲓᲕᲘᲗ

116.50 მ²
№39 124.5
116.5 8.0

57.00 მ²
№38 61.0
57.0 4.0

86.30 მ²
№37 93.3
86.3 7.0

91.00 მ²
№36 104.0
91.0 13.0

58.00 მ²
№35 62.0
58.0 4.0

83.16 მ²
№34 91.16
83.16 8.0

34.57 მ²
№33 50.0
48.0 2.0

48.00 მ²

+23.900

4.0 მ²
2.0 მ²
3.0 მ²
5.0 მ²
8.0 მ²

28.200

0.600 3.600 3.000 0.400 6.000 5.600 1.200 6.000 4.600 0.600 3.700 3.300 0.600 3.500 2.900 0.400 5.400 5.000 0.400

0.400 5.000 2.500 0.400 0.600 3.700 0.600 4.600 1.200 5.600 0.400 3.000
1.700 5.400 3.100 4.100 6.000 6.000

350 /600

(არსებული) საპროექტო -7.20(±0.00) ნიშნული
შეესაბამება 506.80 აბსოლიტურ ნიშნულს

(არსებული) საპროექტო ±0.00(+7.20) ნიშნული
შეესაბამება 514.00 აბსოლიტურ ნიშნულს

შპს "ბი. აი. ჯი."	
მისამართი	
ქ. ობოლისხი, შერდიან ნუცუბიძე, მ/რ III ს/კ: 01.14.02.025.251	
პროექტის სახელი	
მრავალბინიანი საცხოვრებელი სახლი	
თანამდებობა	გვარი ხელმოწერა
პროექტის ავტორი	რ. ეხვთია
არქიტექტორი	რ. ეხვთია
სართულის გეგმა +23.900 +17.250 ნიშნულზე	
მ. 1:100	A-2
2021	A-108

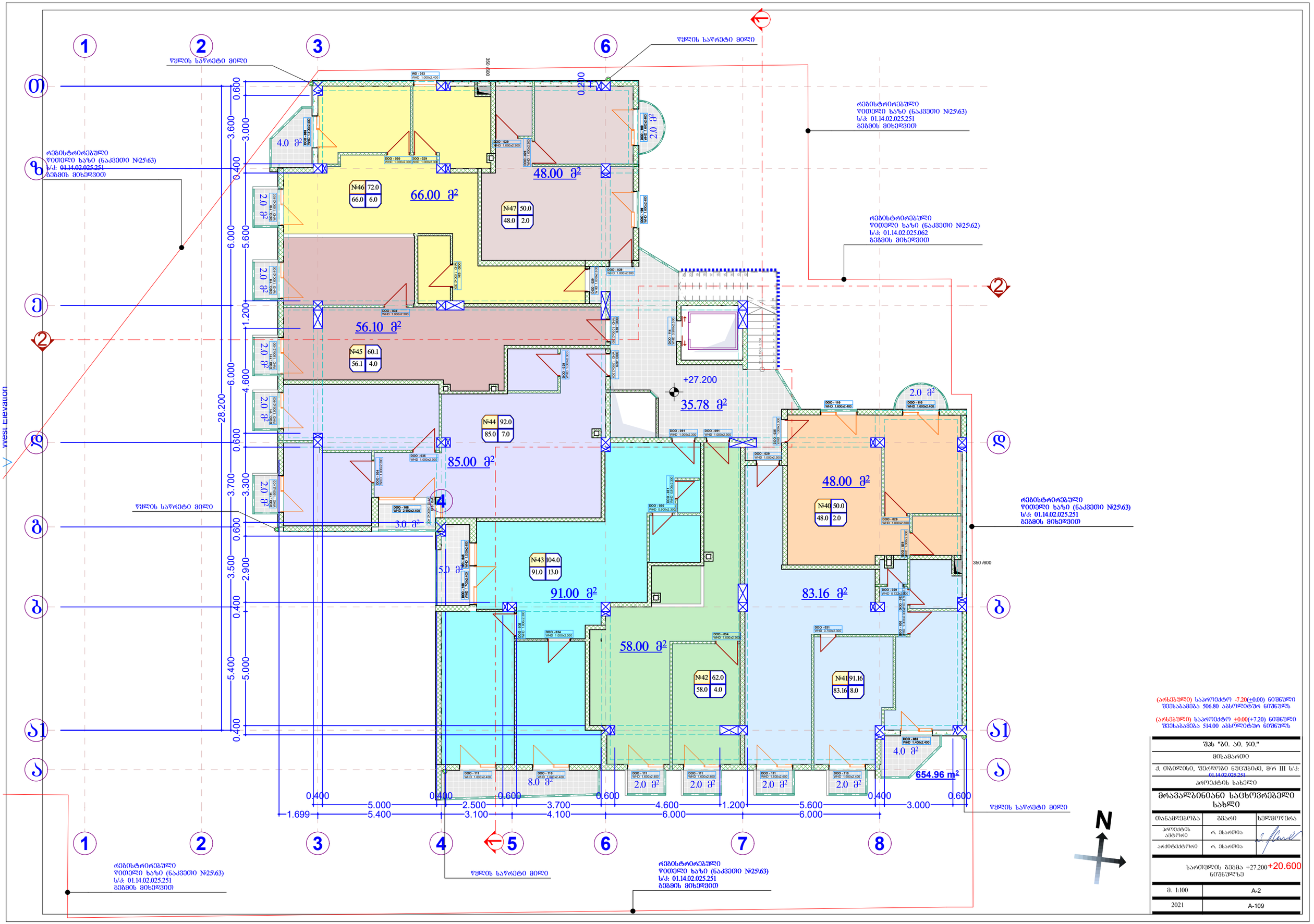
west Elevation
1
2
3
4
5
6
7
8
А
Б
В
Г
Д
Е
Ж
З
И1
И
წყლის საწრეტი მილი
რეგისტრირებული წითელი ხაზი (ნაკვეთი №25\63) ს/კ: 01.14.02.025.251 გეგმის მიხედვით
რეგისტრირებული წითელი ხაზი (ნაკვეთი №25\62) ს/კ: 01.14.02.025.062 გეგმის მიხედვით
+27.200
+20.600
66.00 მ²
48.00 მ²
56.10 მ²
35.78 მ²
85.00 მ²
91.00 მ²
58.00 მ²
83.16 მ²
48.00 მ²
654.96 m²
№46 72.0 66.0 6.0
№47 50.0 48.0 2.0
№45 60.1 56.1 4.0
№44 92.0 85.0 7.0
№43 104.0 91.0 13.0
№42 62.0 58.0 4.0
№41 91.16 83.16 8.0
№40 50.0 48.0 2.0
28.200
(არსებული) საპროექტო -7.20(±0.00) ნიშნული შეესაბამება 506.80 აბსოლიტურ ნიშნულს
(არსებული) საპროექტო ±0.00(+7.20) ნიშნული შეესაბამება 514.00 აბსოლიტურ ნიშნულს
შპს "ბი. აი. ჯი."
მისამართი
ქ. ობილისი, ვაქრლობი ნუცუბიძე, მ/რ III ს/კ: 01.14.02.025.251
პროექტის სახელი
მრავალბინიანი საცხოვრებელი სახლი
ხელმოწერა
პროექტის ავტორი
არქიტექტორი
სართულის გეგმა +27.200 ნიშნულზე
მ. 1:100
A-2
2021
A-109

west Elevation

ᲬᲧᲚᲘᲡ ᲡᲐᲬᲠᲔᲪᲔᲮᲝ ᲛᲘᲚᲘ

ᲬᲧᲚᲘᲡ ᲡᲐᲬᲠᲔᲪᲔᲮᲝ ᲛᲘᲚᲘ

ᲬᲧᲚᲘᲡ ᲡᲐᲬᲠᲔᲪᲔᲮᲝ ᲛᲘᲚᲘ

ᲬᲧᲚᲘᲡ ᲡᲐᲬᲠᲔᲪᲔᲮᲝ ᲛᲘᲚᲘ

ᲬᲧᲚᲘᲡ ᲡᲐᲬᲠᲔᲪᲔᲮᲝ ᲛᲘᲚᲘ

ᲠᲔᲒᲘᲡᲢᲠᲘᲠᲔᲑᲣᲚᲘ
ᲧᲝᲗᲘᲚᲘ ᲮᲐᲖᲘ (ᲜᲐᲙᲕᲔᲗᲘ №25\63)
ს/კ: 01.14.02.025.251
ᲒᲔᲒᲛᲘᲡ ᲛᲘᲮᲔᲓᲕᲘᲗ

ᲠᲔᲒᲘᲡᲢᲠᲘᲠᲔᲑᲣᲚᲘ
ᲧᲝᲗᲘᲚᲘ ᲮᲐᲖᲘ (ᲜᲐᲙᲕᲔᲗᲘ №25\62)
ს/კ: 01.14.02.025.062
ᲒᲔᲒᲛᲘᲡ ᲛᲘᲮᲔᲓᲕᲘᲗ

ᲠᲔᲒᲘᲡᲢᲠᲘᲠᲔᲑᲣᲚᲘ
ᲧᲝᲗᲘᲚᲘ ᲮᲐᲖᲘ (ᲜᲐᲙᲕᲔᲗᲘ №25\63)
ს/კ: 01.14.02.025.251
ᲒᲔᲒᲛᲘᲡ ᲛᲘᲮᲔᲓᲕᲘᲗ

ᲠᲔᲒᲘᲡᲢᲠᲘᲠᲔᲑᲣᲚᲘ
ᲧᲝᲗᲘᲚᲘ ᲮᲐᲖᲘ (ᲜᲐᲙᲕᲔᲗᲘ №25\63)
ს/კ: 01.14.02.025.251
ᲒᲔᲒᲛᲘᲡ ᲛᲘᲮᲔᲓᲕᲘᲗ

ᲠᲔᲒᲘᲡᲢᲠᲘᲠᲔᲑᲣᲚᲘ
ᲧᲝᲗᲘᲚᲘ ᲮᲐᲖᲘ (ᲜᲐᲙᲕᲔᲗᲘ №25\63)
ს/კ: 01.14.02.025.251
ᲒᲔᲒᲛᲘᲡ ᲛᲘᲮᲔᲓᲕᲘᲗ

ᲠᲔᲒᲘᲡᲢᲠᲘᲠᲔᲑᲣᲚᲘ
ᲧᲝᲗᲘᲚᲘ ᲮᲐᲖᲘ (ᲜᲐᲙᲕᲔᲗᲘ №25\63)
ს/კ: 01.14.02.025.251
ᲒᲔᲒᲛᲘᲡ ᲛᲘᲮᲔᲓᲕᲘᲗ

ᲬᲧᲚᲘᲡ ᲡᲐᲬᲠᲔᲪᲔᲮᲝ ᲛᲘᲚᲘ

ᲬᲧᲚᲘᲡ ᲡᲐᲬᲠᲔᲪᲔᲮᲝ ᲛᲘᲚᲘ

ᲬᲧᲚᲘᲡ ᲡᲐᲬᲠᲔᲪᲔᲮᲝ ᲛᲘᲚᲘ

ᲬᲧᲚᲘᲡ ᲡᲐᲬᲠᲔᲪᲔᲮᲝ ᲛᲘᲚᲘ

ᲬᲧᲚᲘᲡ ᲡᲐᲬᲠᲔᲪᲔᲮᲝ ᲛᲘᲚᲘ

№52 72.0 / 66.0 6.0 — 66.00 მ²

№53 50.0 / 48.0 2.0 — 48.00 მ²

№51 60.0 / 56.0 4.0 — 56.00 მ²

№50 92.0 / 85.0 7.0 — 85.00 მ²

№49 168.8 / 151.8 17.0 — 151.80 მ²

№48 146.16 / 136.16 10.0 — 136.16 მ²

+30.500 — 34.36 მ²

654.95 m²

(არსებული) საპროექტო -7.20(±0.00) ნიშნული შეესაბამება 506.80 აბსოლიტურ ნიშნულს

(არსებული) საპროექტო ±0.00(+7.20) ნიშნული შეესაბამება 514.00 აბსოლიტურ ნიშნულს

შპს "ბი. აი. ჯი."	
მისამართი	
ქ. ობოლისი, ფერდიანი ნაცვაბაძე, მ/რ III ს/კ: 01.14.02.025.251	
პროექტის სახელი	
მრავალბინიანი საცხოვრებელი სახლი	
ინიციატორი	ბენარი
პროექტის ავტორი	რ. ცხარძია
არქიტექტორი	რ. ცხარძია
სართულის ბეჭდა +30.500	+23.900 ნიშნულზე
მ. 1:100	A-2
2021	A-110

west Elevation

ჭყლის საწრეტი მილი

რეგისტრირებული წითელი ხაზი (ნაკვეთი №25\63) ს/კ: 01.14.02.025.251 გეგმის მიხედვით

რეგისტრირებული წითელი ხაზი (ნაკვეთი №25\62) ს/კ: 01.14.02.025.062 გეგმის მიხედვით

№59 93.0 85.0 8.0

№60 50.0 48.0 2.0

№58 127.9 118.9 9.0

№57 110.0 97.0 13.0

№56 62.0 58.0 4.0

№55 91.0 83.0 8.0

№54 50.0 48.0 2.0

4.00 მ²

48.00 მ²

2.0 მ²

85.00 მ²

118.90 მ²

+33.800

35.86 მ²

3.00 მ²

4.95 მ²

97.00 მ²

58.00 მ²

83.00 მ²

48.00 მ²

8.0 მ²

4.0 მ²

654.96 m²

(არსებული) საპროექტო -7.20(±0.00) ნიშნული შეესაბამება 506.80 აბსოლიტურ ნიშნულს

(არსებული) საპროექტო ±0.00(+7.20) ნიშნული შეესაბამება 514.00 აბსოლიტურ ნიშნულს

შპს "ზი. აი. ჯი."	
მისამართი	
ქ. ბათუმი, ფერფლის ნაცუნაძის, მ/რ III ს/კ: 01.14.02.025.251	
პროექტის სახელი	
მრავალბინიანი საცხოვრებელი სახლი	
მასშტაბი	ფაზა	ხელმოწერა
პროექტის ავტორი	რ. შარმია	
არქიტექტორი	რ. შარმია	
საართულის გეგმა +33.800 +27.200 ნიშნულზე		
მ. 1:100	A-2	
2021	A-111	

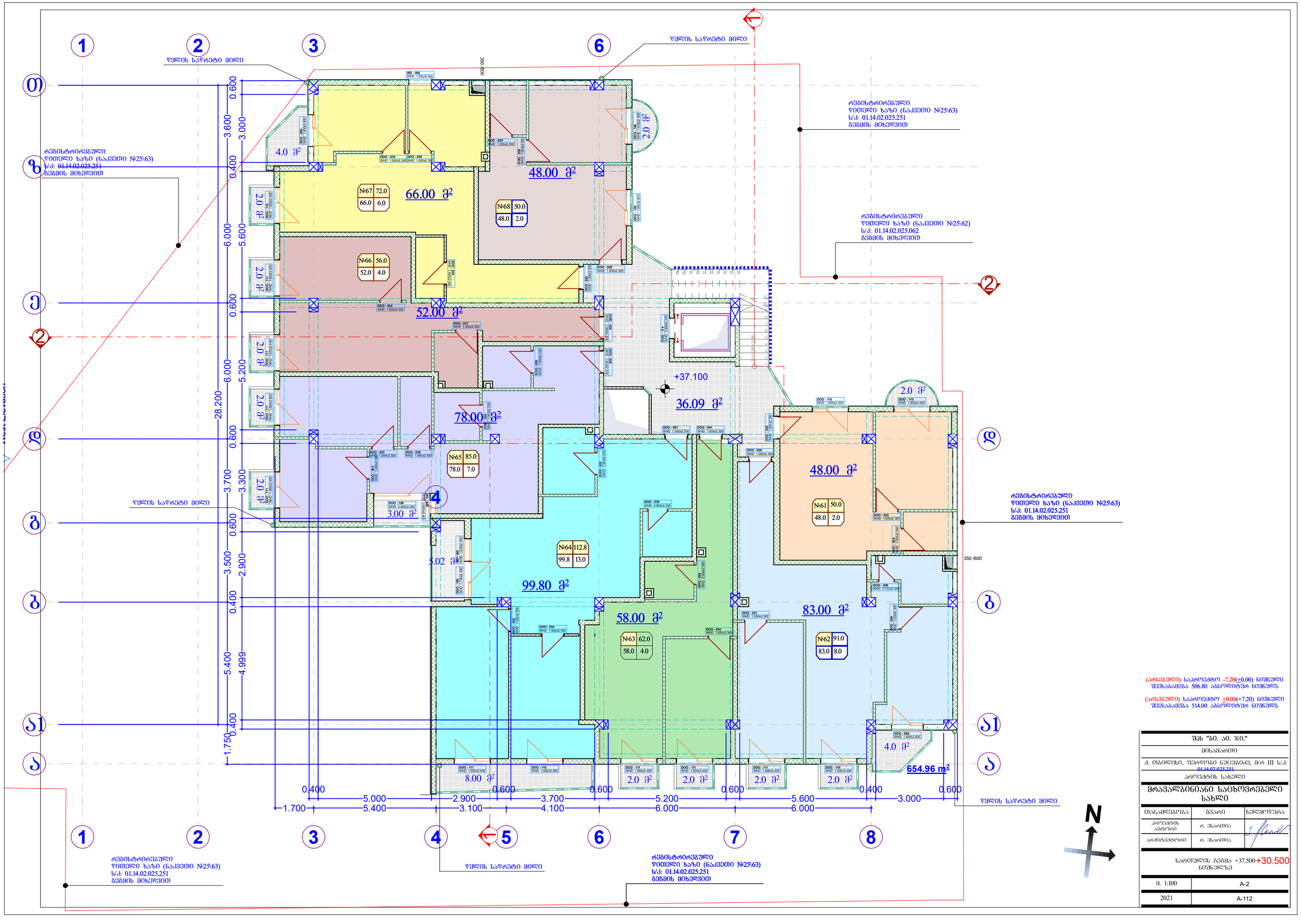

(არსებული) საპროექტო -7.20(±0.00) ნიშნული შეესაბამება 506.80 აბსოლიტურ ნიშნულს

(არსებული) საპროექტო ±0.00(+7.20) ნიშნული შეესაბამება 514.00 აბსოლიტურ ნიშნულს

შპს "ბ0. ა0. ჯ0."	
მისამართი	
ქ. ობოლისი, ზღვრული ნუკუბაძე, მ/რ III ს/კ 01.14.02.025.251	
პროექტის სახელი	
მრავალბინიანი საცხოვრებელი სახლი	
თანამდებობა	გვარი ხელმოწერა
პროექტის ავტორი	რ. ჯსარია
არქიტექტორი	რ. ჯსარია
სართულის გეგმა +37.500 ნიშნულზე	+30.500
მ. 1:100	A-2
2021	A-112

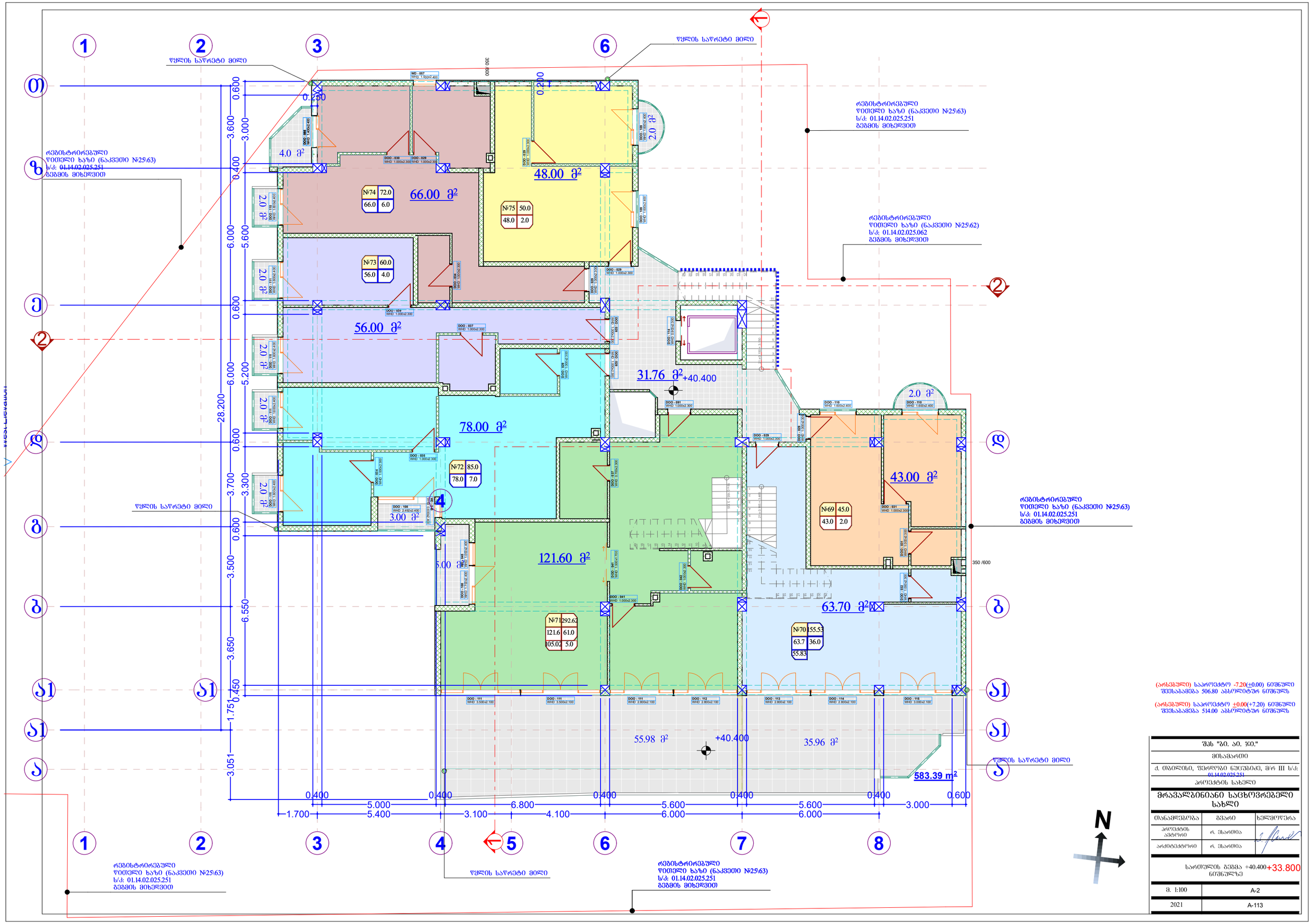
1
2
3
4
5
6
7
8
Ⴀ
Ⴁ
Ⴂ
Ⴃ
Ⴄ
Ⴅ
Ⴆ
Ⴇ
Ⴈ
Ⴉ
Ⴊ
Ⴋ
Ⴌ
Ⴍ
Ⴎ
Ⴏ
Ⴐ
Ⴑ
Ⴒ
Ⴓ
Ⴔ
Ⴕ
Ⴖ
Ⴗ
Ⴘ
Ⴙ
Ⴚ
Ⴛ
Ⴜ
Ⴝ
Ⴞ
Ⴟ
Ⴠ
Ⴡ
Ⴢ
Ⴣ
Ⴤ
Ⴥ
Ⴧ
Ⴭ
ⴀ
ⴁ
ⴂ
ⴃ
ⴄ
ⴅ
ⴆ
ⴇ
ⴈ
ⴉ
ⴊ
ⴋ
ⴌ
ⴍ
ⴎ
ⴏ
ⴐ
ⴑ
ⴒ
ⴓ
ⴔ
ⴕ
ⴖ
ⴗ
ⴘ
ⴙ
ⴚ
ⴛ
ⴜ
ⴝ
ⴞ
ⴟ
ⴠ
ⴡ
ⴢ
ⴣ
ⴤ
ⴥ
ⴧ
ⴭ
რეგისტრირებული
წითელი ხაზი (ნაკვეთი №25\63)
ს/კ: 01.14.02.025.251
გეგმის მიხედვით
რეგისტრირებული
წითელი ხაზი (ნაკვეთი №25\62)
ს/კ: 01.14.02.025.062
გეგმის მიხედვით
წყლის საწრეტი მილი
66.00 მ²
48.00 მ²
56.00 მ²
31.76 მ²
+40.400
78.00 მ²
121.60 მ²
43.00 მ²
63.70 მ²
55.98 მ²
35.96 მ²
583.39 m²
№74 72.0 66.0 6.0
№75 50.0 48.0 2.0
№73 60.0 56.0 4.0
№72 85.0 78.0 7.0
№71 292.62 121.6 61.0 105.02 5.0
№69 45.0 43.0 2.0
№70 55.53 63.7 36.0 55.83
4.0 მ²
2.0 მ²
3.00 მ²
0.250
0.200
350 /600
28.200
0.600
3.600
3.000
0.400
6.000
5.600
5.200
3.700
3.300
3.500
6.550
3.650
0.450
1.751
3.051
0.400
5.000
6.800
5.600
3.000
1.700
5.400
3.100
4.100
6.000
(არსებული) საპროექტო -7.20(±0.00) ნიშნული შეესაბამება 506.80 აბსოლიტურ ნიშნულს
(არსებული) საპროექტო ±0.00(+7.20) ნიშნული შეესაბამება 514.00 აბსოლიტურ ნიშნულს
შპს "ბი. აი. ჯი."
მისამართი
ქ. ბათუმი, ფერიღობე ნუცუბიძე, მ/რ III ს/კ: 01.14.02.025.251
პროექტის სახელი
მრავალბინიანი საცხოვრებელი სახლი
თანამდებობა
გვარი
ხელმოწერა
პროექტის ავტორი
არქიტექტორი
რ. ქსარიშა
სართულის გეგმა +40.400+33.800 ნიშნულზე
მ. 1:100
A-2
2021
A-113

ᲬᲧᲚᲘᲡ ᲡᲐᲤᲠᲔᲢᲝ ᲛᲘᲚᲘ

ᲠᲔᲒᲘᲡᲢᲠᲘᲠᲔᲑᲣᲚᲘ
ᲧᲝᲗᲔᲚᲘ ᲮᲐᲖᲘ (ᲜᲐᲙᲕᲔᲗᲘ №25\63)
ს/კ: 01.14.02.025.251
ᲒᲔᲒᲛᲘᲡ ᲛᲘᲮᲔᲓᲕᲘᲗ

ᲠᲔᲒᲘᲡᲢᲠᲘᲠᲔᲑᲣᲚᲘ
ᲧᲝᲗᲔᲚᲘ ᲮᲐᲖᲘ (ᲜᲐᲙᲕᲔᲗᲘ №25\62)
ს/კ: 01.14.02.025.062
ᲒᲔᲒᲛᲘᲡ ᲛᲘᲮᲔᲓᲕᲘᲗ

ᲠᲔᲒᲘᲡᲢᲠᲘᲠᲔᲑᲣᲚᲘ
ᲧᲝᲗᲔᲚᲘ ᲮᲐᲖᲘ (ᲜᲐᲙᲕᲔᲗᲘ №25\63)
ს/კ: 01.14.02.025.251
ᲒᲔᲒᲛᲘᲡ ᲛᲘᲮᲔᲓᲕᲘᲗ

ᲬᲧᲚᲘᲡ ᲡᲐᲤᲠᲔᲢᲝ ᲛᲘᲚᲘ

ᲠᲔᲒᲘᲡᲢᲠᲘᲠᲔᲑᲣᲚᲘ
ᲧᲝᲗᲔᲚᲘ ᲮᲐᲖᲘ (ᲜᲐᲙᲕᲔᲗᲘ №25\63)
ს/კ: 01.14.02.025.251
ᲒᲔᲒᲛᲘᲡ ᲛᲘᲮᲔᲓᲕᲘᲗ

ᲬᲧᲚᲘᲡ ᲡᲐᲤᲠᲔᲢᲝ ᲛᲘᲚᲘ

ᲠᲔᲒᲘᲡᲢᲠᲘᲠᲔᲑᲣᲚᲘ
ᲧᲝᲗᲔᲚᲘ ᲮᲐᲖᲘ (ᲜᲐᲙᲕᲔᲗᲘ №25\63)
ს/კ: 01.14.02.025.251
ᲒᲔᲒᲛᲘᲡ ᲛᲘᲮᲔᲓᲕᲘᲗ

ᲬᲧᲚᲘᲡ ᲡᲐᲤᲠᲔᲢᲝ ᲛᲘᲚᲘ

ᲠᲔᲒᲘᲡᲢᲠᲘᲠᲔᲑᲣᲚᲘ
ᲧᲝᲗᲔᲚᲘ ᲮᲐᲖᲘ (ᲜᲐᲙᲕᲔᲗᲘ №25\63)
ს/კ: 01.14.02.025.251
ᲒᲔᲒᲛᲘᲡ ᲛᲘᲮᲔᲓᲕᲘᲗ

ᲬᲧᲚᲘᲡ ᲡᲐᲤᲠᲔᲢᲝ ᲛᲘᲚᲘ

ᲠᲔᲒᲘᲡᲢᲠᲘᲠᲔᲑᲣᲚᲘ
ᲧᲝᲗᲔᲚᲘ ᲮᲐᲖᲘ (ᲜᲐᲙᲕᲔᲗᲘ №25\63)
ს/კ: 01.14.02.025.251
ᲒᲔᲒᲛᲘᲡ ᲛᲘᲮᲔᲓᲕᲘᲗ

ᲬᲧᲚᲘᲡ ᲡᲐᲤᲠᲔᲢᲝ ᲛᲘᲚᲘ

ᲠᲔᲒᲘᲡᲢᲠᲘᲠᲔᲑᲣᲚᲘ
ᲧᲝᲗᲔᲚᲘ ᲮᲐᲖᲘ (ᲜᲐᲙᲕᲔᲗᲘ №25\63)
ს/კ: 01.14.02.025.251
ᲒᲔᲒᲛᲘᲡ ᲛᲘᲮᲔᲓᲕᲘᲗ

ᲬᲧᲚᲘᲡ ᲡᲐᲤᲠᲔᲢᲝ ᲛᲘᲚᲘ

ᲠᲔᲒᲘᲡᲢᲠᲘᲠᲔᲑᲣᲚᲘ
ᲧᲝᲗᲔᲚᲘ ᲮᲐᲖᲘ (ᲜᲐᲙᲕᲔᲗᲘ №25\63)
ს/კ: 01.14.02.025.251
ᲒᲔᲒᲛᲘᲡ ᲛᲘᲮᲔᲓᲕᲘᲗ

ᲬᲧᲚᲘᲡ ᲡᲐᲤᲠᲔᲢᲝ ᲛᲘᲚᲘ

ᲠᲔᲒᲘᲡᲢᲠᲘᲠᲔᲑᲣᲚᲘ
ᲧᲝᲗᲔᲚᲘ ᲮᲐᲖᲘ (ᲜᲐᲙᲕᲔᲗᲘ №25\63)
ს/კ: 01.14.02.025.251
ᲒᲔᲒᲛᲘᲡ ᲛᲘᲮᲔᲓᲕᲘᲗ

(ᲐᲠᲡᲔᲑᲣᲚᲘ) ᲡᲐᲠᲔᲥᲕᲘᲖᲘᲢᲝ -7.20(±0.00) ᲜᲘᲨᲜᲣᲚᲘ
ᲨᲔᲡᲠᲣᲚᲔᲑᲐᲛᲓᲔᲐ 506.80 ᲐᲑᲡᲝᲚᲣᲢᲘᲡᲗᲕᲘᲡ ᲜᲘᲨᲜᲣᲚᲡ

(ᲐᲠᲡᲔᲑᲣᲚᲘ) ᲡᲐᲠᲔᲥᲕᲘᲖᲘᲢᲝ ±0.00(+7.20) ᲜᲘᲨᲜᲣᲚᲘ
ᲨᲔᲡᲠᲣᲚᲔᲑᲐᲛᲓᲔᲐ 514.00 ᲐᲑᲡᲝᲚᲣᲢᲘᲡᲗᲕᲘᲡ ᲜᲘᲨᲜᲣᲚᲡ

შპს "ბ. ა. ჯ."
მისამართი
ქ. თბილისი, ფერღლები ნუცუბიძე, მ/რ III ს/კ: 01.14.02.025.251
პროექტის სახელი
მრავალბინიანი საცხოვრებელი სახლი

თანამდებობა	გვარი	ხელმოწერა
პროექტის ავტორი	რ. შარმიტა	
არქიტექტორი	რ. შარმიტა	

სართულის გეგმა +43.700 +37.100 ნიშნულზე

მ. 1:100	A-2
2021	A-114

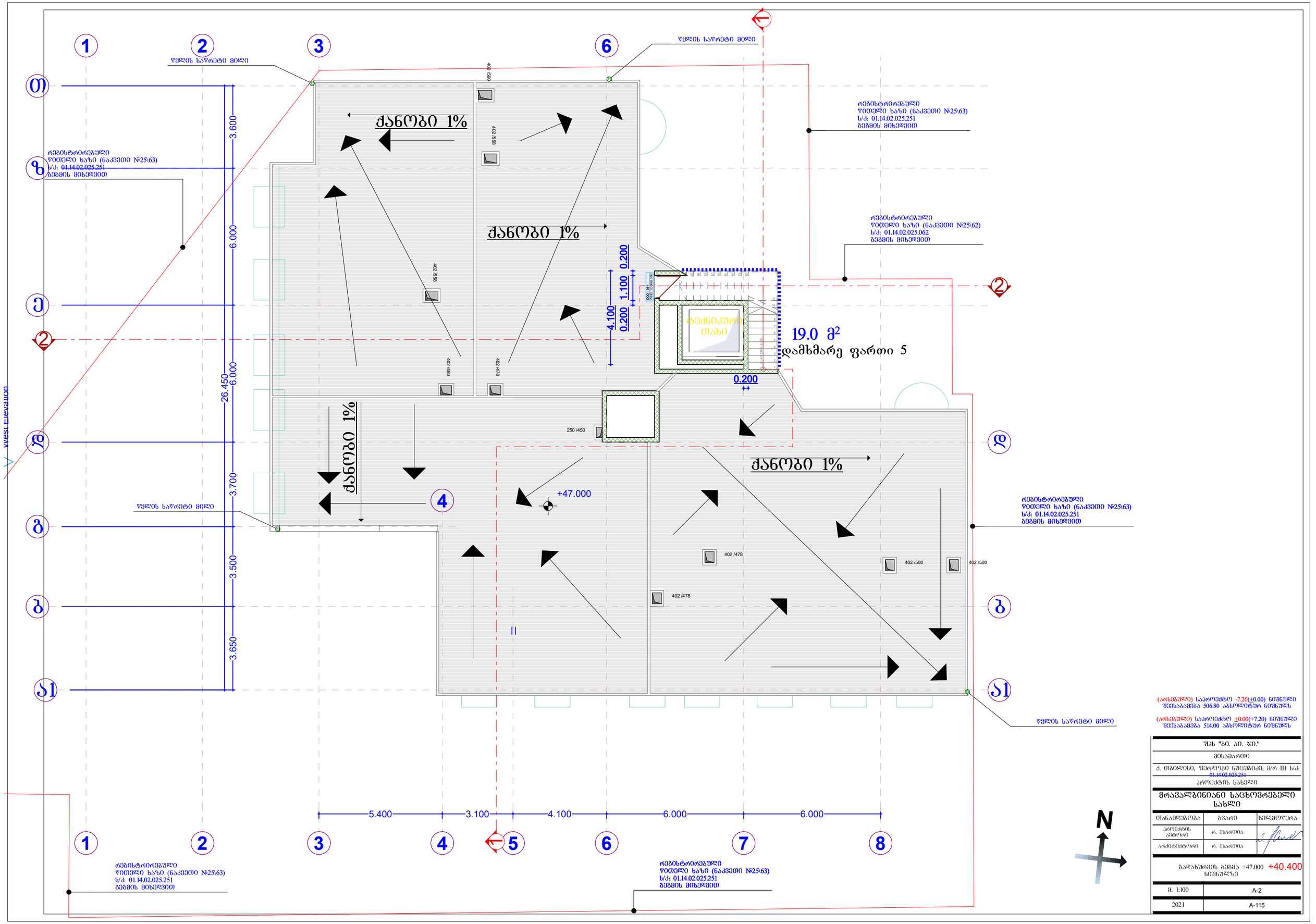

(არსებული) საპროექტო -7.20(±0.00) ნიშნული შეესაბამება 506.80 აბსოლიტურ ნიშნულს

(არსებული) საპროექტო ±0.00(+7.20) ნიშნული შეესაბამება 514.00 აბსოლიტურ ნიშნულს

შპს "ბი. აი. ჯი."	
მისამართი	
ქ. ობილისი, ვეძრდობი ნუცუბიძე, მ/რ III ს/კ: 01.14.02.025.251	
პროექტის სახელი	
მრავალბინიანი საცხოვრებელი სახლი	
ოანამდებობა	გვარი / ხელმოწერა
პროექტის ავტორი	რ. ესართია
არქიტექტორი	რ. ესართია
გადახურვის გეგმა +47.000 ნიშნულზე	+40.400
მ. 1:100	A-2
2021	A-115