A ბლოკი

481851.4 481876.4 481901.4 481926.4 481951.4 481976.4 482001.4 482026.4

4630207.4 4630182.4 4630157.4 4630132.4 4630107.4

4630007.4 4630007.4 481901.4 481826.4 4630107.4 4630107.4

N

ექსპლიკაცია:	კორექტირება			პირობითი ნიშნები:	შენიშვნები	ნახაზის დასახელება:	პროექტის სახელწოდება	
	№	კორექტირება	თარიღი	ნაკვეთის საზღვარი მონოლითი იატაკის მოჭიმვა შემავსებელი ჭრილის ხაზი ±0.00 კონსტრუქციული ნიშნული ±0.00 არქიტექტურული ნიშნული	1. ნახაზში შეტანილი ცვლილება უნდა შეთანხმდეს პროექტის ავტორთან. 2. შენობის საპროექტო ნული (±0.00) ტოლია +440.89 აბსოლუტური ნიშნულის. 3. პროექტში ცვლილა ზომა მოცემულია სანტიმეტრებში, ნიშნულები - მეტრებში.	სიმაღლის სქემა / გენგეგმა	მრავალბინიანი საცხოვრებელი სახლის, **A** ბლოკის, არქიტექტურული პროექტი	
	1						სტადია პროექტი	
	2				მისამართი		თანამდებობა გვარი ხელმოწერა	
	3				ქ. თბილისი, ბიჭვინთის ქ. III, №13 ს/კ: 01.11.04.005.194 3869 მ²			თარიღი 2021 წ.
	4				.		არქიტექტორი ქ.აბაშიძე	ფურცლის ფურცლები მასშტაბი
	5						არქიტექტორი ქ.მინდიაშვილი	A-3 A75 1:500
	6							
	7							
	8							

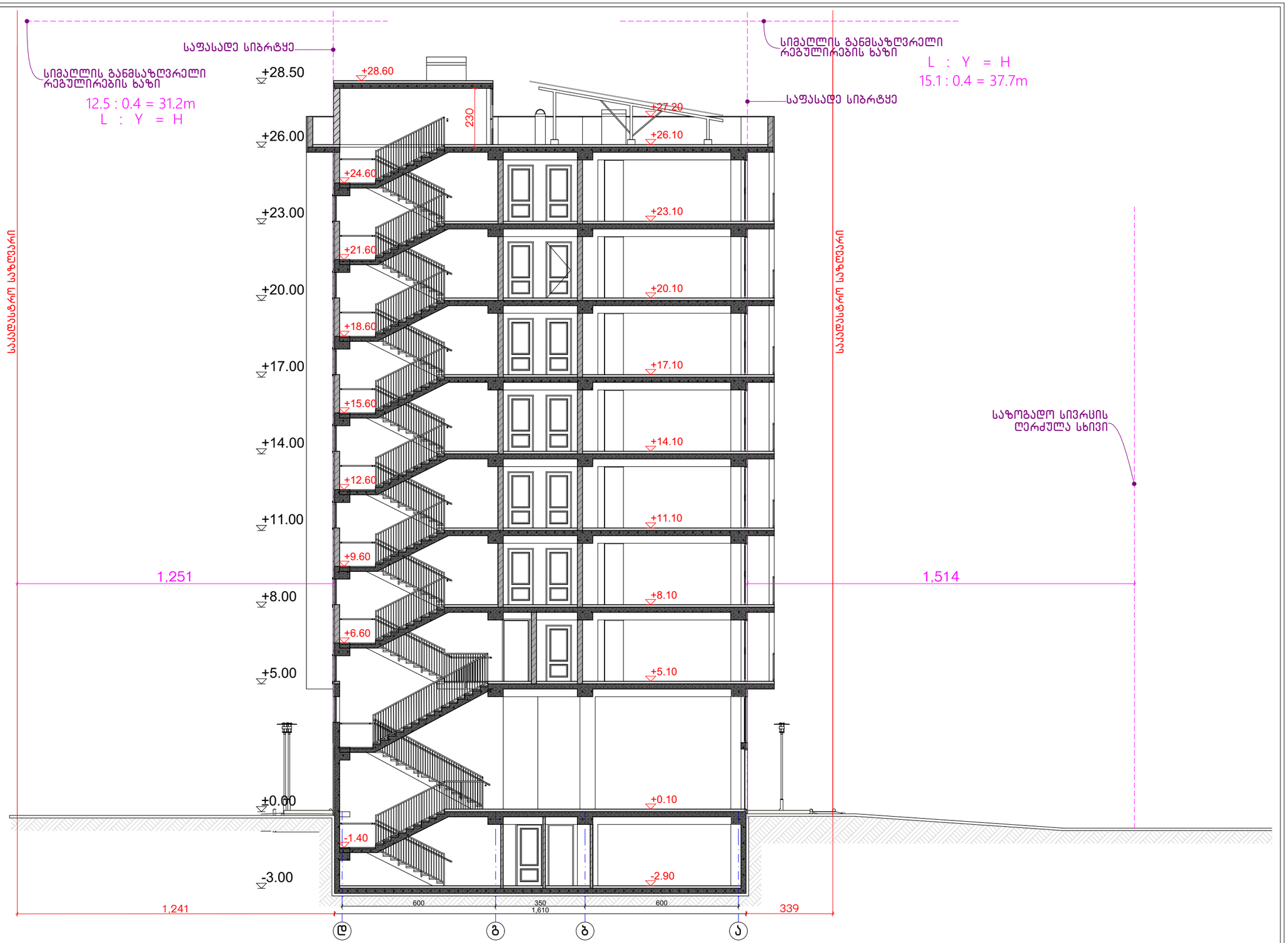

ექსპლიკაცია:

კორექტირება		
№	კორექტირება	თარიღი
1		
2		
3		
4		
5		
6		
7		
8		

პირობითი ნიშნები:

- ნაკვეთის საზღვარი
- მონოლითი
- იატაკის მოჯირკვა
- შემავსებელი
- ჭრილის ხაზი
- ±0.00 კონსტრუქციული ნიშნული
- ±0.00 არქიტექტურული ნიშნული

შენიშვნები

1. ნახაზში შეტანილი ცვლილება უნდა შეთანხმდეს პროექტის ავტორთან.
2. შენობის საპროექტო ნული (±0.00) ტოლია +440.89 აბსოლუტური ნიშნულის.
3. პროექტში ყველა ზომა მოცემულია სანტიმეტრებში, ნიშნულები - მეტრებში.

მისამართი

ქ. თბილისი, ბიჭვინთის ქ. III, №13
ს/კ: 01.11.04.005.194
3869 მ²

ნახაზის დასახელება:

სიმაღლის სქემა / ჭრილი

პროექტის სახელწოდება

მრავალბინიანი საცხოვრებელი სახლის,
A ბლოკის, არქიტექტურული პროექტი

სტადია	პროექტი	
თანამდებობა	გვარი	ხელმოწერა
არქიტექტორი	ქ.აბაშიძე	
არქიტექტორი	ქ.მინდიაშვილი	

თარიღი	2021 წ.	
ფორმატი	ფურცლები	მასშტაბი
A-3	**A76**	**1:150**

ბლოკი



ექსპლიკაცია:	კორექტირება		პირობითი ნიშნები:	შენიშვნები	ნახაზის დასახელება:	პროექტის სახელწოდება	
	№	კორექტირება	თარიღი	ნაკვეთის საზღვარი მონოლითი იატაკის მოჭიმვა შემავსებელი ჭრილის ხაზი ±0.00 კონსტრუქციული ნიშნული ±0.00 არქიტექტურული ნიშნული	1. ნახაზში შეტანილი ცვლილება უნდა შეთანხმოს პროექტის ავტორთან. 2. შენობის საპროექტო ნული (±0.00) ტოლია +440.89 აბსოლუტური ნიშნულის. 3. პროექტში ცვლა ზომა მოცემულია სანტიმეტრებში, ნიშნულები - მეტრებში.	სიმაღლის სქემა / გენგეგმა	მრავალბინიანი საცხოვრებელი სახლის, **B** ბლოკის, არქიტექტურული პროექტი	
	1						
	2				მისამართი		
	3				ქ. თბილისი, ბიჭვინთის ქ. III, №13 ს/კ: 01.11.04.005.194 3869 მ² .		
	4						
	5						
	6						
	7						
	8						

სტადია	პროექტი				
თანამდებობა	გვარი	ხელმოწერა			
			თარიღი	2021 წ.	
არქიტექტორი	ქ.აბულაძე		ფურცლები	ფურცლების	მასშტაბი
არქიტექტორი	ქ.მინდიაშვილი		A-3	A71	1:500

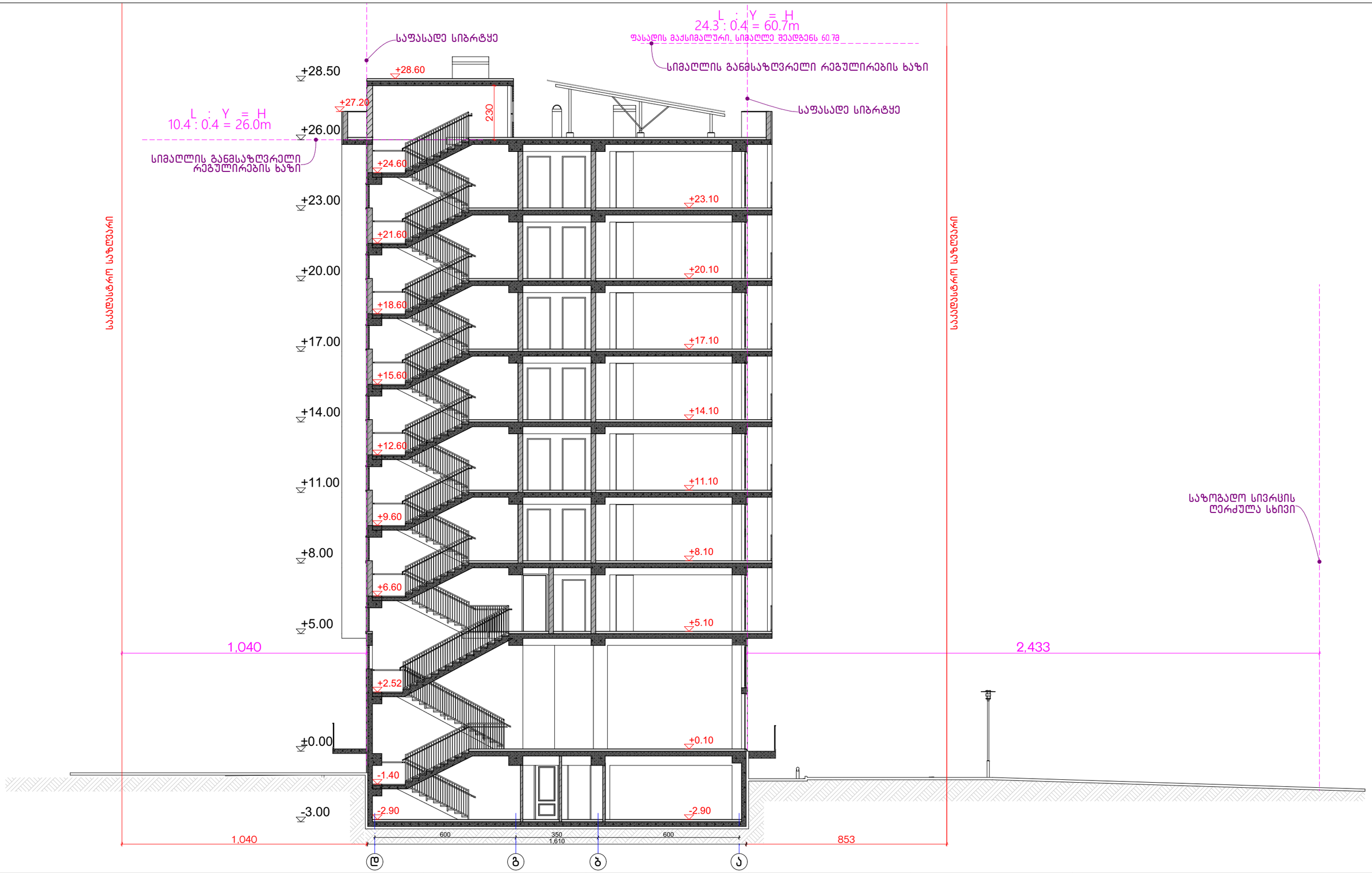

ექსპლიკაცია:	კორექტირება			პირობითი ნიშნები:	შენიშვნები	ნახაზის დასახელება:	პროექტის სახელწოდება	
	№	კორექტირება	თარიღი	ნაკვეთის საზღვარი მონოლითი იატაკის მოპირკეთება შემავსებელი ჭრილის ხაზი ±0.00 კონსტრუქციული ნიშნული ±0.00 არქიტექტურული ნიშნული	1. ნახაზზე შეტანილი ყველა ცვლილება უნდა შეთანხმდეს პროექტის ავტორთან. 2. შენობის საკოორდინატო ნული (±0.00) ტოლია +440.89 აბსოლუტური ნიშნულის. 3. პროექტში ყველა ზომა მოცემულია სანტიმეტრებში, ნიშნულები - მეტრებში. მისამართი ქ. თბილისი, ბიჭვინთის ქ. III, №13 ს/კ: 01.11.04.005.194 3869 მ²	სიმაღლის სქემა / ჭრილი	მრავალბინიანი საცხოვრებელი სახლის, **B** ბლოკის, არქიტექტურული პროექტი	
	1						სტადია: პროექტი	
	2						თანამდებობა: მპარი: ხელმოწერა:	
	3							თარიღი: 2021 წ.
	4						არქიტექტორი: ქ.აბულაძე	ფურცლის: A-3
	5						არქიტექტორი: ქ.მინდიაშვილი	ფურცლები: A72
	6							მასშტაბი: 1:150
	7							
	8							

C ბლოკი

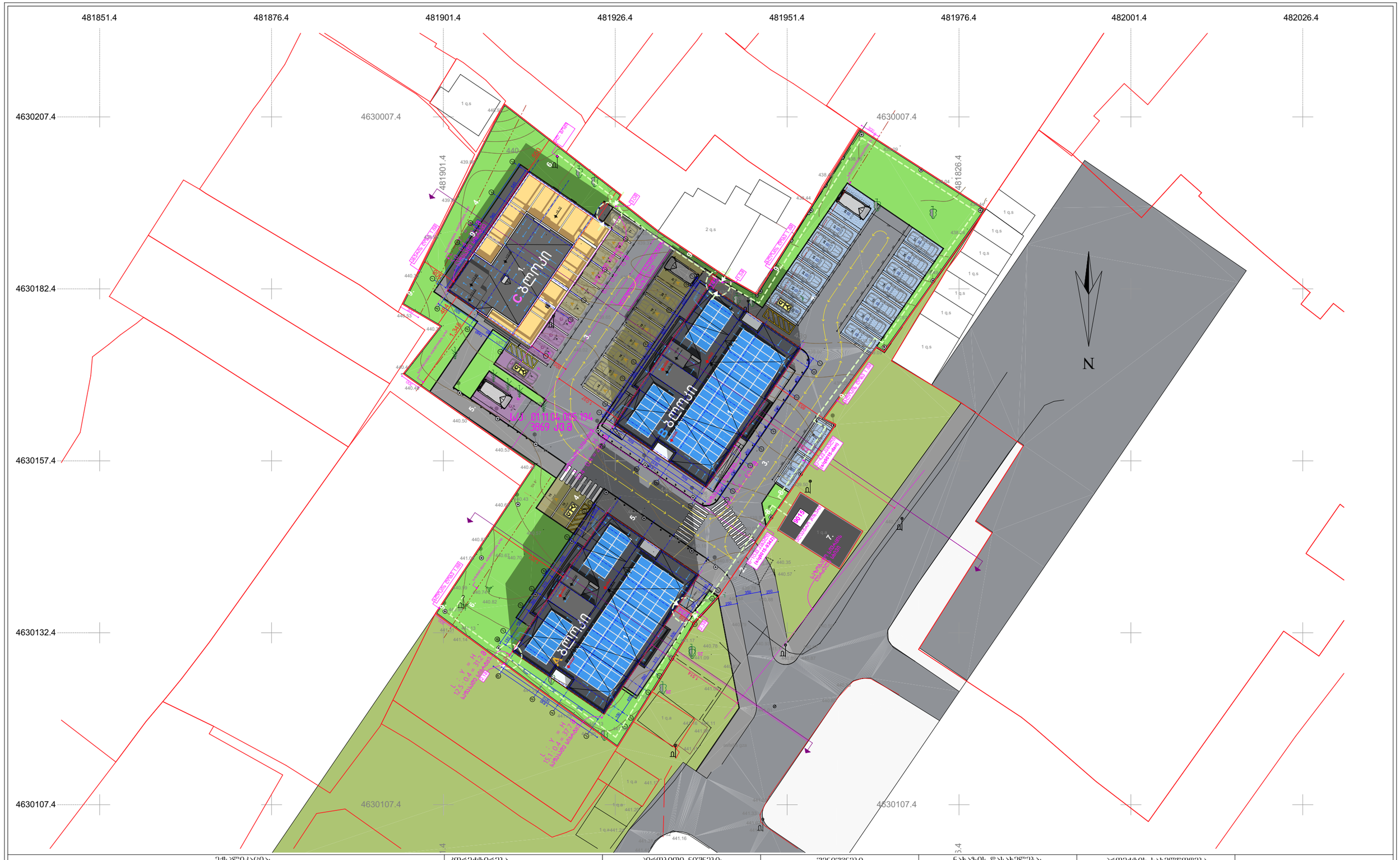

ექსპლიკაცია:	კორექტირება		პიროპითი ნიშნები:	შენიშვნები	ნახაზის დასახელება:	პროექტის სახელწოდება	
	№	კორექტირება	თარიღი	ნაკვეთის საზღვარი მონოლითი იატაკის მოჭიმვა შემავსებელი ჭრილის ხაზი ±0.00 კონსტრუქციული ნიშნული ±0.00 არქიტექტურული ნიშნული	1. ნახაზში შეტანილი ცვლილება უნდა შეთანხმოს პროექტის ავტორთან. 2. შენობის საპროექტო ნული (±0.00) ტოლია +440.89 აბსოლუტური ნიშნულის. 3. პროექტში ცვლილა ზომა მოცემულია სანტიმეტრებში, ნიშნულები - მეტრებში.	სიმაღლის ძქმა / გენგეშმა	მრავალბინიანი საცხოვრებელი სახლის, **C** ბლოკის, არქიტექტურული პროექტი	
	1				მისამართი	სტადია პროექტი	
	2				ქ. თბილისი, ბიჭვინთის ქ. III, №13 ს/კ: 01.11.04.005.194 3869 მ² .	თანამდებობა გვარი ხელმოწერა	
	3						თარიღი 2021 წ.
	4					არქიტექტორი ქ.აბულაძე	ფურცლის № A-3
	5					არქიტექტორი ქ.მინდიაშვილი	ფურცლები A45
	6						მასშტაბი 1:500
	7						
	8						



ნარჩენსახვითი საკადასტრო საზღვარი

საკადასტრო საზღვარი

ექსპლიკაცია:	კორექტირება			პირობითი ნიშნები:	შენიშვნები	ნახაზის დასახელება:	პროექტის სახელწოდება	
	№	კორექტირება	თარიღი	ნაკვეთის საზღვარი მონოლითი იატაკის მოჯირკვა შემავსებელი ჭრილის ხაზი ±0.00 კონსტრუქციული ნიშნული ±0.00 არქიტექტურული ნიშნული	1. ნახაზში შეტანილი ცვლილება უნდა შეთანხმდეს პროექტის ავტორთან. 2. შენობის საპროექტო ნული (±0.00) ტოლია +440.89 აბსოლუტური ნიშნულის. 3. პროექტში ყველა ზომა მოცემულია სანტიმეტრებში, ნიშნულები - მეტრებში. მისამართი ქ. თბილისი, ბებვინთის ქ. III, №13 ს/კ: 01.11.04.005.194 3869 მ²	სიმაღლის სქემა / ჭრილი შ-2	მრავალბინიანი საცხოვრებელი სახლის, c ბლოკის, არქიტექტურული პროექტი	
	1						სტადია პროექტი	
	2						თანამდებობა ბეჭარი ხელმოწერა	
	3							თარიღი 2021 წ.
	4						არქიტექტორი კ.აბაშიძე	შკრმატი შკრცლები მასშტაბი
	5						არქიტექტორი ქ.მინდიაშვილი	A-3 A46 1:100
	6							
	7							
	8							