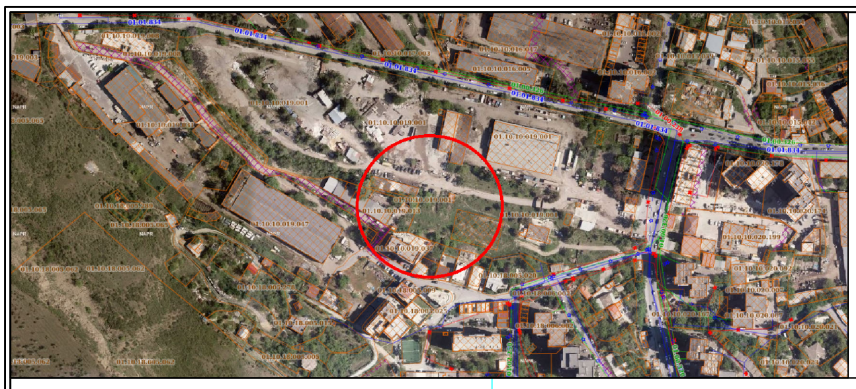

ქ. თბილისი, მუხრან მაჭავარიანის ქუჩა, №1
მიწის ნაკვეთის ს/კ 01.10.10.019.001 - ის
ტოკოგრაფიული გეგმა

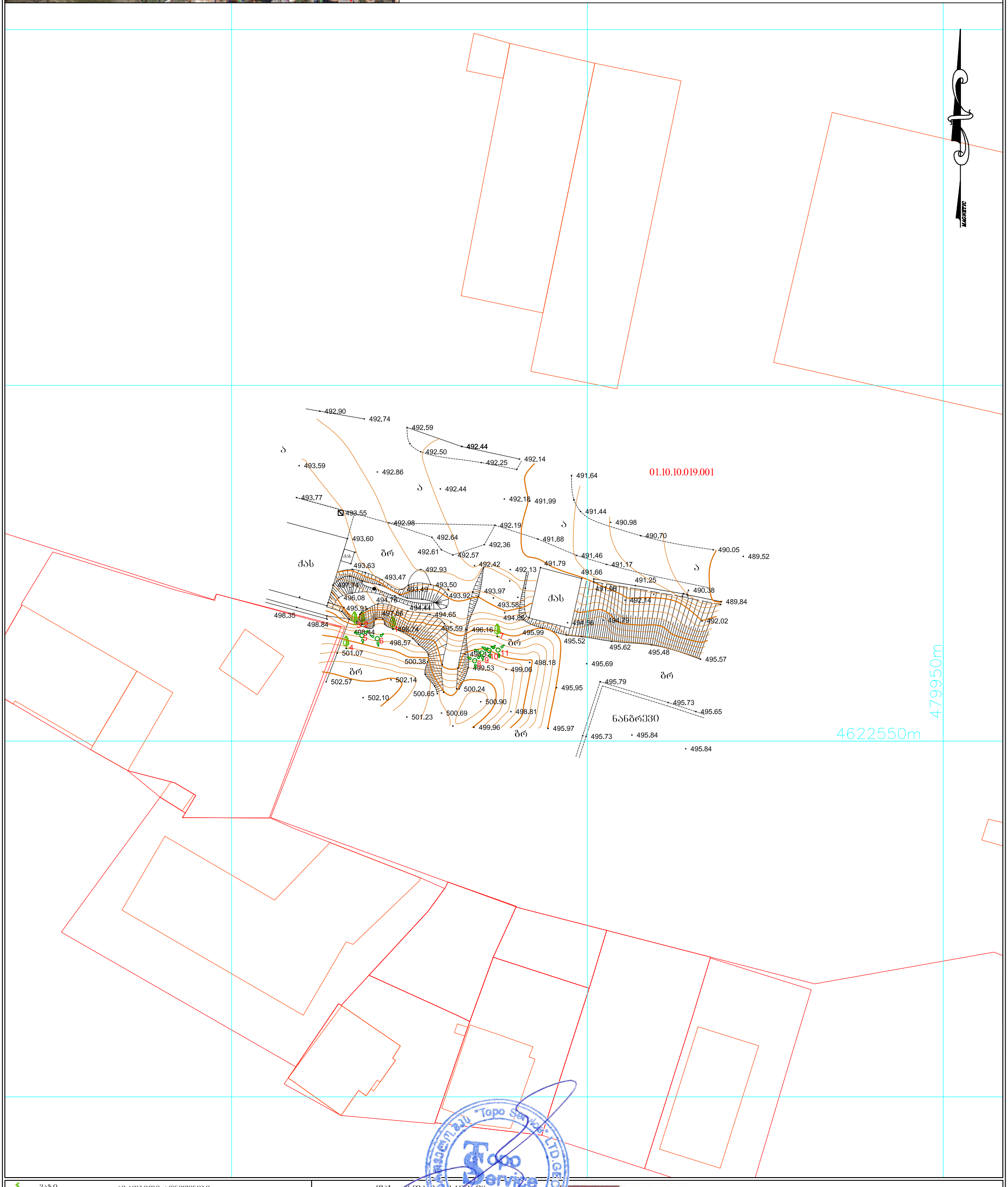

ვაზი		პირობითი აღნიშვნები	
ნაძვი			ბაზი
ფოთლოვანი ხე			სანიაღვრე
განათება			წყლის მილი
ჭა			კაშმირგაბმულობა
ძეგლი			კანალიზაცია
ღობე			დ. ძ. კაბელი
ბუჩქი			მ. ძ. კაბელი
რკინის ბოძი			მ/ძ კომუნიკაცია დატანილია არძივის მასალების საფუძველზე

შპს „ტოპო სერვისი“		
01.10.10.019.001		
დირექტორი		ი. მამაბულაშვილი
შესრულა		ი. მამაბულაშვილი
დაამუშავა		ი. მამაბულაშვილი
1:500		07.02.2023 წ.

TOPO SERVICE
შპს „ტოპო სერვისი“
მისამართი: თემქის დას. IV მ/რ, კორპ. №10. ბ. №99
Email: toposervice.georgia@gmail.com
Tel.: 555 248 730

გენგეგმა მ. 1:500

ჩ
დ ა
ს

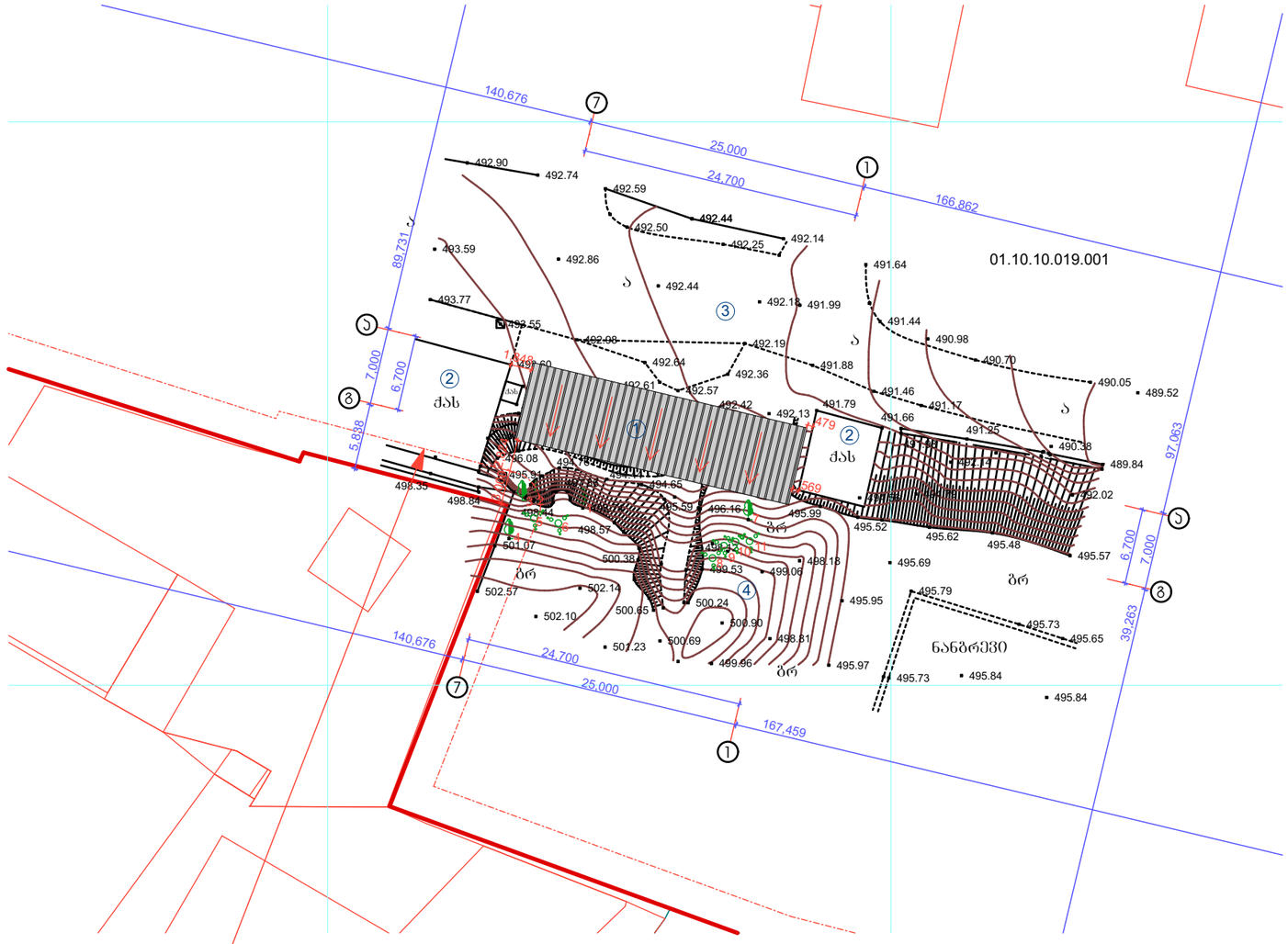

განაშენიანების რეგულირების ხაზი (უკანა ეზოსთვის)

ექსპლიკაცია

1. საპროექტო შენობა
2. მეზობელი შენობები
3. შენობამდე მისასვლელი გზა
4. გამწვანება

1. ტერიტორიის ფართი 46916 მ²
2. მოშენების ფართი 175.00 მ²

±0.00=493.00

მოშენების ფართის განაშენიანების კ1 კოეფიციენტის და განაშენიანების ინტენსივობის კ2 კოეფიციენტის საანგარიშო სქემა
მ 1:500

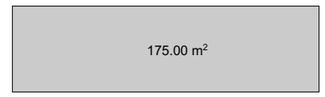

ინდ. მეწარმე "გიორგი თუმოშვილი"			მ 1:500	ქ. ობილისი, მუხრან მაჭავარიანის ქუჩა №1, ს/კ 01.10.10.019.001			
არ. არქიტექტორი	გ. თუმოშვილი		05.23	არქიტექტურული პროექტი	სტადია	ფურცელი	ფურცელი
არ. არქიტექტორი			05.23		პრ.	01	10
შემასრულა	გ. თუმოშვილი		05.23	გენგეგმა	დამკვეთი		
შემასრულა			05.23		ს.ს. "ჯეო კონსალტინგი"		
შემამოწმა			05.23				