საქართველოს იუსტიციის სამინისტრო

საჯარო რეესტრის ეროვნული სააგენტო

საკადასტრო გეგმა

მიწის ნაკვეთის საკადასტრო კოდი: *01.10.15.009.009*

განცხადების რეგისტრაციის ნომერი: 882013002294

მიწის ნაკვეთის ფართობი: *4220* კვ.მ.

დანიშნულება: *არასასოფლო-სამეურნეო*

მომზადების თარიღი 09.01.13

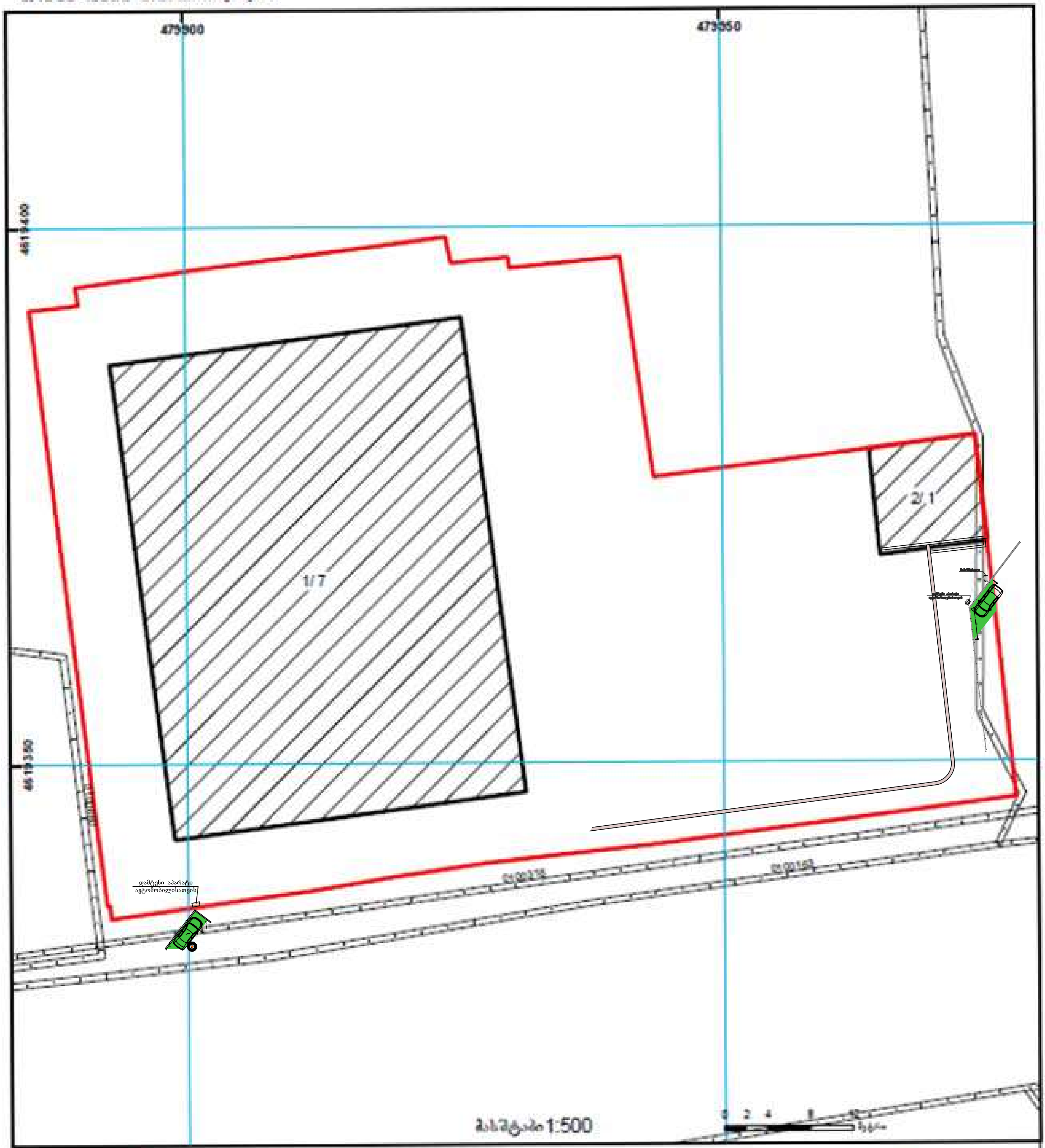

შენობა-ნაგებობა, პირობითი ნომერი/სართულიანობა | ვალდებულება | ხაზობრივი ნაგებობა

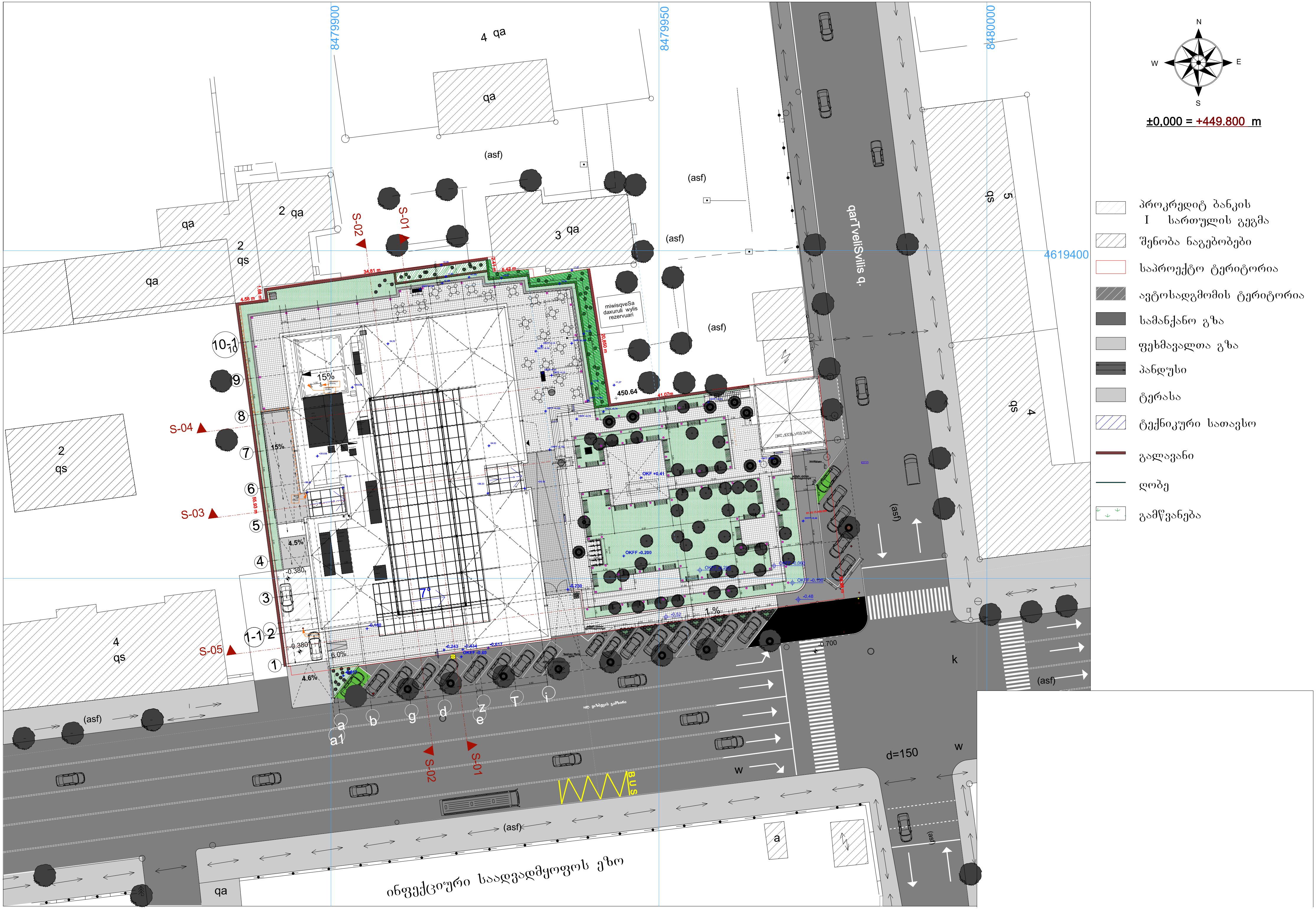

N
W
E
S
±0,000 = +449.800 m
პროკრედიტ ბანკის I სართულის გეგმა
შენობა ნაგებობები
საპროექტო ტერიტორია
ავტოსადგომის ტერიტორია
სამანქანო გზა
ფეხმავალთა გზა
პანდუსი
ტერასა
ტექნიკური სათავსო
გალავანი
ღობე
გამწვანება
8479900
8479950
8480000
4619400
qarTvelSvilis q.
miwisqveSa daxuruli wylis rezervuari
ინფექციური საავადმყოფოს ეზო
S-01
S-02
S-03
S-04
S-05
450.64
d=150
BUS
4 qa
3 qa
2 qa
2 qs
4 qs
5 qs
4 qs
(asf)
15%
4.5%
6.0%
4.6%
1 %
OKFF -0.200

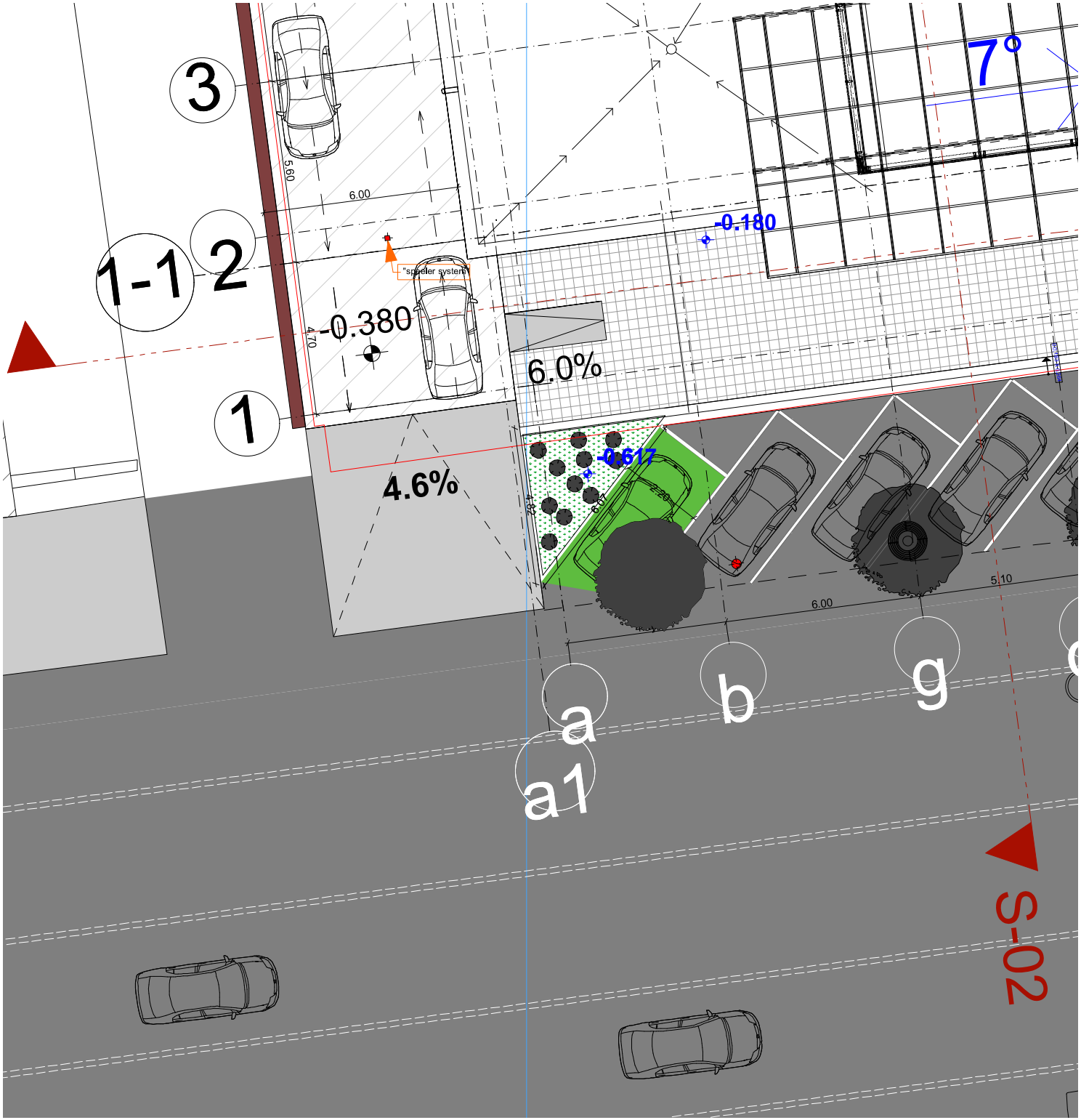
3
2
1-1
1
7°
-0.180
-0.380
-0.617
6.0%
4.6%
5.60
6.00
4.70
6.07
5.10
"spieler system"
a
a1
b
g
S-02


P
Sintali
ProCredit Bank

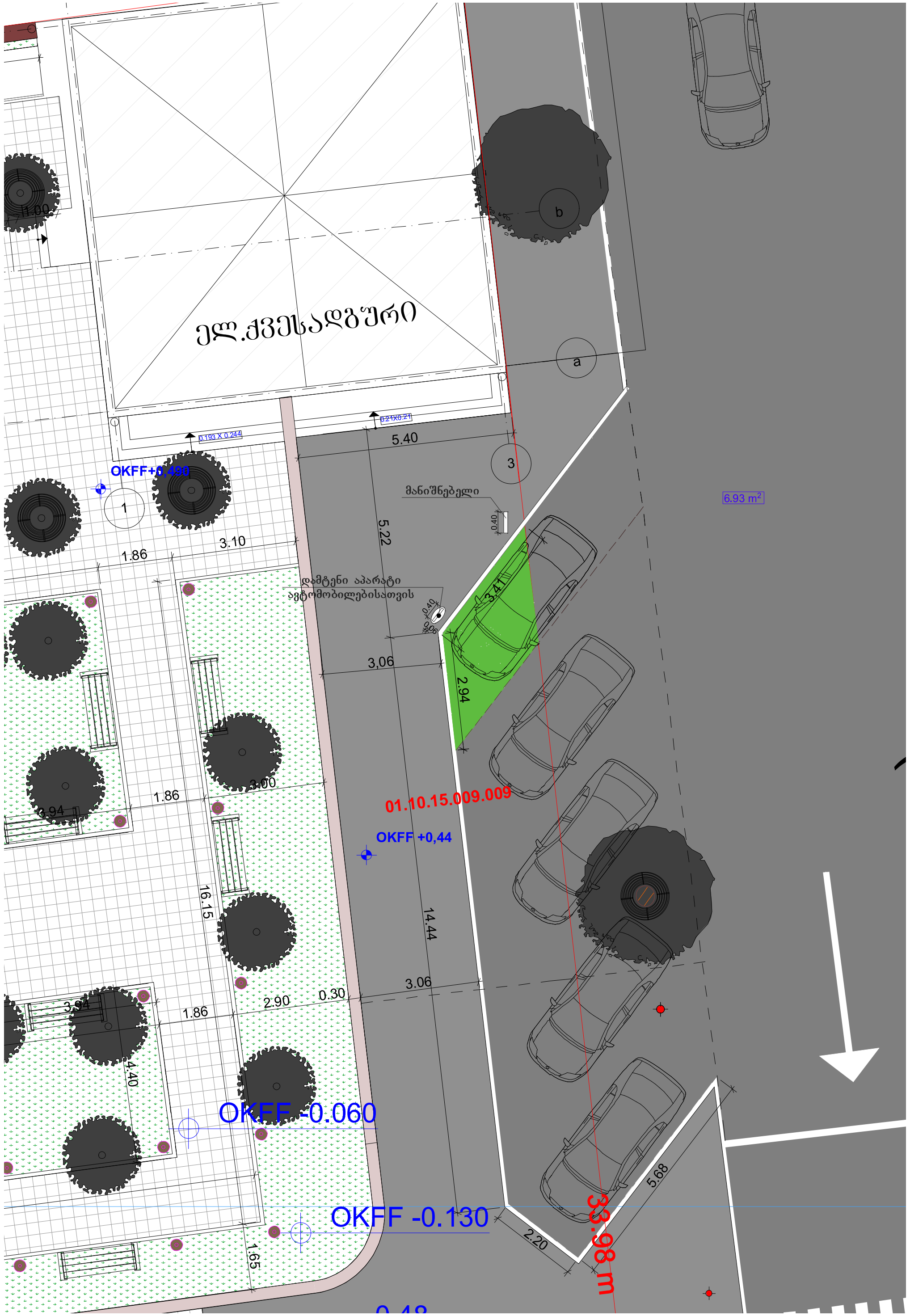

ელ.ქვესადგური
a
b
3
1
5.40
მანიშნებელი
5.22
OKFF+0,498
1.86
3.10
დამტენი აპარატი
ავტომობილებისათვის
3,06
2.94
6.93 m2
1.86
01.10.15.009.009
OKFF +0,44
16.15
14.44
1.86
2.90
0.30
3.06
4.40
OKFF -0.060
OKFF -0.130
5.68
2.20
33.98 m
1.65


P
A 603
P


370
180
300
80
1,300
პროკრედიტ ბანკი
ProCredit Bank
180
დამტენი ელექტრო მანქანებისთვის
80
250