მილკვადრატის კონსტრუქციით შეკრული სენდვიჩ-პანელების შესარეკვლო ნაგებობა (კონტეინერი)




თეთრი ფერის მეტალოპლასტმასის კარ-ფანჯარა


ΟΨΣΗ ΥΠΑΡΧΟΥΣΑΣ ΣΤΕΓΗΣΤΡΙΑΣ ΥΠΟΨΗΣ ΟΨΟΠΟΙΟΥ
0.60
4.00
0.70
2.30
2.70


0.10
2.70
2.30
0.70
3.50
12.00

მილკვადრატის კონსტრუქციით შეკრული სენდვიჩ-პანელების შესარჩევლო ნაბეჭდა (კონტეინერი)




5.50
7.20
0.10
3.00
2.40
2.40
2.40

**შპს " კმგ გრუპი "**

# მისამართი

ქ.თბილისი დასახლება ორხევი, მექანიკური ქარხნის მიმდებარედ
( ს.კ. 01.19.18.003.053 )

ქ. თბილისი, სანაპიროს ქუჩა №2ა
ტელ: +995 568784830

## ტოპო გეგმა

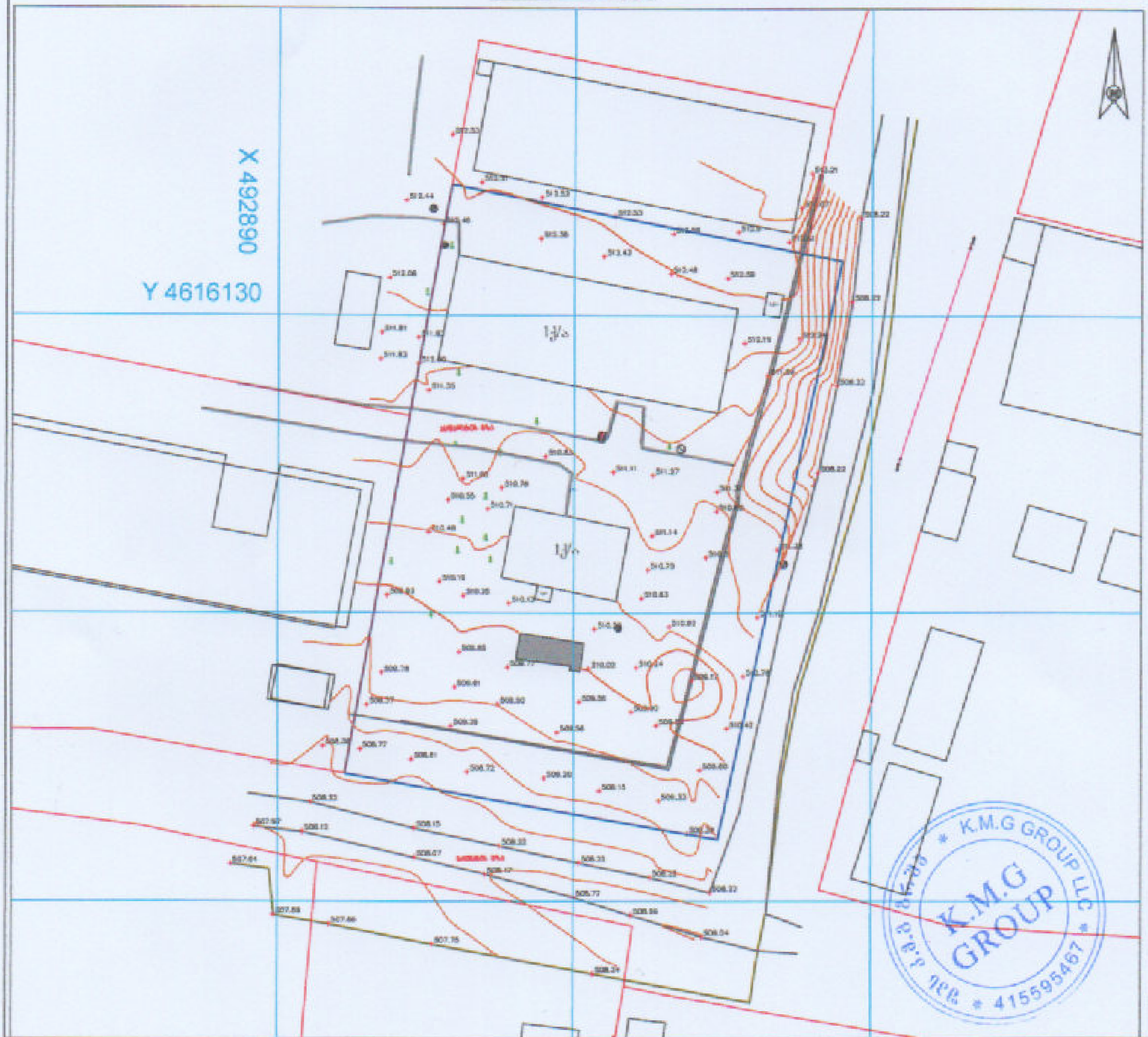


პირობითი აღნიშვნები



შპს " კმგ გრუპი "

მ 1:1000

11.02.2020

# შპს " კმბ ბრუკი "

# მისამართი

ქ.თბილისი დასახლება ორხევი, მექანიკური ქარხნის მიმდებარედ
( ს.კ. 01.19.18.003.053 )

ქ. თბილისი, სანაპიროს ქუჩა №2ა
ტელ: +995 568784830

# ტოპო გეგმა

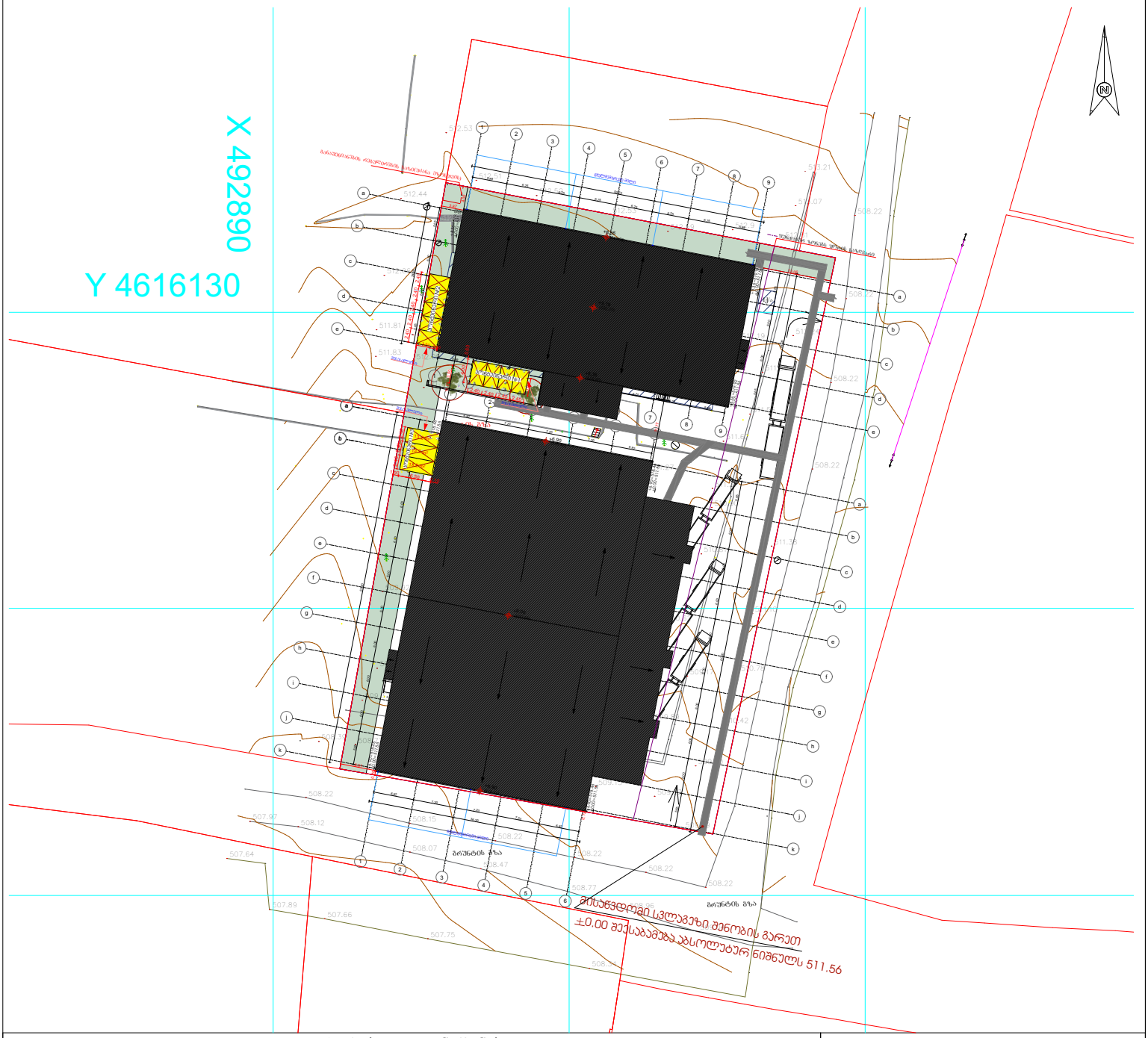


## პირობითი აღნიშვნები

| | | | | |
|---|---|---|---|---|
| მიწისქვეშა კომუნიკაციები | რეგ. ნაკეთი | მინდორი | ცოცხალი ღობე | სუტკის ღობე |
| | ნაკეთის საზღვარი | ბუჩქი | ხეების რიგი | ბორდიური |
| კანალიზაცია | შენობა | ყვავილი | ტრანსფორმატორი | ბეტონი |
| ელ. გადამცემი ხაზი | არკა | სამეთვალყურეო ჭაბი | რადიო ან ტელე ანძა | კედელი |
| გაზის მილი | ფარდული | ძეგლი | ლამპიონები | საყრდენი კედელი |
| წყლის მილი | კიბე | შადრევანი | დენის ბოძი | ჭიშკარი |
| კავშირგაბმულობა | ფოთლოვანი ხე | ონკანი | რკინიგზა | გზის კონტური |
| | წიწვოვანი ხე | წყარო ან ჭა | იზოჰიფსი | ფლატე |
| | ვაზი | ბენზინგასამართი სადგური | რკინის ღობე | (საერთაშორისო) სისტემის კოორდ. UTM |
| | პალმა | მაღალი ძაბვის გადამცემი | | |

## შპს " კმბ ბრუკი "

| | | |
|---|---|---|
| ავზომველი | | გ.მეხრიშვილი |
| ცნობრული დამუშავება | | გ.მეხრიშვილი |
| მ.1:1000 | | 11.02.2020 |

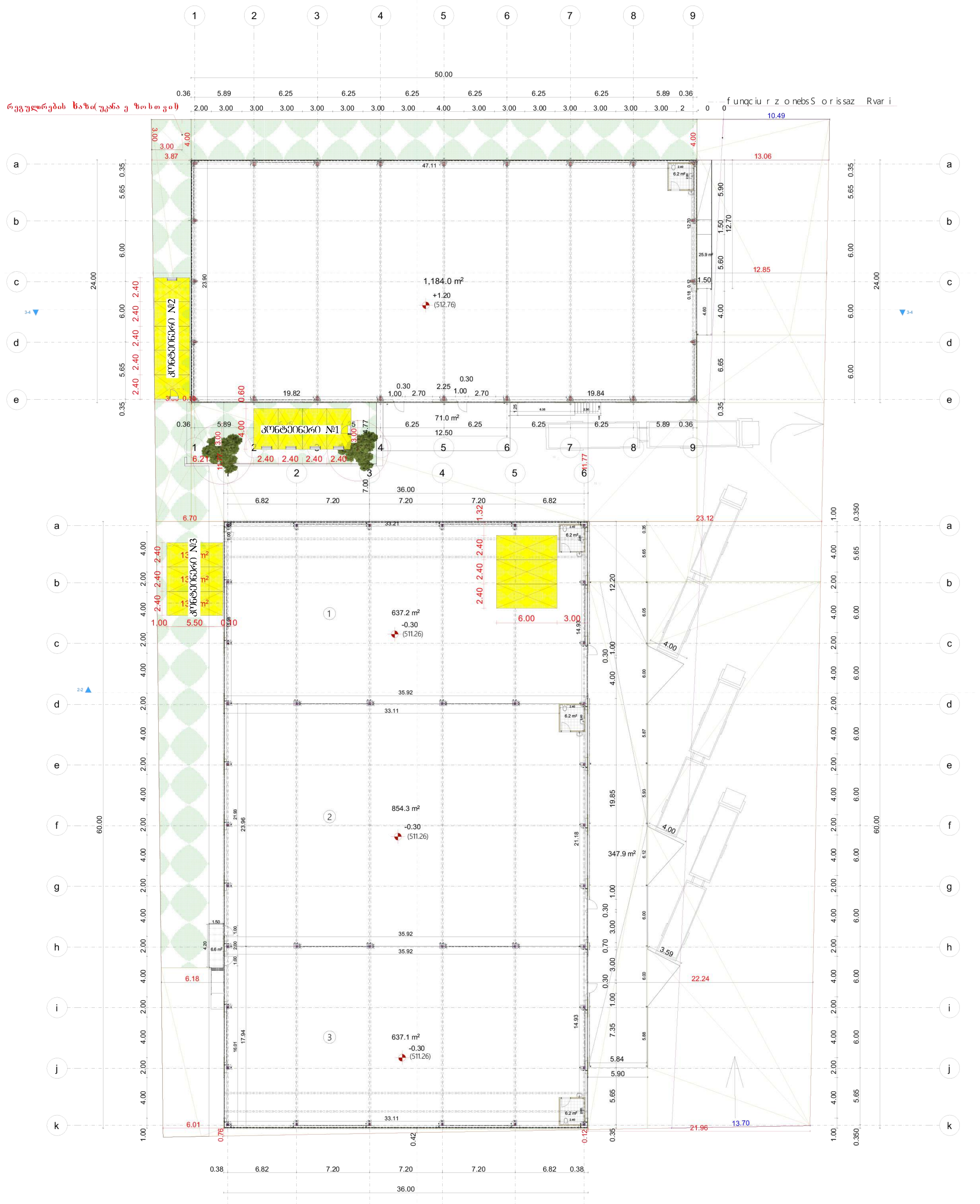

კონტეინერი №1
კონტეინერი №2
კონტეინერი №3
1,184.0 m²
+1.20
(512.76)
71.0 m²
637.2 m²
-0.30
(511.26)
854.3 m²
-0.30
(511.26)
637.1 m²
-0.30
(511.26)
347.9 m²
50.00
36.00
24.00
60.00

# საკადასტრო გეგმა

საჯარო რეესტრის ეროვნული სააგენტო

| | | | |
|---|---|---|---|
| საკადასტრო კოდი: | **01.19.18.003.053** | ნაკვეთის დანიშნულება: | **არასასოფლო სამეურნეო** |
| განცხადების ნომერი: | **882023169511** | ფართობი: | **6555 კვ.მ (WGS 84 / UTM zone 38N)** |
| მომზადების თარიღი: | **07/03/2023** | ვალდებულების ფართობი: | **17 კვ.მ (WGS 84 / UTM zone 38N)** |

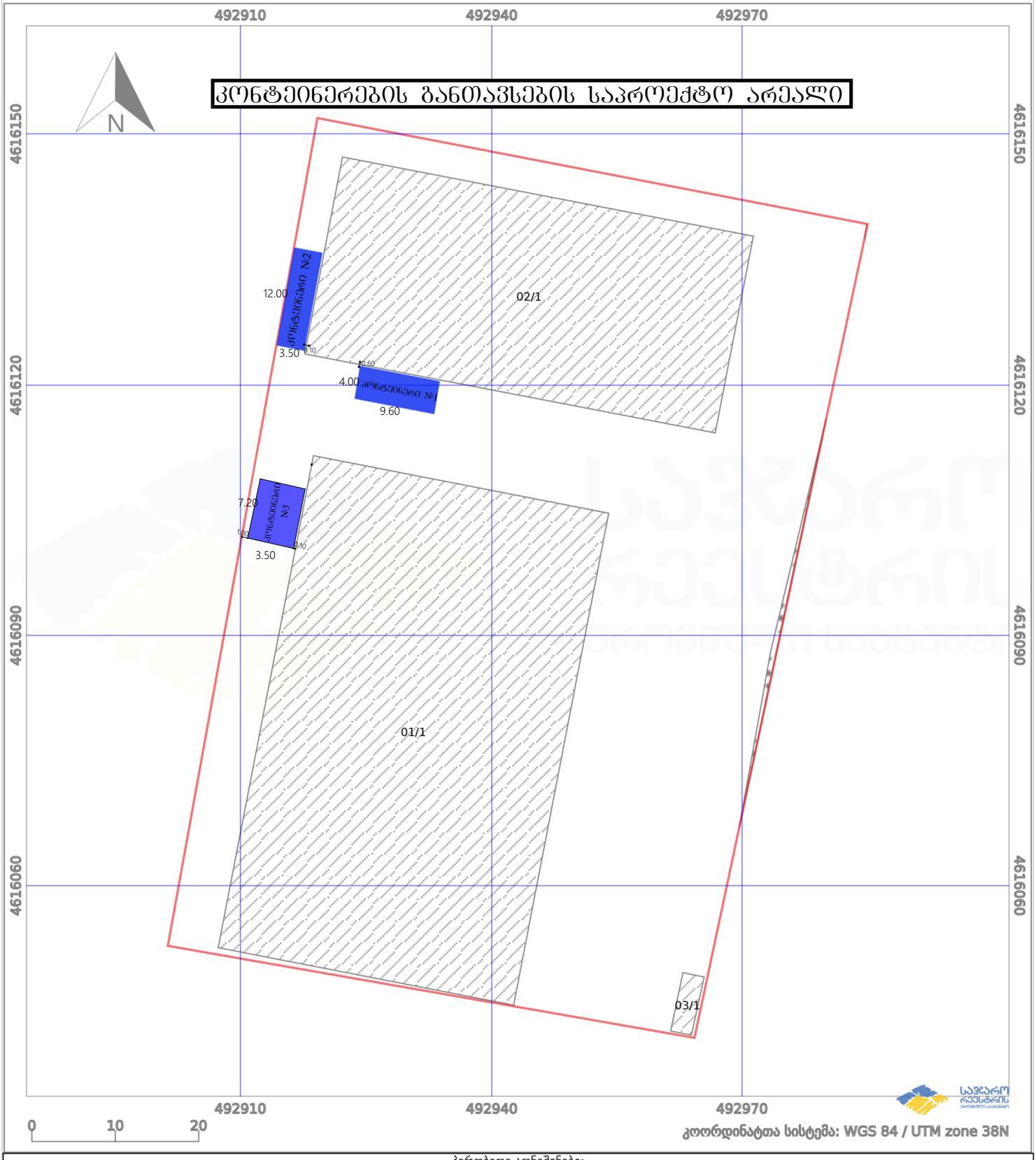


პირობითი აღნიშვნები:

| | | | | | |
|---|---|---|---|---|---|
| ნაკვეთის საზღვარი | | მშენებარე ნაგებობა | 02/4 | აშენებული ნაგებობა | ქარსაფარი ზოლი |
| ხაზობრივი ნაგებობა | | ტყის ფონდი | | ვალდებულება | |