
დაკუთხული მილის მსუბუქი კონსტრ ცია
მინის ვიღინა ლითონის მოჩარჩი ბით
400
2200
3100
1250
1500
1250
1250
1250
1250
1200
1000
10000
დაკუთხული მილი და ლითონის ფირფი
შეილებოს ფერით კოდი: caparol curcuma 60 187. c9.h82

PDF-XChange Editor
Click to BUY NOW!
www.tracker-software.com

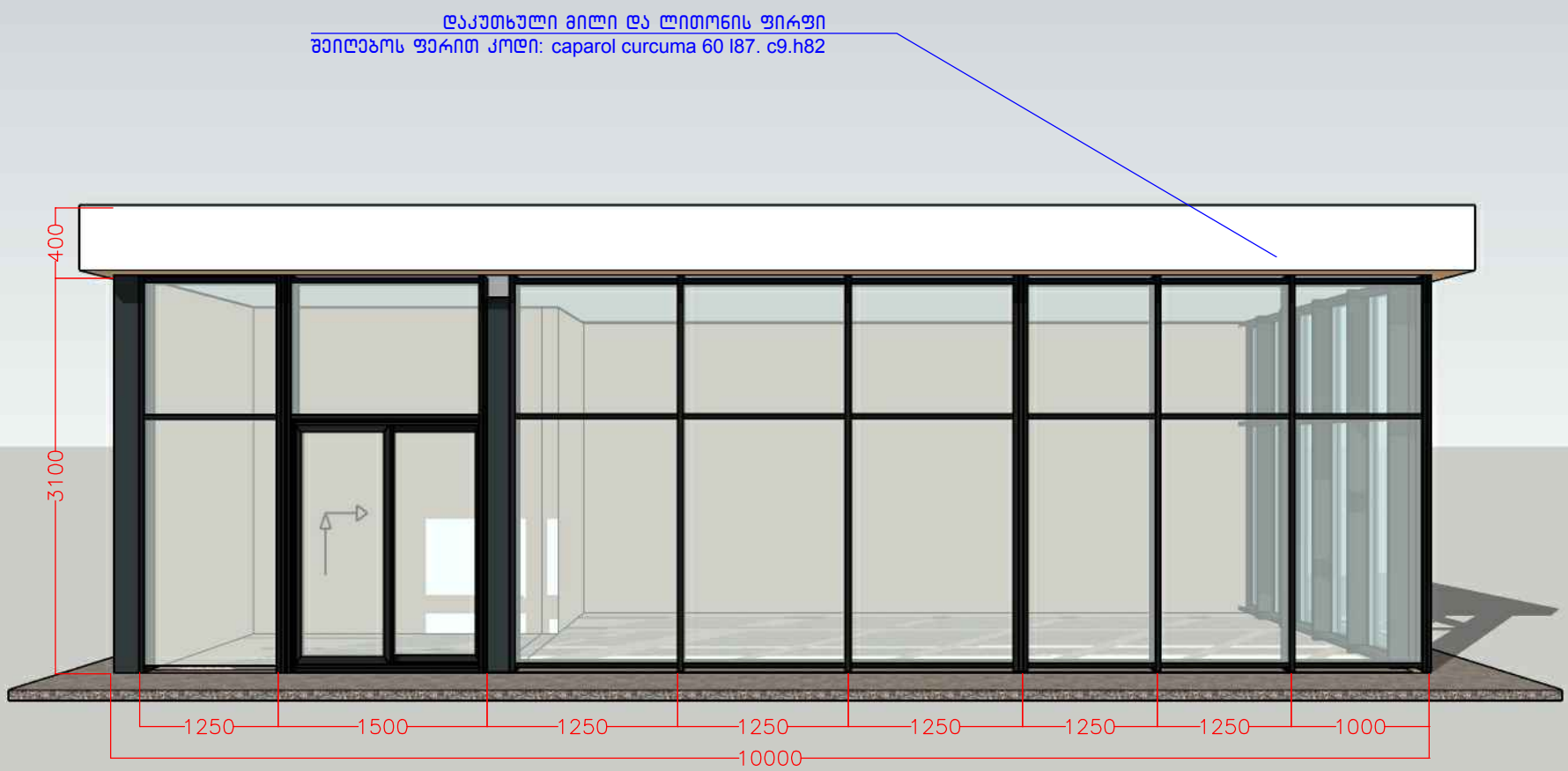

დაკუთხული მილი და ლითონის ფირფი
შეიღებოს ფერით კოდი: caparol curcuma 60 l87. c9.h82

მინის ვიტრინა ლითონის მოჩარჩოებით



PDF-XChange Editor
Click to BUY NOW!
www.tracker-software.com

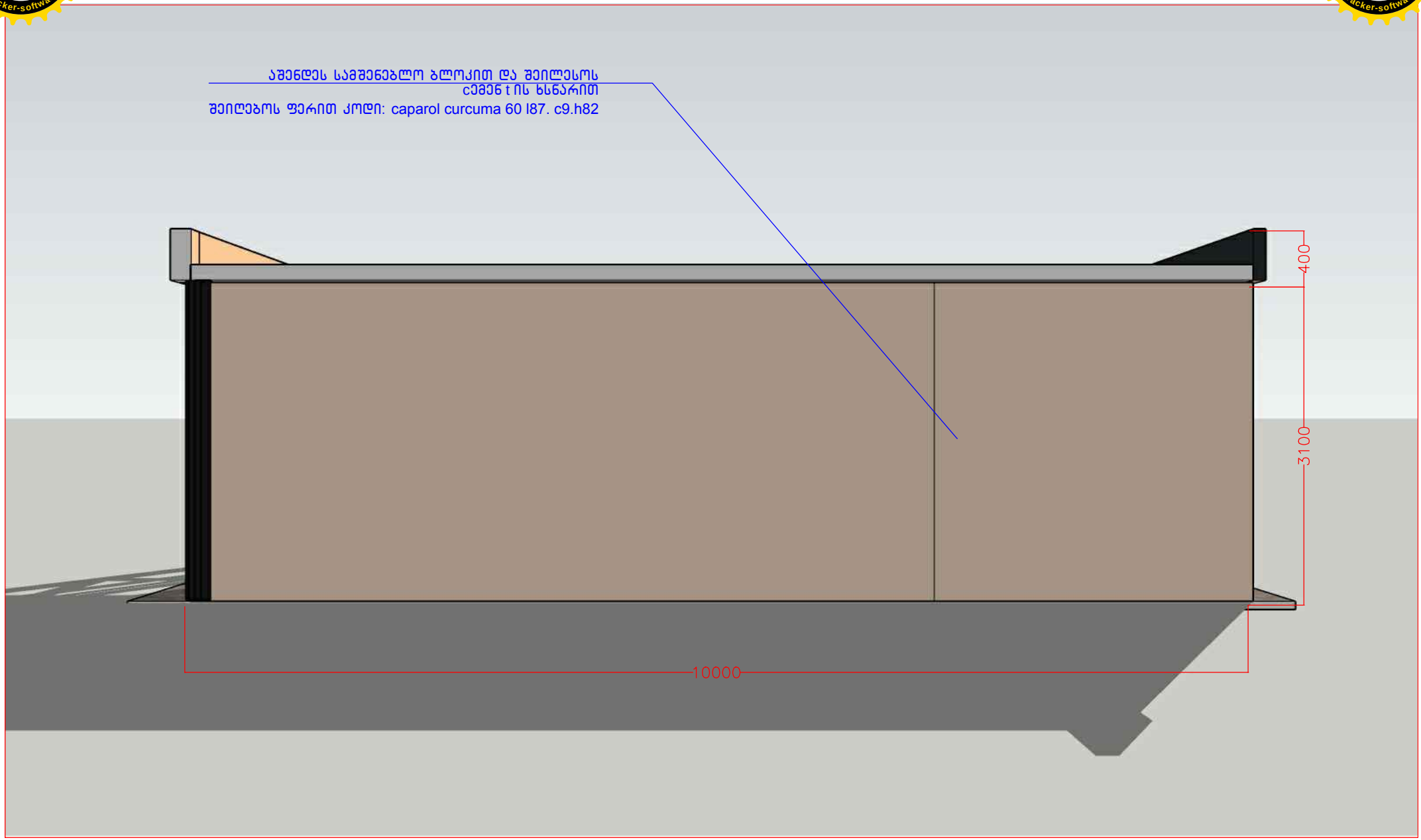

PDF-XChange Editor
Click to BUY NOW!
www.tracker-software.com

PDF-XChange Editor
Click to BUY NOW!
www.tracker-software.com



PDF-XChange Editor
Click to BUY NOW!
www.tracker-software.com
PDF-XChange Editor
Click to BUY NOW!
www.tracker-software.com

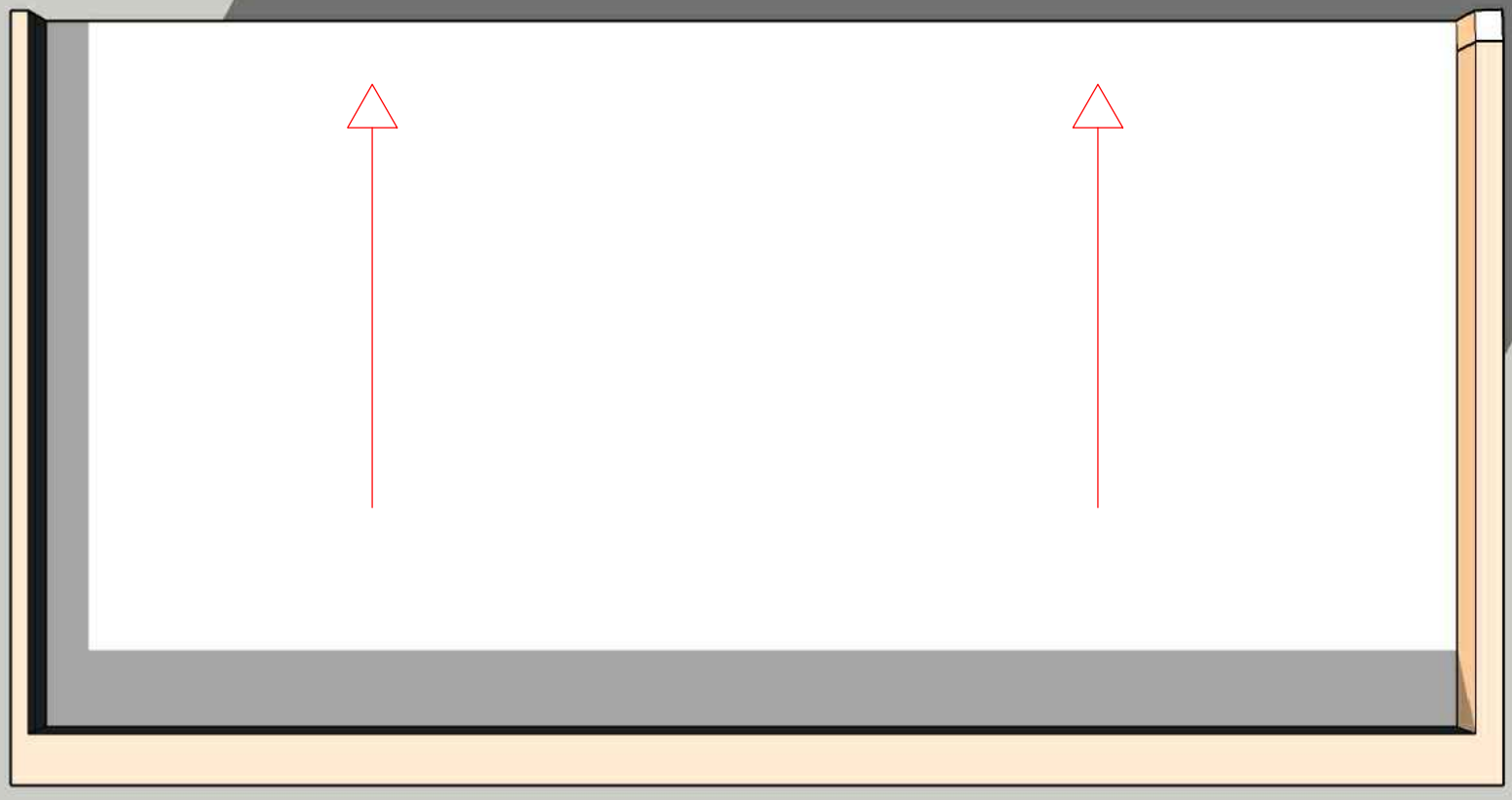

PDF-XChange Editor
Click to BUY NOW!
www.tracker-software.com

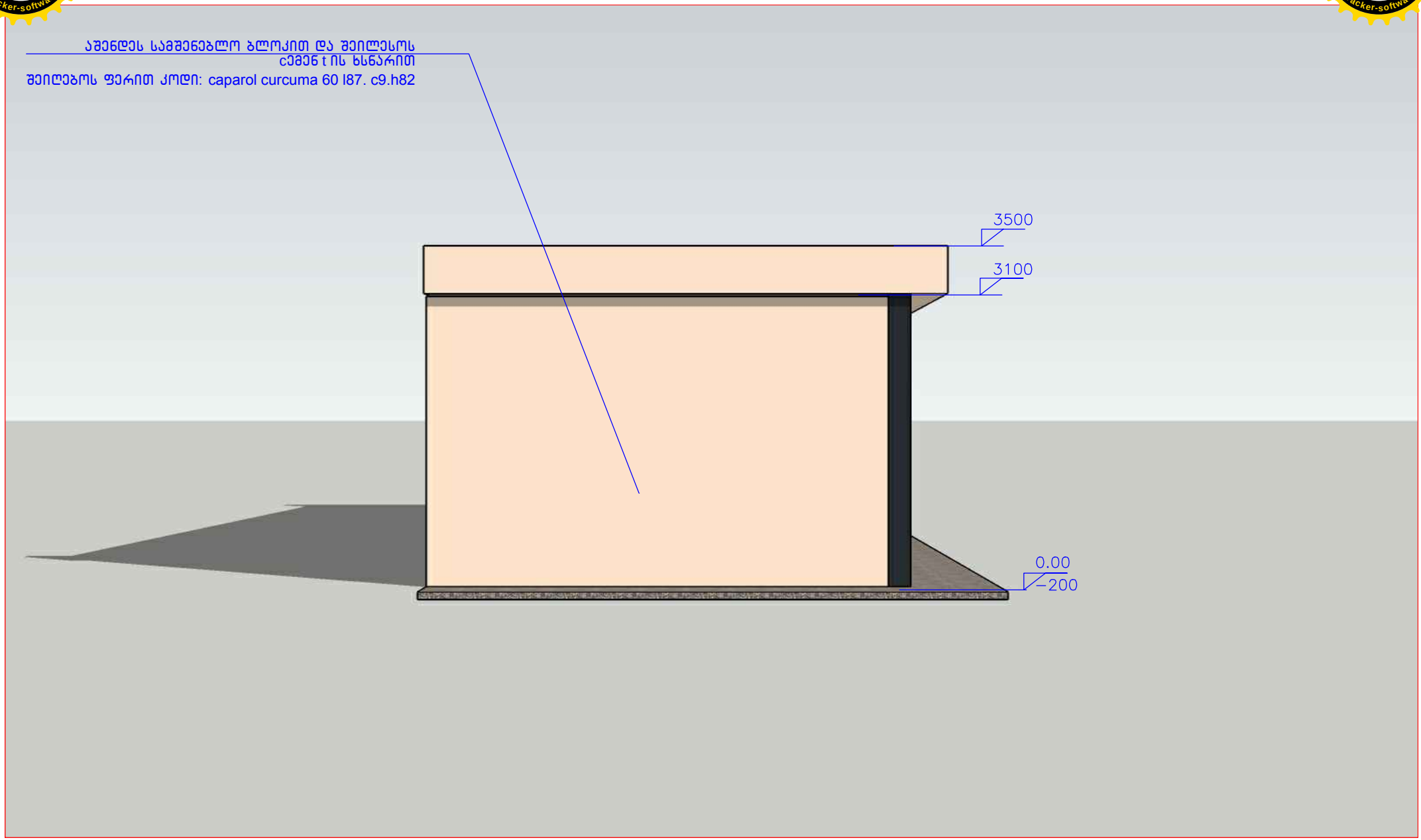

PDF-XChange Editor
Click to BUY NOW!
www.tracker-software.com

PDF-XChange Editor
Click to BUY NOW!
www.tracker-software.com

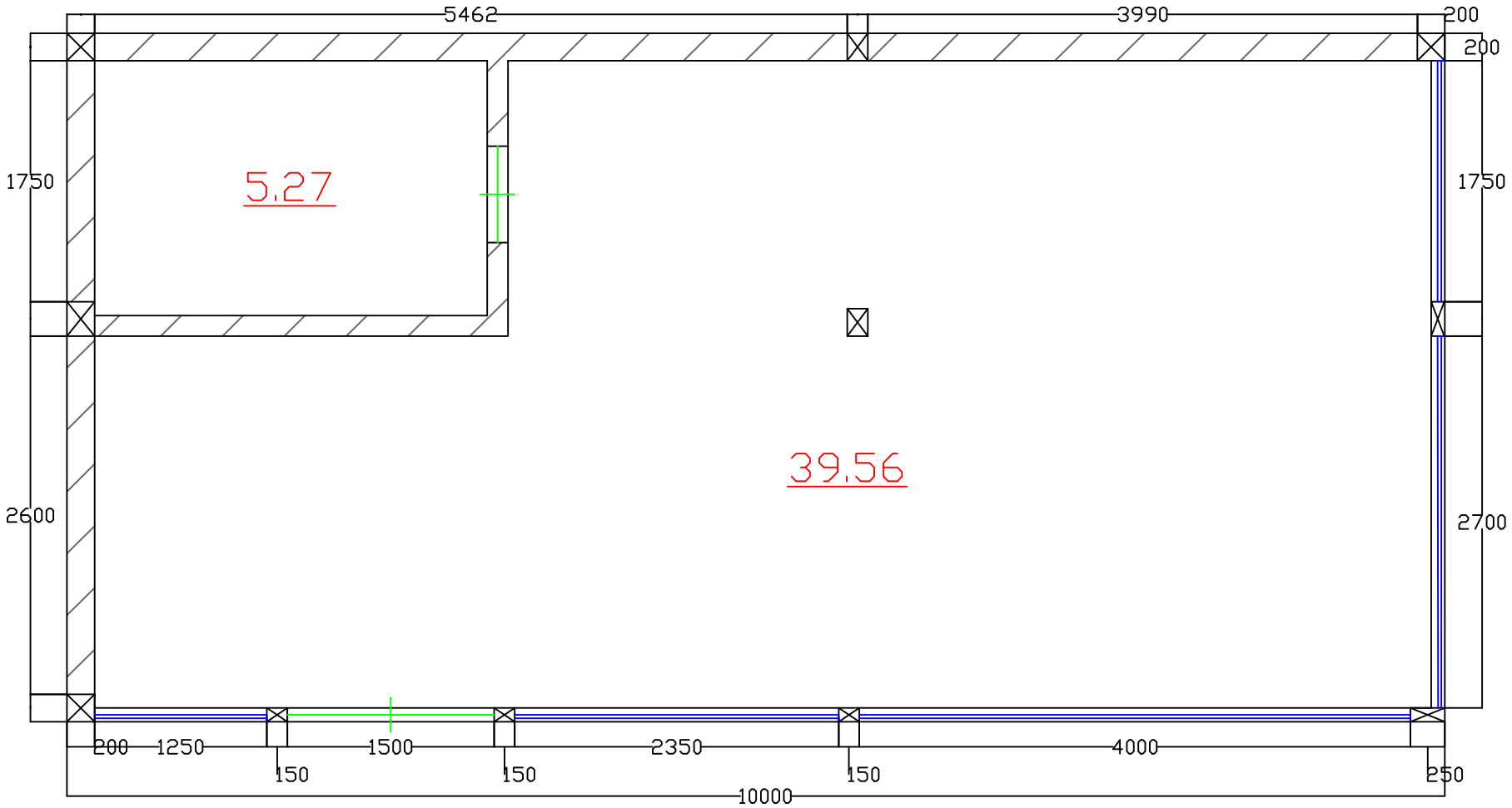

PDF-XChange Editor
Click to BUY NOW!
www.tracker-software.com

საკადასტრო გეგმა

საჯარო რეესტრის ერო...
სააგე...

საკადასტრო კოდი:	**01.17.10.005.075**	ნაკვეთის დანიშნულება:	**არასახოფლო სამეურნეო**
განცხადების ნომერი:	**882022885214**	ფართობი:	**1173 კვ.მ (WGS 84 / UTM zone 38N)**
მომზადების თარიღი:	**30/11/2022**		

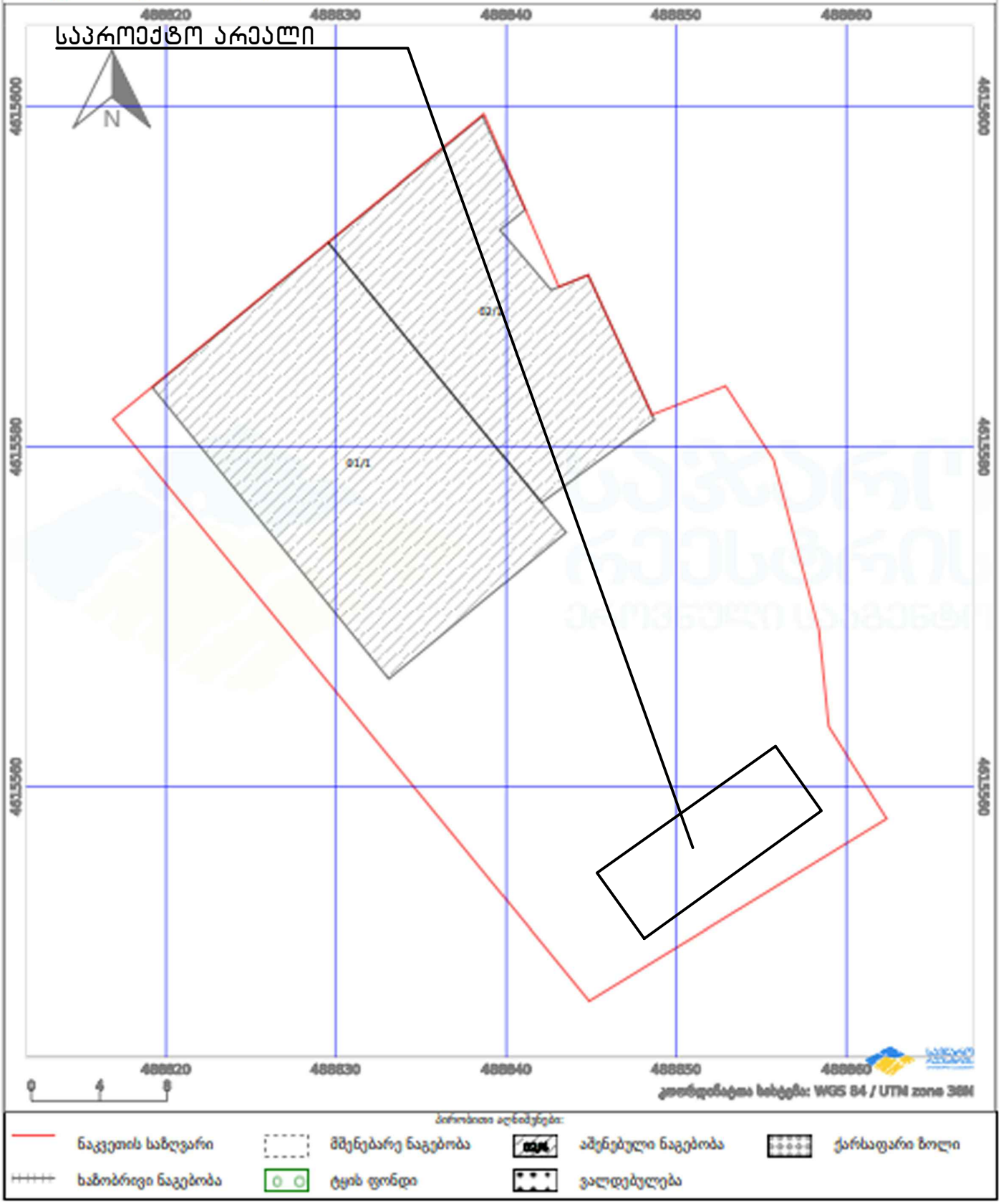

PDF-XChange Editor
Click to BUY NOW!
www.tracker-software.com



PDF-XChange Editor
Click to BUY NOW!
www.tracker-software.com

მიწის (უძრავი ქონების) საკადასტრო კოდი N 01.17.10.005.075

ამონაწერი საჯარო რეესტრიდან

განცხადების რეგისტრაცია
N 882022885214 - 24/11/2022 10:18:55

მომზადების თარიღი
30/11/2022 18:27:51

საკუთრების განყოფილება

ზონა	სექტორი	კვარტალი	ნაკვეთი
თბილისი	ისანი		
01	**17**	**10**	**005/075**

მისამართი: ქალაქი თბილისი, შანდორ პეტეფის ქუჩა, N 3

ნაკვეთის საკუთრების ტიპი: საკუთრება
ნაკვეთის დანიშნულება: არასასოფლო სამეურნეო
დაზუსტებული ფართობი: 1173.00 კვ.მ.
ნაკვეთის წინა ნომერი: **01.17.10.005.064;**
შენობა-ნაგებობის ჩამონათვალი: N1 (კომერციული ფართი) - 279.80 კვ.მ. და N2 (კომერციული ფართი) -184 კვ.მ.
შენობა-ნაგებობების საერთო ფართი: 463.80 კვ.მ.

მესაკუთრის განყოფილება

განცხადების რეგისტრაცია : ნომერი 882022885214 , თარიღი 24/11/2022 10:18:55
უფლების რეგისტრაცია: თარიღი 30/11/2022

უფლების დამადასტურებელი დოკუმენტი:

- სანოტარო აქტი შპს "თაზო"-ს რეორგანიზაციის (ნატურით გამოყოფის გზით) შესახებ N1-1394 , დამოწმების თარიღი:06/03/2007 ,ნოტარიუსი პ. შენგელაია
- ბრძანება ბ-10/0122304435-17 , დამოწმების თარიღი:21/11/2022 , ქალაქ თბილისის მუნიციპალიტეტის მერიის მუნიციპალური ინსპექცია
- ბრძანება Nბ-19/011805453/-17 , დამოწმების თარიღი:18/04/2018 , ქალაქ თბილისის მუნიციპალიტეტის მერიის მეღამხელველობის საქალაქო სამსახური
- სანოტარო აქტი უძრავი ქონების საწესლებო კაპიტალში გადაცემის შესახებ N1-1396 , დამოწმების თარიღი:16/03/2007 ,ნოტარიუსი პ. შენგელაია

მესაკუთრეები:
შპს "თაკე" , ID ნომერი:206282128

მესაკუთრე:
შპს "თაკე"

აღწერა:

იპოთეკა

საგადასახადო გირავნობა:

რეგისტრირებული არ არის

სარგებლობა

PDF-XChange Editor
Click to BUY NOW!
www.tracker-software.com

PDF-XChange Editor
Click to BUY NOW!
www.tracker-software.com

განცხადების რეგისტრაცია ნომერი 882021690443 თარიღი 17/08/2021 09:52:17

უფლების რეგისტრაცია: თარიღი 21/08/2021

მოიჯარე: შპს "ევრო ბრენდი" 404979369;
საგანი:N1 (კომერციული ფართი) - 279.80 კვ.მ;
ვადა:3 წელი;

იჯარის ხელშეკრულება, დამოწმების თარიღი17/08/2021, საქართველოს იუსტიციის სამინისტროს საჯარო რეესტრის ეროვნული სააგენტო

ვალდებულება

ყადაღა/აკრძალვა:

რეგისტრირებული არ არის

მოვალეთა რეესტრი:

რეგისტრირებული არ არის

"ფიზიკური პირის მიერ 2 წლამდე ვადით საკუთრებაში არსებული მატერიალური აქტივის რეალიზაციისას, აგრეთვე საგადასახადო წლის განმავლობაში 1000 ლარის ან მეტი ღირებულების ქონების საჩუქრად მიღებისას საშემოსავლო გადასახადი გადახდას ექვემდებარება საანგარიშო წლის მომდევნო წლის 1 აპრილამდე, რის შესახებაც აღნიშნული ფიზიკური პირი იმავე ვადაში წარუდგენს დეკლარაციას საგადასახადო ორგანოს. აღნიშნული ვალდებულების შეუსრულებლობა წარმოადგენს საგადასახადო სამართალდარღვევას, რაც იწვევს პასუხისმგებლობას საქართველოს საგადასახადო კოდექსის XVIII თავის მიხედვით."

- დოკუმენტის ნამდვილობის გადამოწმება შესაძლებელია საჯარო რეესტრის ეროვნული სააგენტოს ოფიციალურ ვებ–გვერდზე www.napr.gov.ge;
- ამონაწერის მიღება შესაძლებელია ვებ–გვერდზე www.napr.gov.ge, ნებისმიერ ტერიტორიულ სარეგისტრაციო სამსახურში, იუსტიციის სახლებსა და სააგენტოს ავტორიზებულ პირებთან;
- ამონაწერში ტექნიკური ხარვეზის აღმოჩენის შემთხვევაში დაგვიკავშირდით: 2 405405 ან პირადად შეავსეთ განაცხადი ვებ–გვერდზე;
- კონსულტაციის მიღება შესაძლებელია იუსტიციის სახლის ცხელ ხაზზე 2 405405;
- საჯარო რეესტრის თანამშრომელთა მხრიდან უკანონო ქმედების შემთხვევაში დაგვიკავშირდით ცხელ ხაზზე: 2 405405
- თქვენთვის საინტერესო ნებისმიერ საკითხთან დაკავშირებით მოგვწერეთ ელ-ფოსტით: info@napr.gov.ge

PDF-XChange Editor
Click to BUY NOW!
www.tracker-software.com

საკადასტრო გეგმა

საჯარო რეესტრის ეროვნული სააგენტო

საკადასტრო კოდი: **01.17.10.005.075**

განცხადების ნომერი: **882022885214**

მომზადების თარიღი: **30/11/2022**

ნაკვეთის დანიშნულება: **არასასოფლო სამეურნეო**

ფართობი: **1173 კვ.მ (WGS 84 / UTM zone 38N)**

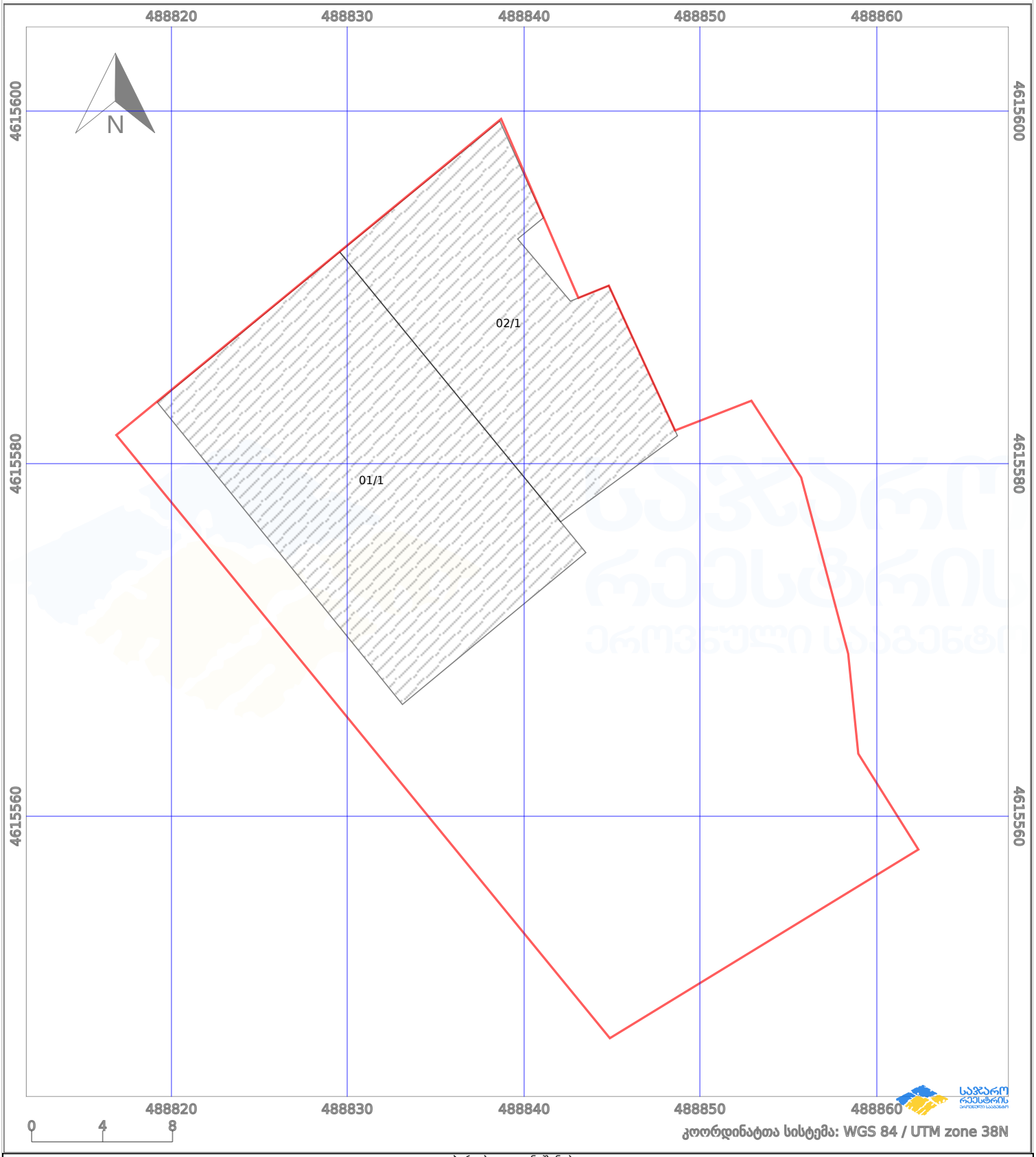

პირობითი აღნიშვნები:

ნაკვეთის საზღვარი

მშენებარე ნაგებობა

02/4 აშენებული ნაგებობა

ქარსაფარი ზოლი

ხაზობრივი ნაგებობა

ტყის ფონდი

ვალდებულება