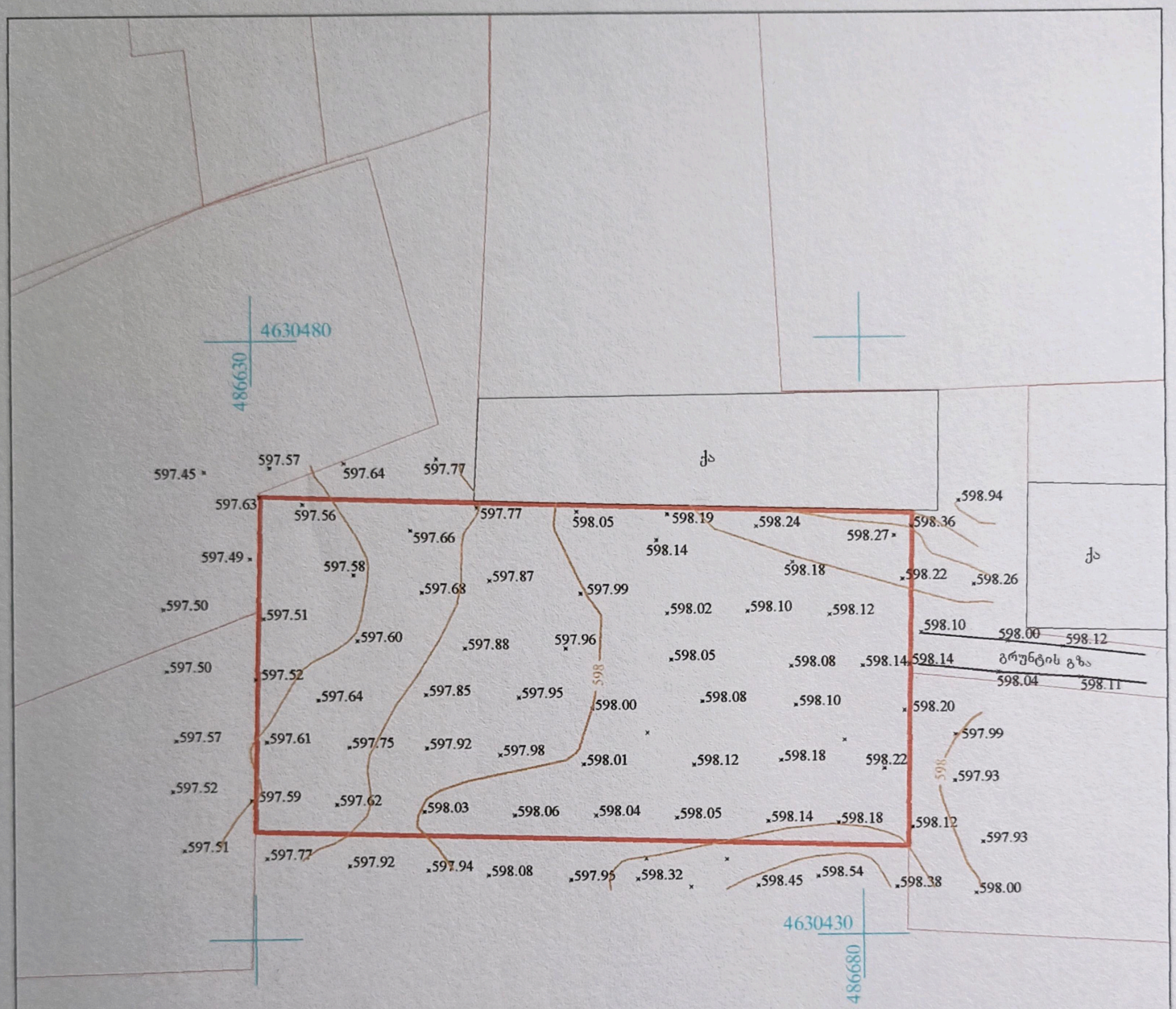



მისამართი: ქ. თბილისი, სოფელი გლდანი, წყაროს ქ. №19ა (ს/კ 72.13.24.349 ნაკვეთის შართი-1500 კვ.მ.)

არსებულ ხორგებელი შენობა
საცხოვრებელი შენობა
შენებადი ნაგებობა
შარდენილი
ბორდიური
დრობე
ქვიშელი
რკინიგზა
მაღალი ძაბვის ელექტრო გადამცემი ხაზი
ხეები
საველეგადაღებული გები
რეზერვუარი
ხატრანსფორმატორი
რკალიები
UTM (საერთაშორისო) სისტემის კოორდინატები

შ.პ.ს. „გეოკადასტრი 2008“		
დირექტორი		ნ. მარტაშვილი
შეასრულა		გ. გარიშვილი
მასშტაბი 1:500	გაიცა: 26.03.2023	

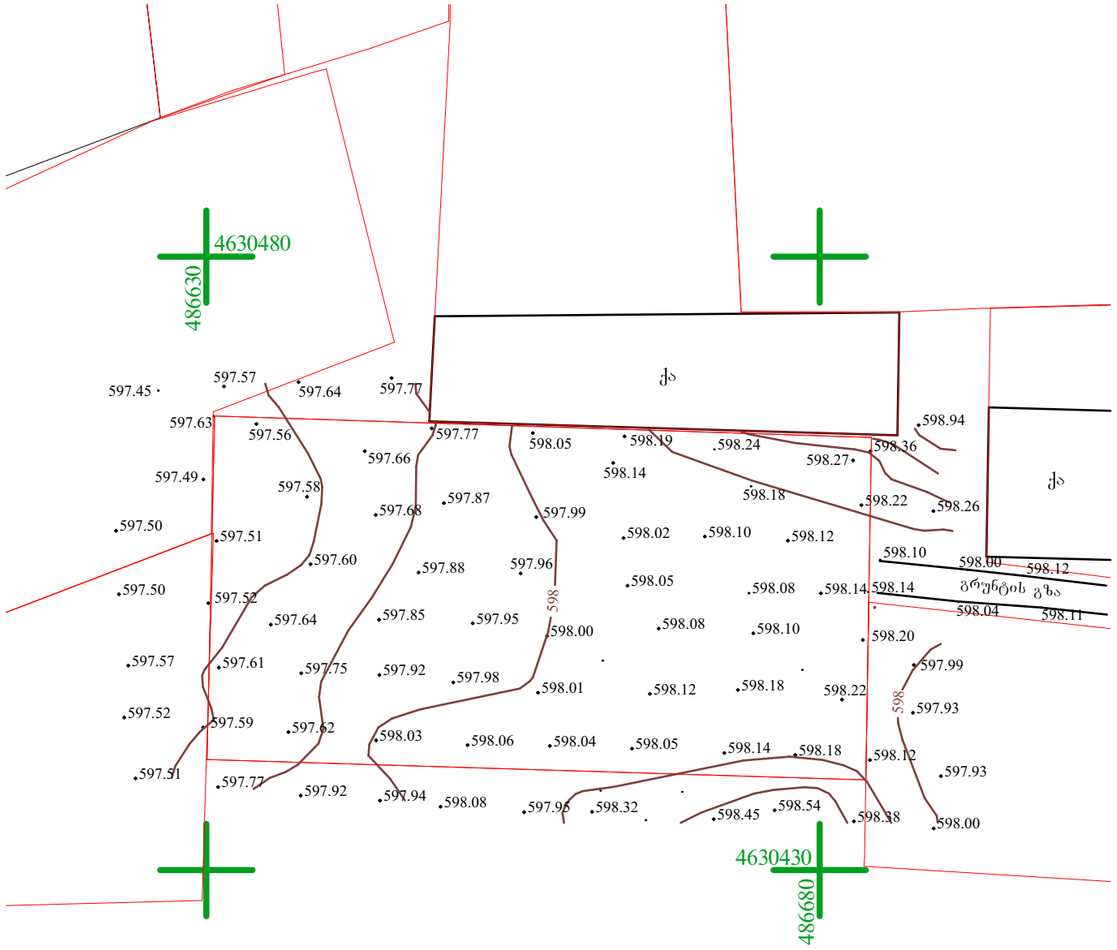

პირობითი ნიშნები

- მიწის ნაკვეთის საზღვარი
- ბეტონი
- ბლოკი
- +0.100 მოპირკეთებული ზედაპირის ნიშნული
- +0.000 სტრუქტურული ზედაპირის ნიშნული

0,00=598,00

TSOMAIA ARCHITECTS

დამკვეთი	შ.პ.ს. "თორნიჯორჯია"
მისამართი	სოფ. გლდანი წყაროს ქ. 19ა
პროექტის სახელი	
ხის სამძრო	

მასშტაბი	ნახაზის დასახელება	
1:500	ზოგადი ტოპოგრაფიული გეგმა	
სტადია	ფურცლის №	ფურცლები
მ.პ.	A.01.2.5	33

შემსრულებელი	შ.პ.ს. "ჰელიქსი" 404855992	
თანამდებობა	გვარი	ხელმოწერა
დირექტორი	ვ. ცომაია	
მთ.არქიტექტორი	ვ. ცომაია	

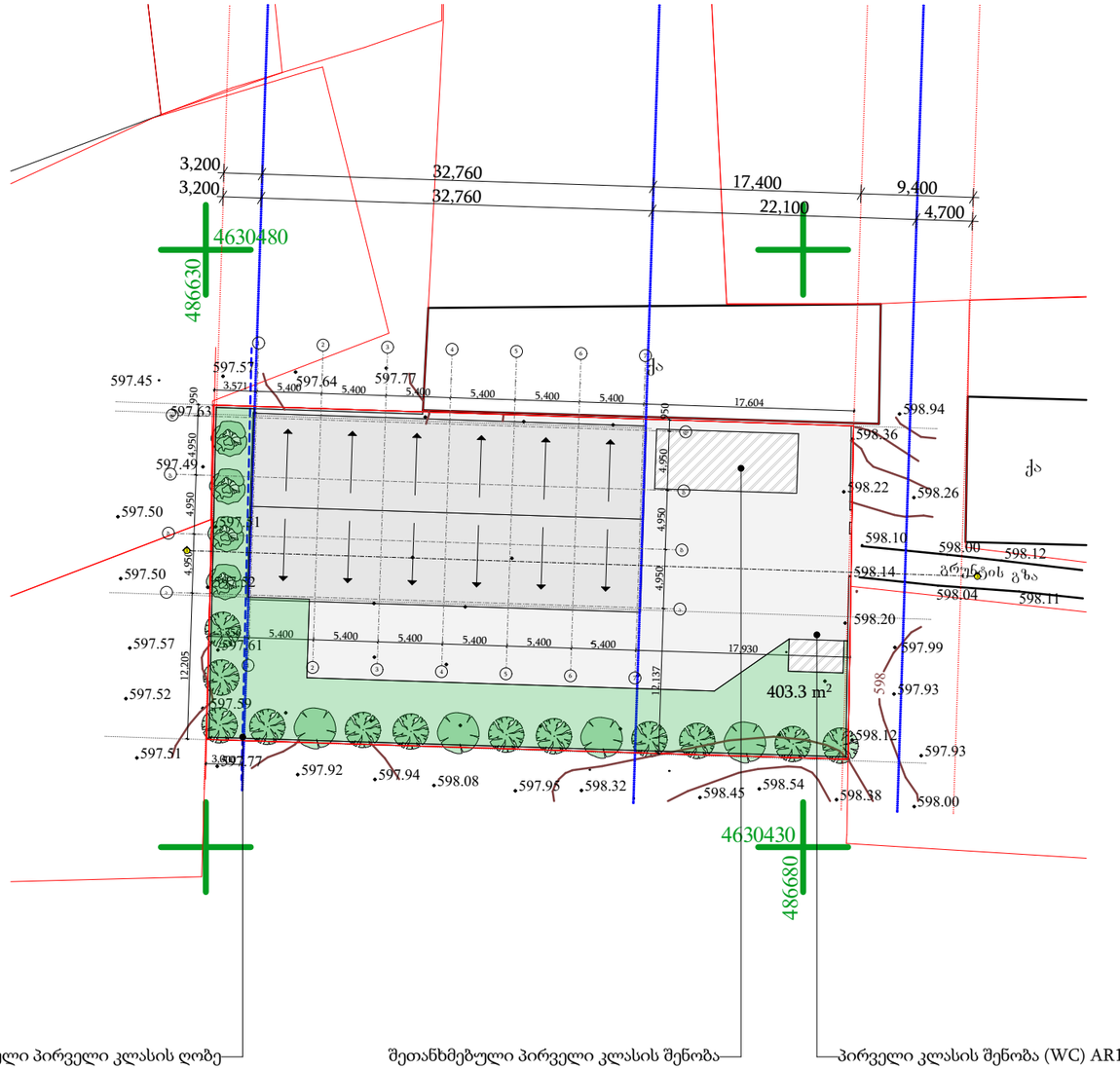

შეთანხმებული პირველი კლასის ღობე

შეთანხმებული პირველი კლასის შენობა

პირველი კლასის შენობა (WC) AR1971523

პირობითი ნიშნები

მიწის ნაკვეთის საზღვარი

ბეტონი

ბლოკი

+0.100 მოპირკეთებული ზედაპირის ნიშნული

+0.000 სტრუქტურული ზედაპირის ნიშნული

0,00=598,00

TSOMAIA ARCHITECTS

დამკვეთი	შ.პ.ს. "თორიშორჯია"
მისამართი	სოფ. გლდანი წყაროს ქ. 19ა
პროექტის სახელი	
ხის სამეჯრო	

მასშტაბი	ნახაზის დასახელება	
1:500	ზოგადი გენ-გეგმა	
სტადია	ფურცლის №	ფურცლები
მ.პ.	A.01.2.6	33

შემსრულებელი	შ.პ.ს. "ჰელიქსი" 404855992	
თანამდებობა	გვარი	ხელმოწერა
დირექტორი	ვ. ცომაია	
მთ.არქიტექტორი	ვ. ცომაია	