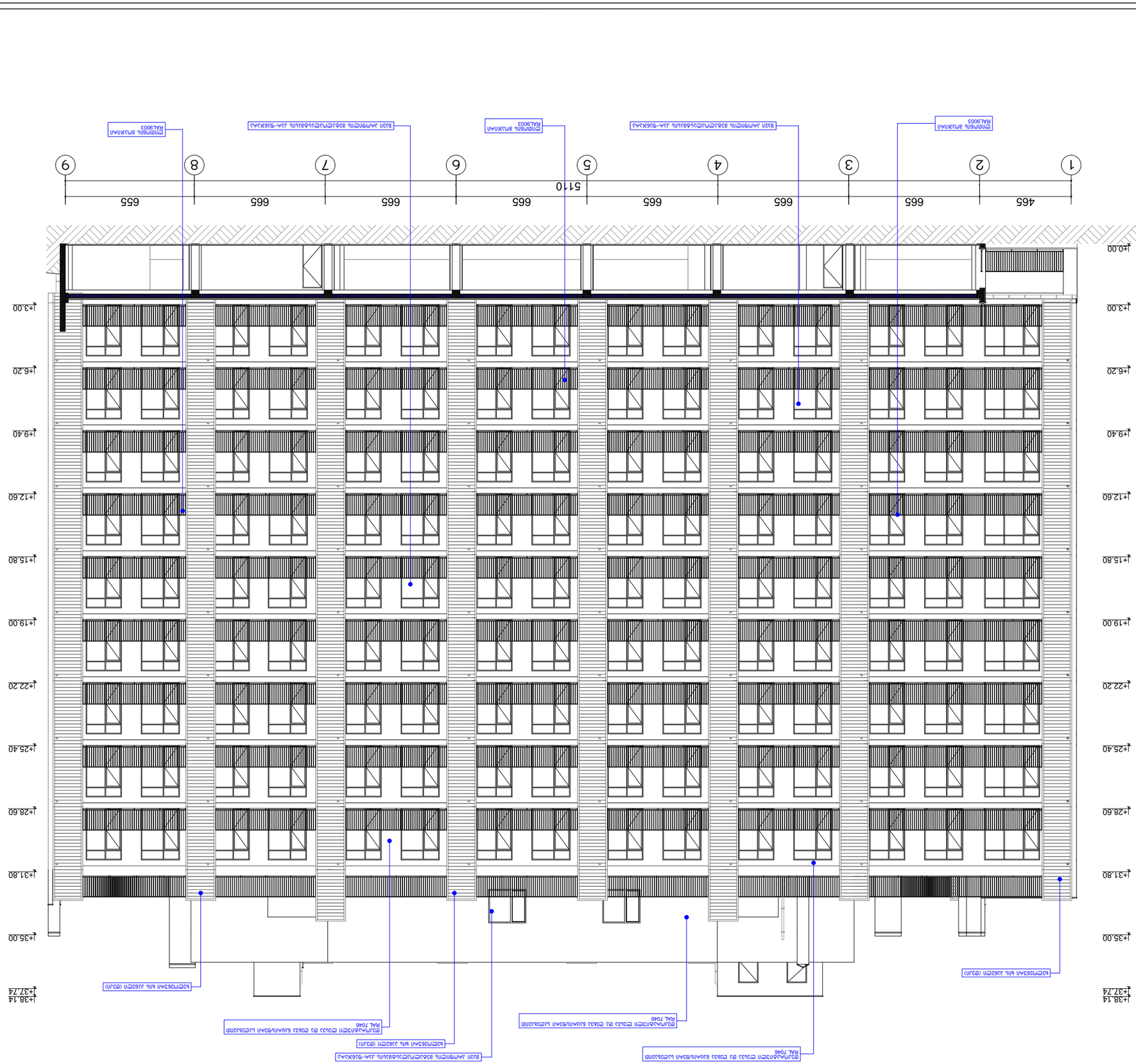

фрагмент А3

Экспликация заполнений проемов

Поз.	Наименование	Кол.	Примечание
1	Дверь металлическая	1	
2	Окно	1	
3	Окно	-	
4	Окно	-	
5	Окно	1	
6	Окно	1	
7	Окно	1	
8	Окно	1	
9	Окно	1	
10	Дверь металлическая	1	

Масштаб	Формат	Дата
1:200	А.02.3	6/13/2023

Стадия	Лист	Листов
Р	1	1

Общество с ограниченной ответственностью «Архитектурное бюро «Проект»

Жилой дом по ул. Ленина, 125 в г. Нижнекамске

Фасад 1-8

Согласовано

Инв. № подл. | Подпись и дата | Взам. инв. №

Условные обозначения

- Линия контура здания
- Линия рельефа
- Линия цоколя
- Линия карниза
- Линия парапета
- Линия ограждения кровли
- Линия ограждения балкона
- Линия ограждения лоджии
- Линия ограждения террасы
- Линия ограждения крыльца
- Линия ограждения пандуса
- Линия ограждения лестницы
- Линия ограждения площадки
- Линия ограждения тротуара
- Линия ограждения газона
- Линия ограждения цветника
- Линия ограждения клумбы
- Линия ограждения бордюра
- Линия ограждения поребрика
- Линия ограждения бетонного
- Линия ограждения металлического
- Линия ограждения деревянного
- Линия ограждения пластикового
- Линия ограждения стеклянного
- Линия ограждения сетчатого
- Линия ограждения решетчатого
- Линия ограждения перильного
- Линия ограждения ограждения
- Линия ограждения ограждения
- Линия ограждения ограждения



ფორმატი A3

პირობითი აღნიშვნები

- საკადასტრო საზღვარი
- საცხოვრებელი ჯგუფი
- სავაჭრო ჯგუფი
- საქმიანი ჯგუფი
- სასაწყობე ჯგუფი
- დამხმარე ჯგუფი
- გასასვლელამდე სავალი მანძილი
- მისაწვდომი სვლა-გეზი
- კედლის ხანძარმედეგობის ხარისხი 1 საათი
- კედლის ხანძარმედეგობის ხარისხი 2 საათი
- გასასვლელი
- ხელის ცეცხლმაქრი
- სახანძრო მილდგარი
- ხელით სამართავი განგაშის კოლოფი
- გასასვლელის საავარიო განათება
- სახანძრო ჰიდრანტი
- კვამლის აღმომჩენი
- კვამლზე მორეაგირე მაუწყებელი
- ავტოსაშხეფი
- ცეცხლის აღმომჩენი
- სასმელი წყლის დისპენსერი
- გზა კიბის საკომუნიკაციო სისტემა
- ჭრილის ხაზი
- X.XXX X.XXX — იატაკის მოპირკეთებული ზედაპირის ნიშნული; იატაკის საპროექტო ნიშნული
- XXX / XX / XX მ² — ოთახის/სივრცის დასახელება; ოთახის/სივრცის ფართობი; ოთახის/სივრცის ნომერი
- XX / დ.დ - XX — დაკავებულობის ჯგუფი/ქვეჯგუფი; დაკავებულობის დატვირთვა

დაკავებულობა

ტ.ე.მ

მრავალბინიანი საცხოვრებელი სახლი

ქ. თბილისი. გლდანის რაიონში, გლდანის I მიკრორაიონსა და მუხიანის I მიკრორაიონს შორის არსებული ტერიტორია ს/კ 01.11.13.001.125

არქიტექტურული ნაწილი / სტადია - პროექტი

ფასადი "8-1"

მთ. არქიტექტორი	ა. ლომსაძე	
ავტორი	რ. ებრალიძე	
ავტორი	-	
ავტორი	-	

მასშტაბი	ფურცელი	თბილისი
1:200	A.02.4	6/13/2023

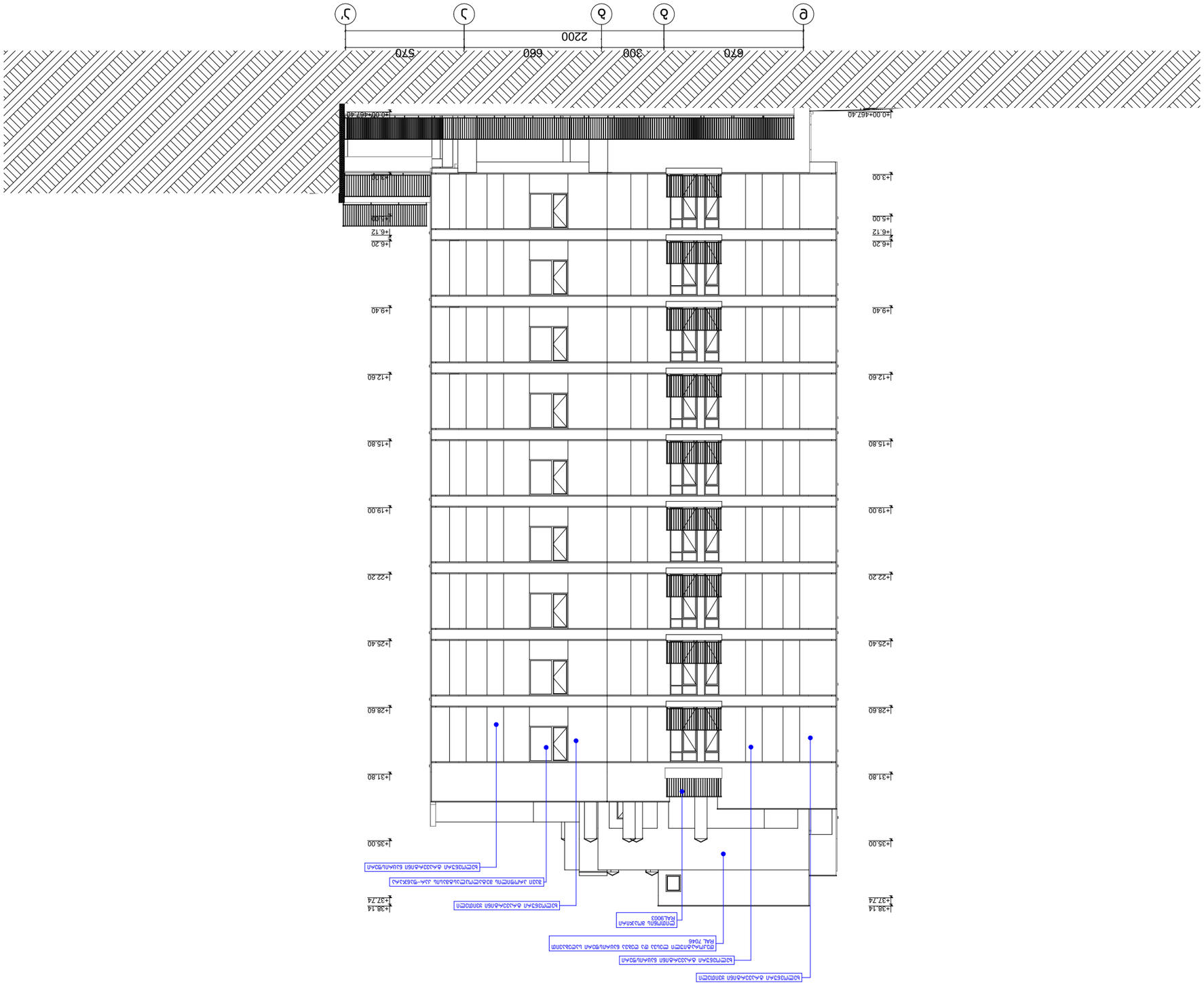

1:200	А.02.5	6/13/2023
Фазовый план	Фасад	Спецификация

Заместитель начальника	Ф. Ф. Фамилия	
Главный специалист	Ф. Ф. Фамилия	
Главный специалист	-	
Главный специалист	-	

Стадия	Лист
Р	1

Общество с ограниченной ответственностью «Специализированный застройщик «Инвестиционно-строительная компания «Ленинградская область»

Многоквартирный жилой дом № 1 (№ 2 по генплану) со встроенными помещениями общественного назначения, расположенный по адресу: Ленинградская область, Всеволожский муниципальный район, Свердловское городское поселение, г.п. Свердлово, ул. Шоссейная, участок 1

Фасад 1-3

Формат А3

Инв. № подл.	Подпись и дата
Взам. инв. №	
Инв. № дубл.	
Подпись и дата	

Условные обозначения

- Граница земельного участка
- Граница зоны с особыми условиями использования территории
- Граница зоны планируемого размещения объекта капитального строительства
- Граница зоны планируемого размещения линейного объекта
- Граница зоны планируемого размещения объекта капитального строительства, подлежащего реконструкции в связи с изменением его местоположения
- Граница зоны планируемого размещения линейного объекта, подлежащего реконструкции в связи с изменением его местоположения
- Граница территории объекта культурного наследия
- Граница территории выявленного объекта культурного наследия
- Граница территории, в отношении которой утвержден проект планировки территории
- Граница территории, в отношении которой утвержден проект межевания территории
- Красные линии
- Линии отступа от красных линий
- Линии регулирования застройки
- Границы зон действия публичных сервитутов
- Границы зон действия частных сервитутов
- Границы зон с особыми условиями использования территории
- Границы территорий общего пользования
- Границы территорий, занятых объектами капитального строительства
- Границы территорий, предназначенных для размещения объектов капитального строительства
- Границы территорий, предназначенных для размещения линейных объектов
- Границы территорий, подлежащих комплексному развитию
- Границы территорий, подлежащих реабилитации
- Границы территорий, подлежащих сносу
- Границы территорий, подлежащих изъятию для государственных или муниципальных нужд
- Границы территорий, на которых расположены объекты, подлежащие сносу
- Границы территорий, на которых расположены объекты, подлежащие изъятию для государственных или муниципальных нужд
- Границы территорий, на которых расположены объекты, подлежащие реконструкции
- Границы территорий, на которых расположены объекты, подлежащие реконструкции в связи с изменением их местоположения
- Границы территорий, на которых расположены объекты, подлежащие реконструкции в связи с изменением их местоположения, подлежащие изъятию для государственных или муниципальных нужд
- Границы территорий, на которых расположены объекты, подлежащие реконструкции в связи с изменением их местоположения, подлежащие сносу
- Границы территорий, на которых расположены объекты, подлежащие реконструкции в связи с изменением их местоположения, подлежащие изъятию для государственных или муниципальных нужд, подлежащие сносу
- Границы территорий, на которых расположены объекты, подлежащие реконструкции в связи с изменением их местоположения, подлежащие изъятию для государственных или муниципальных нужд, подлежащие сносу, подлежащие реабилитации
- Границы территорий, на которых расположены объекты, подлежащие реконструкции в связи с изменением их местоположения, подлежащие изъятию для государственных или муниципальных нужд, подлежащие сносу, подлежащие реабилитации, подлежащие комплексному развитию
- Границы территорий, на которых расположены объекты, подлежащие реконструкции в связи с изменением их местоположения, подлежащие изъятию для государственных или муниципальных нужд, подлежащие сносу, подлежащие реабилитации, подлежащие комплексному развитию, подлежащие изъятию для государственных или муниципальных нужд
- Границы территорий, на которых расположены объекты, подлежащие реконструкции в связи с изменением их местоположения, подлежащие изъятию для государственных или муниципальных нужд, подлежащие сносу, подлежащие реабилитации, подлежащие комплексному развитию, подлежащие изъятию для государственных или муниципальных нужд, подлежащие сносу
- Границы территорий, на которых расположены объекты, подлежащие реконструкции в связи с изменением их местоположения, подлежащие изъятию для государственных или муниципальных нужд, подлежащие сносу, подлежащие реабилитации, подлежащие комплексному развитию, подлежащие изъятию для государственных или муниципальных нужд, подлежащие сносу, подлежащие реабилитации
- Границы территорий, на которых расположены объекты, подлежащие реконструкции в связи с изменением их местоположения, подлежащие изъятию для государственных или муниципальных нужд, подлежащие сносу, подлежащие реабилитации, подлежащие комплексному развитию, подлежащие изъятию для государственных или муниципальных нужд, подлежащие сносу, подлежащие реабилитации, подлежащие комплексному развитию
- Границы территорий, на которых расположены объекты, подлежащие реконструкции в связи с изменением их местоположения, подлежащие изъятию для государственных или муниципальных нужд, подлежащие сносу, подлежащие реабилитации, подлежащие комплексному развитию, подлежащие изъятию для государственных или муниципальных нужд, подлежащие сносу, подлежащие реабилитации, подлежащие комплексному развитию, подлежащие изъятию для государственных или муниципальных нужд
- Границы территорий, на которых расположены объекты, подлежащие реконструкции в связи с изменением их местоположения, подлежащие изъятию для государственных или муниципальных нужд, подлежащие сносу, подлежащие реабилитации, подлежащие комплексному развитию, подлежащие изъятию для государственных или муниципальных нужд, подлежащие сносу, подлежащие реабилитации, подлежащие комплексному развитию, подлежащие изъятию для государственных или муниципальных нужд, подлежащие сносу
- Границы территорий, на которых расположены объекты, подлежащие реконструкции в связи с изменением их местоположения, подлежащие изъятию для государственных или муниципальных нужд, подлежащие сносу, подлежащие реабилитации, подлежащие комплексному развитию, подлежащие изъятию для государственных или муниципальных нужд, подлежащие сносу, подлежащие реабилитации, подлежащие комплексному развитию, подлежащие изъятию для государственных или муниципальных нужд, подлежащие сносу, подлежащие реабилитации
- Границы территорий, на которых расположены объекты, подлежащие реконструкции в связи с изменением их местоположения, подлежащие изъятию для государственных или муниципальных нужд, подлежащие сносу, подлежащие реабилитации, подлежащие комплексному развитию, подлежащие изъятию для государственных или муниципальных нужд, подлежащие сносу, подлежащие реабилитации, подлежащие комплексному развитию, подлежащие изъятию для государственных или муниципальных нужд, подлежащие сносу, подлежащие реабилитации, подлежащие комплексному развитию
- Границы территорий, на которых расположены объекты, подлежащие реконструкции в связи с изменением их местоположения, подлежащие изъятию для государственных или муниципальных нужд, подлежащие сносу, подлежащие реабилитации, подлежащие комплексному развитию



ფორმატი A3

პირობითი აღნიშვნები

- საკადასტრო საზღვარი
- სასხოვრებელი ჯგუფი
- სავაჭრო ჯგუფი
- საქმიანი ჯგუფი
- სასაწყობე ჯგუფი
- დამხმარე ჯგუფი
- გასასვლელამდე სავალი მანძილი
- მისავლომი სვლა-გეზი
- ქედლის ხანძარმედეგობის ხარისხი 1 საათი
- ქედლის ხანძარმედეგობის ხარისხი 2 საათი
- გასასვლელი
- ხელის ცეცხლგაჩარი
- სახანძრო მილდგარი
- ხელით სამართავი განგაშის კოლოფი
- გასასვლელის საევარიო განათება
- სახანძრო კიდრანტი
- ქვაბლის აღმომჩენი
- ქვაბლზე მორეაგირე მაუწყებელი
- ავტომამხეფი
- ცეცხლის აღმომჩენი
- სასმელი წყლის დისპენსერი
- გზა კიბის საკომუნიკაციო სისტემა
- ჭრილის ხაზი
- x.xxx x.xxx იატაკის მეორე-ნომერაული ზედაპირის ნიშნული
- იატაკის საანგარიშო ნიშნული
- ღობისწინების ფასადება
- ღობისწინების ფარდები
- ღობის ნიშნული
- დაცვებულობის ჯგუფიცვეგეზეფი
- დაცვებულობის ფაგებიდება

დაკავებელობა

ტ.პ.მ

მიკვლებინიანი სასხოვრებელი სახლი

ქ. თბილისი, ბედნის ჩაიონში, ბედნის I მიკროჩაიონსა და მეხიანის I მიკროჩაიონს შორის არსებული ტერიტორია ს/ნ 01.11.13.001.125

არქიტექტორული ნაწილი / სტადია - პროექტი

ფასადი "ა-გ"

მთ. არქიტექტორი	ა. ღომბაძე	
ავტორი	ჩ. ებრაიძე	
ავტორი	-	
ავტორი	-	

მასშტაბი	ფურცელი	თარიღი
1:200	A.02.6	6/13/2023

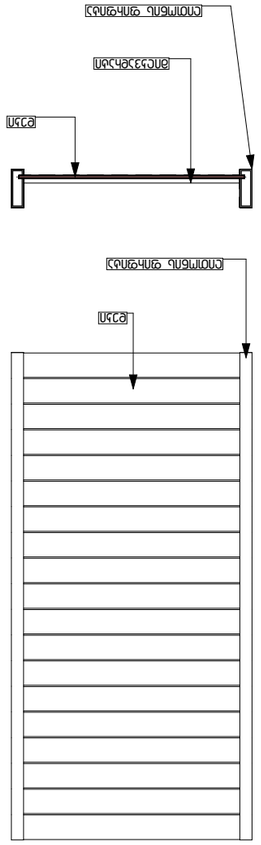

Фундамент ленточный сборный под наружную стену



Фундамент ленточный сборный под внутреннюю несущую стену

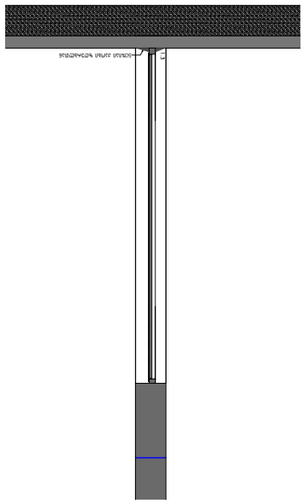

Фундамент ленточный сборный под внутреннюю самонесущую стену

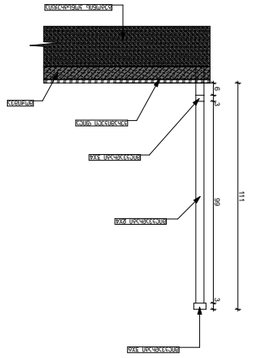

Фундамент ленточный сборный под наружную стену

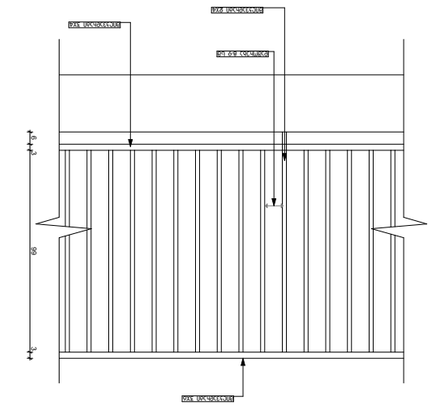

Фундамент ленточный сборный под внутреннюю несущую стену

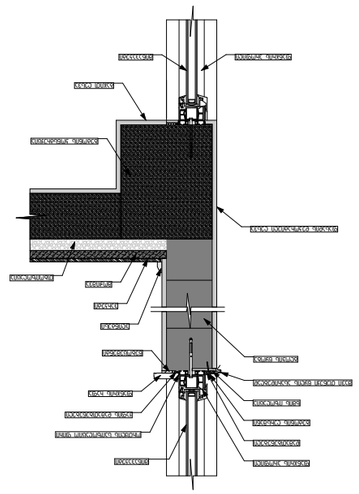

Фундамент ленточный сборный под внутреннюю самонесущую стену

Фундамент ленточный сборный под наружную стену

Фундамент ленточный сборный под внутреннюю несущую стену

Фундамент ленточный сборный под внутреннюю самонесущую стену

Альбом	Чертежи КЖ	1:80.54
Лист	Фундамент	Ф.02.9
Листов	-	6/3/2023
Инв. №	-	
Изм.	Кол. уч.	Лист № док.	Подп.	Дата

Гип. Гайнуллин Р.Р.

Рук. проекта Сафиуллин Р.Р.

Н. контр. Гайнуллин Р.Р.

Гип. Сафиуллин Р.Р.

Фундамент ленточный сборный под наружную стену

Фундамент ленточный сборный под внутреннюю несущую стену

Фундамент ленточный сборный под внутреннюю самонесущую стену

Фундамент ленточный сборный под наружную стену

Фундамент ленточный сборный под внутреннюю несущую стену

Фундамент ленточный сборный под внутреннюю самонесущую стену

Инв. № подл. | Подп. и дата | Взам. инв. №

Общество с ограниченной ответственностью "Проектно-конструкторское бюро "Гайнуллин и Сафиуллин"

Альбом чертежей конструкций железобетонных

Альбом чертежей конструкций железобетонных

Стадия | Лист | Листов

Р | 1 | 1

Формат А3

Копировал

	פרופיל מסגרת-ציר נתלה בתוך מסגרת (נראה)
	מסגרת חיצונית
	ציפוי נתלה מחומר מרוכב מחיצות וחיפוי קירות בגוון RAL7046
	ציפוי נתלה מחומר מרוכב מחיצות וחיפוי קירות
	חיפוי קירות מחומר מרוכב מחיצות וחיפוי קירות
	ציפוי נתלה מחומר מרוכב מחיצות וחיפוי קירות
	חיפוי קירות מחומר מרוכב מחיצות וחיפוי קירות
	ציפוי נתלה מחומר מרוכב מחיצות וחיפוי קירות

1:80.54	A.02.8
6/3/2023	תוכנית

301. לוח מחיצות וחיפוי	3. סימון גבולות
גבעול	ח. יציאה מגג
גבעול	-
גבעול	-

הערות לגבי מפרט / גבעול - יחידת מידה
מפרט טכני מיוחד לפרויקט זה
1. תוכנית. אדריכל: אחיזרח, אדריכלים ו מתכננים בע"מ מתכננת: אחיזרח, אדריכלים ו מתכננים בע"מ עיר: תל אביב מספר פרויקט: 01.11.13.001.185
תוכנית מבנה לשימוש ציבורי ומסחרי