ტოპოგრაფიული გადაღება

მასშტაბი 1:500

მისამართი: ქ. თბილისი, ნინო ჩხეიძის ქუჩა №28/7
საკ. კოდი: 01.16.06.052.012

ფართობი: 231 მ²

სარგებლობის ფორმა: ქირაზე საკუთრება



პირობითი ნიშნები

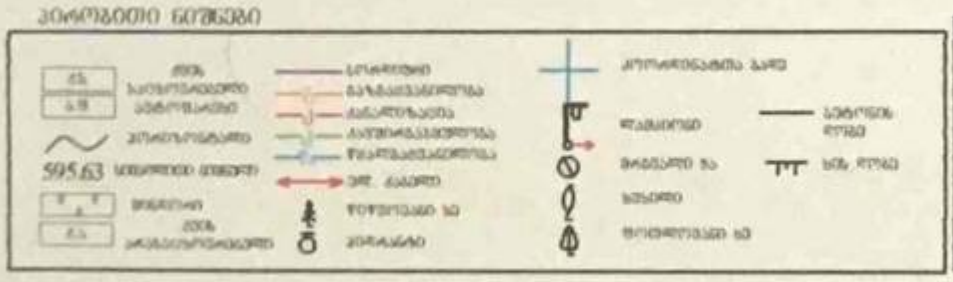

შ.პ.ს. "CASGROUP" მის: ქ. თბილისი, ჯორჯიაშვილის ქუჩა №2			ქ. თბილისი, ნინო ჩხეიძის ქუჩა №28/7	მასშტაბის ინდექსი		
დირექტორი	ე. სეფაშვილი			26.09.2018 წ.		
მთ. გეოდეზისტი	შ. ქებისაშვილი		ტოპოგრაფიული გადაღება	ნახაზ	ფურც	სულ
კომპ. უზრუნ.	შ. ქებისაშვილი		ტოპო ოშა	1:500	1	1

ტოპოგრაფიული გადაღება

მასშტაბი 1:500

მისამართი: ქ. თბილისი, ნინო ჩხეიძის ქუჩა №28/7

საკ. კოდი: 01.16.06.052.012

ფართობი: 231 მ²

სარგებლობის ფორმა: საკუთრება

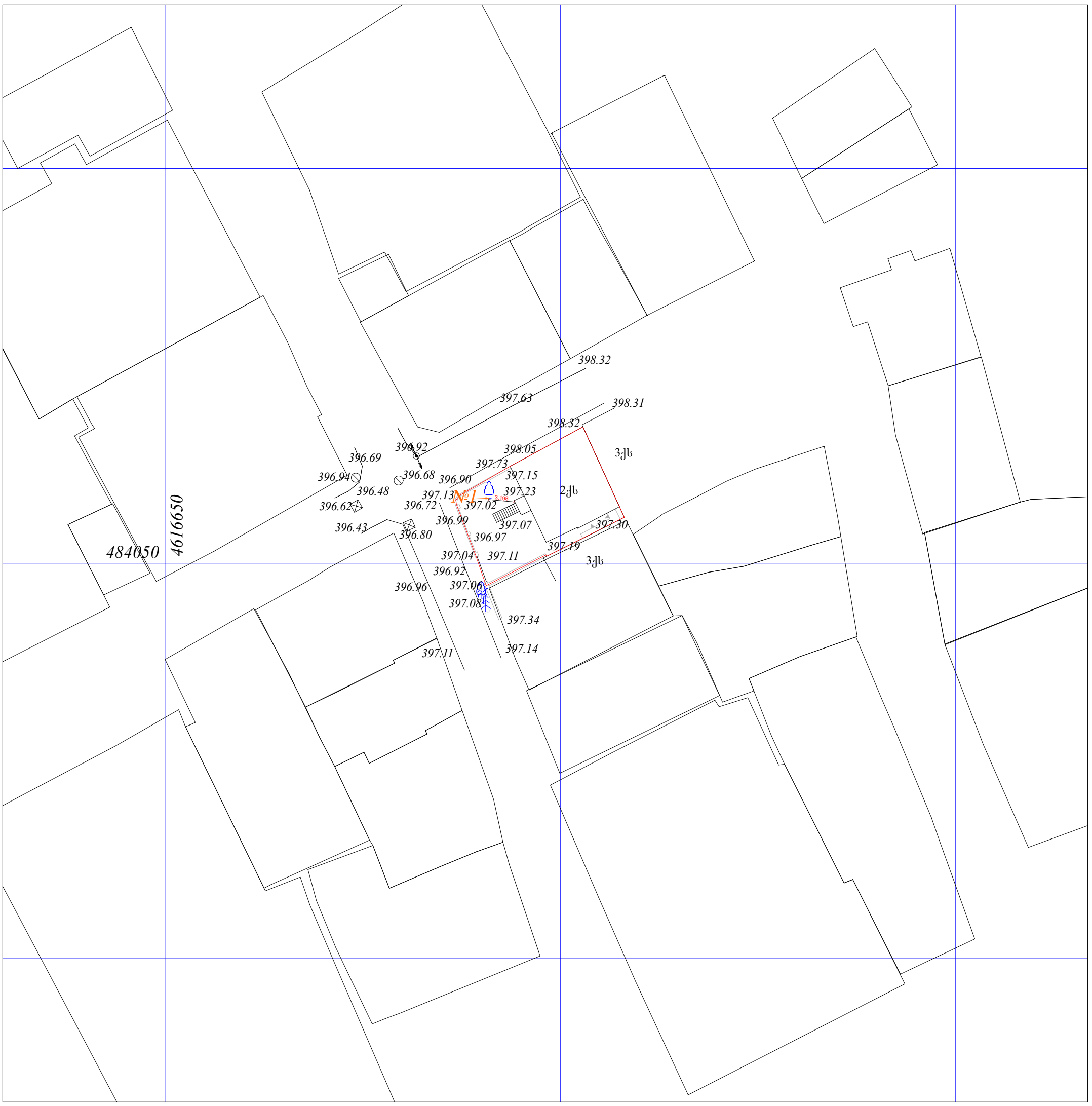

პირობითი ნიშნები

ძ.ხ. ძველს საცხოვრებელი
ა.შ. ავტოშარეხი
ჰორიზონტალი
595.63 სიმაღლითი ნიშნული
მინდორი ძველს
ძ.ა. არასაცხოვრებელი
ბორდიური
ბაზბაძვანილობა
კანალიზაცია
კაშირბაბმულობა
წყალბაძვანილობა
ელ. კაბელი
წიწვოვანი ხე
ჰიდრანტი
კოორდინატთა ბადე
ლამპიონი
მრგვალი ბა
ხეხილი
ფოთლოვანი ხე
ბეტონის ღობე
ხის ღობე

შ.პ.ს. "CASGROUP" მის: ქ. თბილისი, ჭუთათელის ქუჩა №2			ქ. თბილისი, ნინო ჩხეიძის ქუჩა №28/7	შესრულების თარიღი	
დირექტორი	ე. სეფაშვილი			26.09.2018 წ.	
ინჟ. გეოდეზისტი	შ. ძებისაშვილი		ტოპოგრაფიული გადაღება	ფასშ.	ფურც.	სულ
კომპ. შხრშნ.	შ. ძებისაშვილი		ტოპო რუკა	1:500	1	1

გენერალური გეგმა

მ.1: 500

ქ. თბილისი, ნინო ჩხეიძის ქუჩა № 28/7
საკ. კოდი : 010.16.06.052.012



ქ. თბილისი, ნინო ჩხეიძის ქუჩა №28/7

საკ. კოდი: 01.16.06.052.012



ქ. თბილისი, ნინო ჩხეიძის ქუჩა № 28/7
საკ. კოდი : 010.16.06.052.012

არქიტექტორი გ.დეკანოიძე





ფოტომონაკი

ქ. თბილისი, ნინო ჩხეიძის ქუჩა № 28/7
საკ. კოდი : 010.16.06.052.012

არქიტექტორი გ.დეკანოიძე

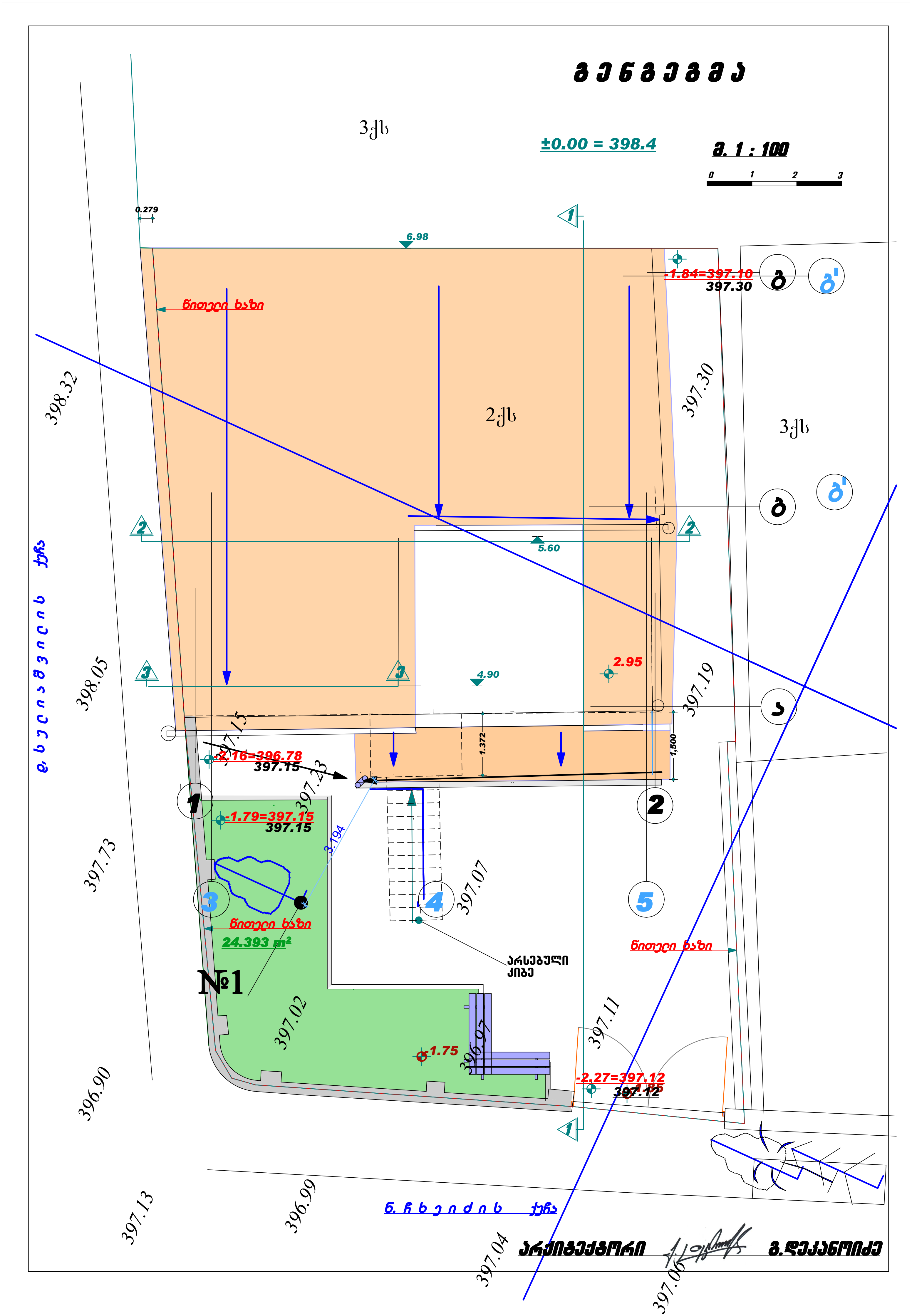
გ ე ნ გ ე გ მ ა
3ქს
±0.00 = 398.4
მ. 1 : 100
0 1 2 3
0.279
6.98
წითელი ხაზი
2ქს
3ქს
-1.84=397.10
397.30
5.60
4.90
2.95
-2.16=396.78
397.15
1.372
1,500
-1.79=397.15
397.15
3.194
წითელი ხაზი
24.393 m²
№1
არსებული
კიბე
წითელი ხაზი
-1.75
-2.27=397.12
397.12
398.32
398.05
397.73
396.90
397.13
396.99
397.04
397.06
397.30
397.19
397.15
397.23
397.07
397.02
396.97
397.11
დ. ხ უ ც ი ა შ ვ ი ლ ი ს ქუჩა
ნ. ჩ ხ ე ი ძ ი ს ქუჩა
არქიტექტორი
გ.დეკანოიძე