საქართველოს ეროვნული საგანძური

საქართველოს ეროვნული საგანძური
საჯარო რეესტრის ეროვნული სააგენტო

საკადასტრო გეგმა

მიწის ნაკვეთის საკადასტრო კოდი: *01.10.15.009.009*
განცხადების რეესტრაციის ნომერი: 882013002294
მიწის ნაკვეთის ფართობი: *4220* კვ.
დანიშნულება: *არასახოფლო-სამეურნეო*
მოხაზვების თარიღი 09.0113

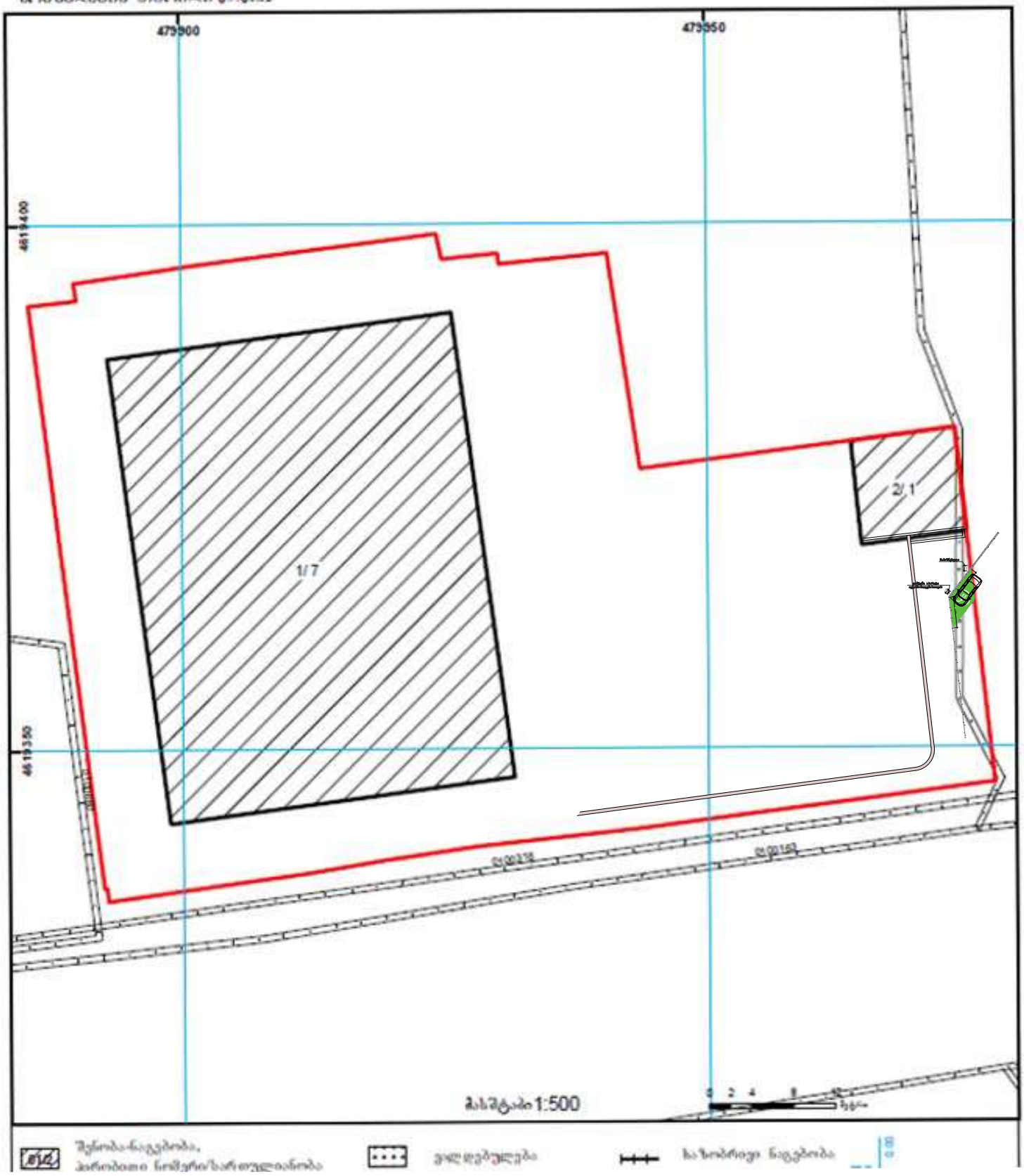

N
W
E
S

±0,000 = +449.800 m

8479900
8479950
8480000
4619400

4 qa
qa
2 qa
3 qa
(asf)
qarTveliSvilis q.
5 qs
4 qs
2 qs
4 qs
2 qs
qa
S-01
S-02
S-03
S-04
S-05
miwisqveSa daxuruli wylis rezervuari
OKF +0.41
OKFF -0.200
OKF 0.00
450.64
34.81 m
41.07m
55.93 m
20.560 m
15%
4.5%
6.0%
4.6%
1%
-0.380
-0.380
0.700
7°
10-1
1-1
10
9
8
7
6
5
4
3
2
1
a
a1
b
g
d
e
z
T
i
k
w
d=150
B.u.s
(asf)
ინფექციური საავადმყოფოს ეზო

პროკრედიტ ბანკის I სართულის გეგმა
შენობა ნაგებობები
საპროექტო ტერიტორია
ავტოსადგომის ტერიტორია
სამანქანო გზა
ფეხმავალთა გზა
პანდუსი
ტერასა
ტექნიკური სათავსო
გალავანი
ღობე
გამწვანება

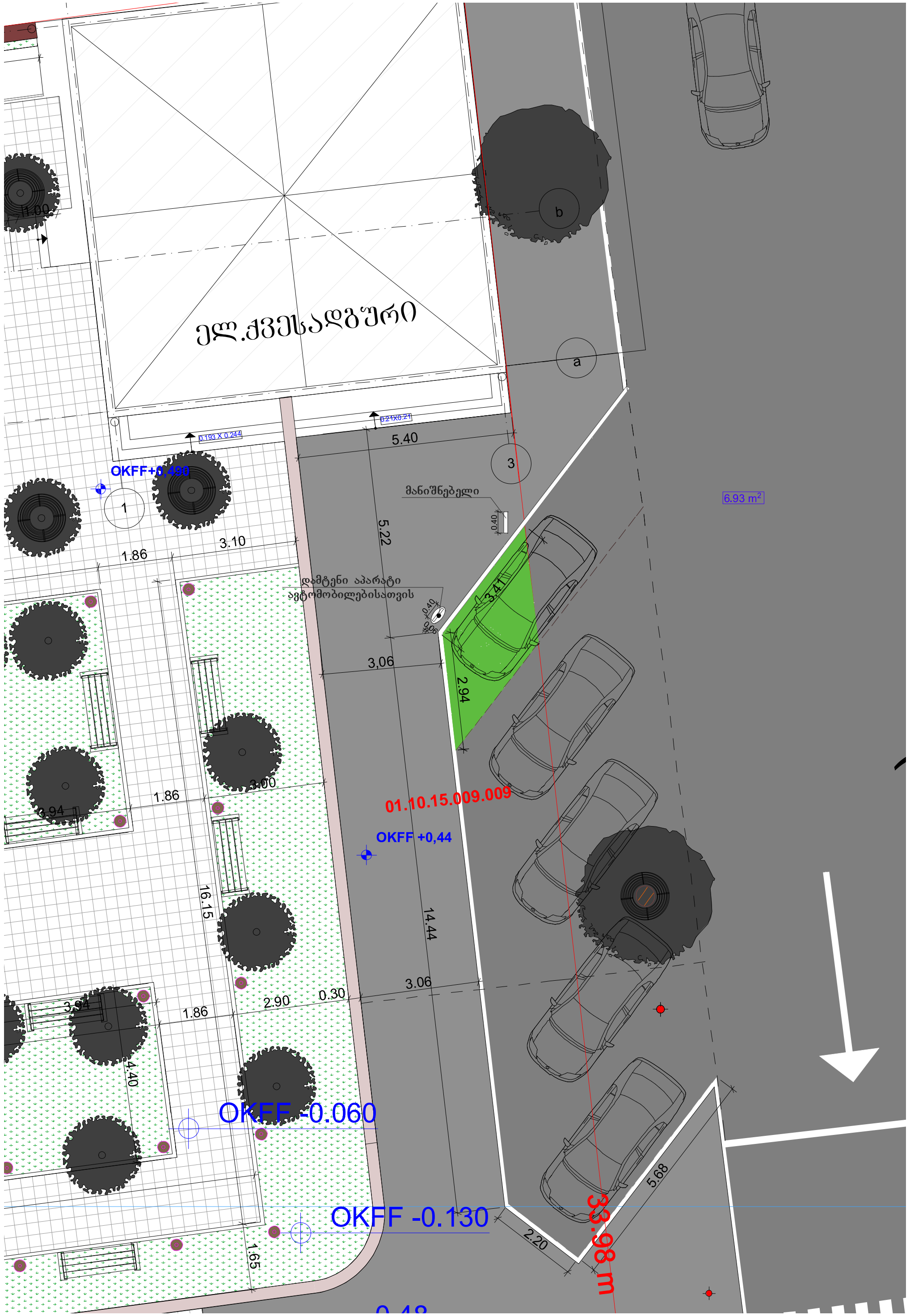

ელ.ქვესადგური
მანიშნებელი
დამტენი აპარატი ავტომობილებისათვის
01.10.15.009.009
OKFF +0,44
OKFF -0.060
OKFF -0.130
33.98 m
5.40
5.22
3,06
3.06
2.94
3.41
14.44
16.15
1.86
3.10
2.90
0.30
5.68
2.20
4.40
1.65


P
A603
KV-625-KV
GE
168


P
A 603
P


370
180
300
80
1,300
პროკრედიტ ბანკი
ProCredit Bank
180
დამტენი ელექტრო მანქანებისთვის
80
250