საგანგებო სიტუაციების მართვის სამსახურს ვთხოვთ მოგვცეს გონივრული ვადა სამშენებლო ნებართვის გაცემის შემდეგ, რათა დავამუშაოთ საპროექტო შენობის შესაბამისი ხანძარსაწინააღმდეგო დაცვის სისტემების დაპროექტების დოკუმენტაცია.

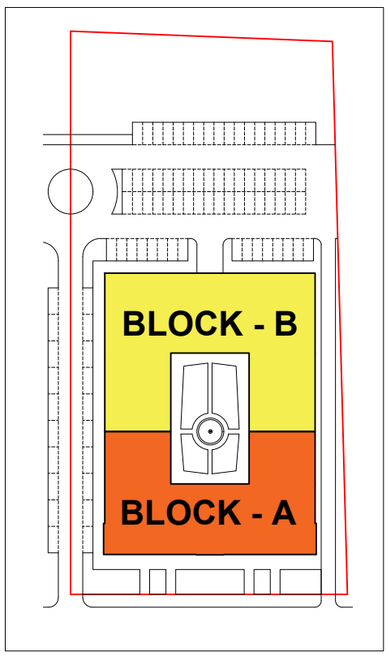

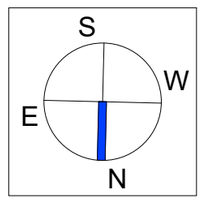

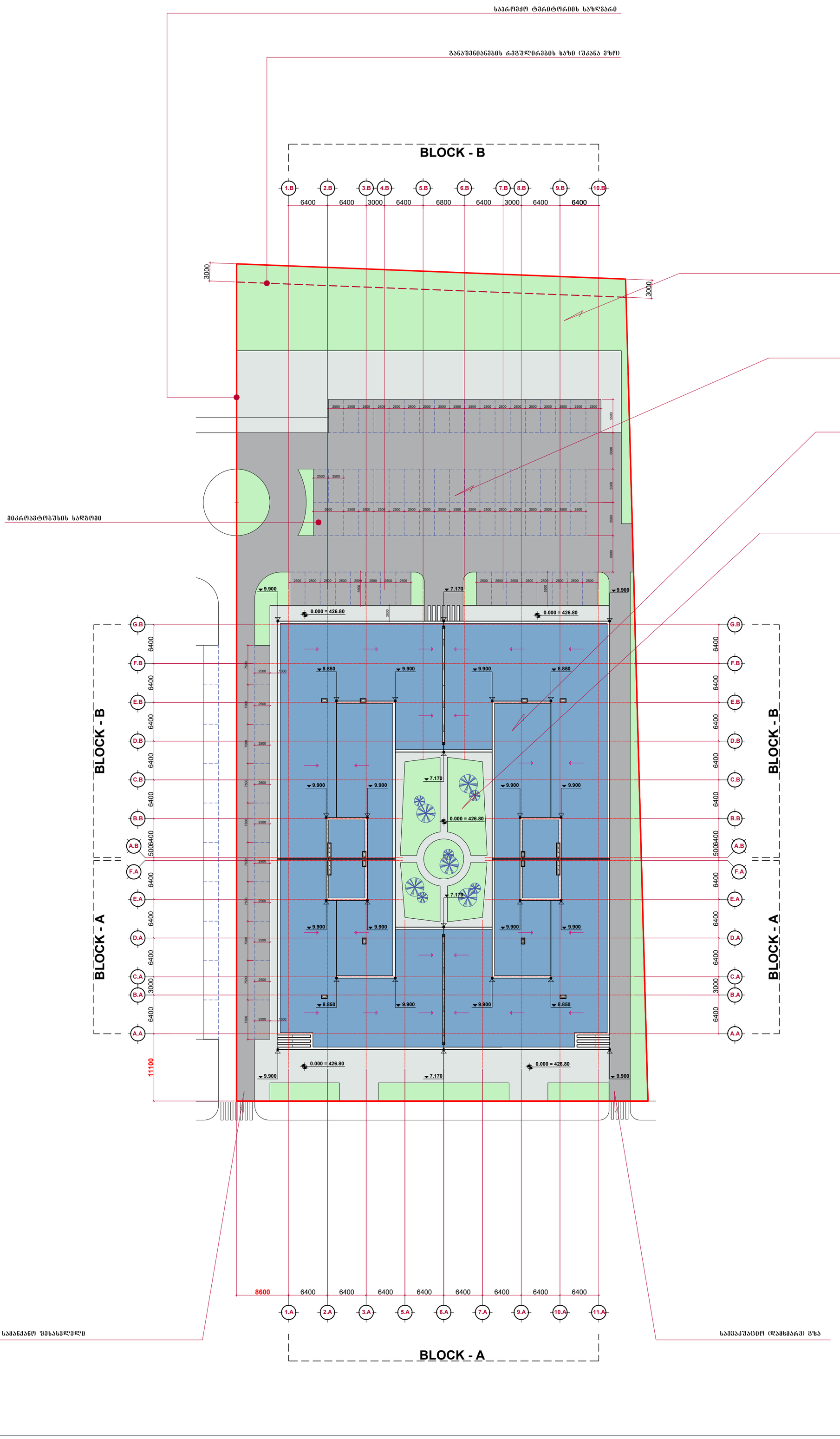



მრავალფუნქციური შენობა
(კომერციული და სასტუმრო)
ქ.ბათუმში, პორტ ბალანების ქუჩა №14

ნახაზის დასახელება
BLOCK A & BLOCK B
საპროექტო გენგეგმა

პრ. მთ. არქიტექტორი	.....	ნ.ქაჟაიამეძე
დაამუშავა	.....	გ.ქელდიძე
შეამოწმა	.....	ნ.ქაჟაიამეძე

A - 2	მასშტაბი 1 : 200	AR - 047 - 101

საგანგებო სიტუაციების მართვის სამსახურს ვთხოვთ მოგვცეს გონივრული ვადა სამშენებლო ნებართვის გაცემის შემდეგ, რათა დავამუშაოთ საპროექტო შენობის შესაბამისი ხანძარსაწინააღმდეგო დაცვის სისტემების დაპროექტების დოკუმენტაცია.

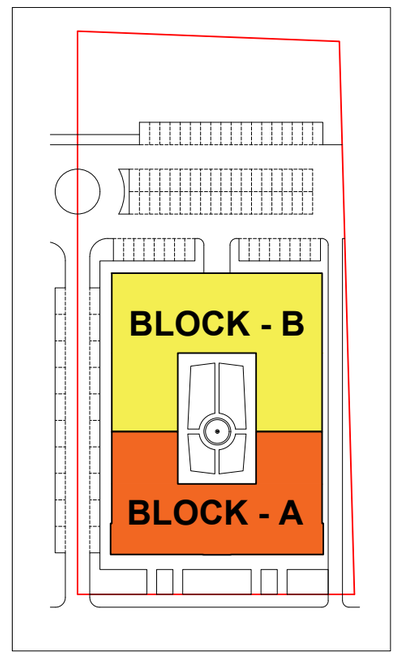

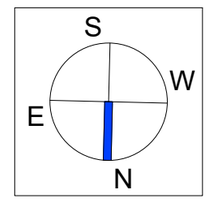

საგარეჯო ტერიტორიის საზღვარი

განაშენიანების რეგულირების ხაზი (შეკანა ქუჩა)

BLOCK - B

1.B 2.B 3.B 4.B 5.B 6.B 7.B 8.B 9.B 10.B

6400 6400 3000 6400 6800 6400 3000 6400 6400

ძირითადი გამწვანებული არეალი

საავარიო სიმრცე
-0.100 = 426.70

საგარეჯო შენობა
0.000 = 426.80

შიდა ეზო
0.000 = 426.80

0.000 = 426.80

0.000 = 426.80

0.000 = 426.80

0.000 = 426.80

BLOCK - B

BLOCK - A

A.A B.A C.A D.A E.A F.A A.B B.B C.B D.B E.B F.B G.B

6400 3000 6400 6400 6400 6400 6400 6400 6400 6400

8600 6400 6400 6400 6400 6400 6400 6400 6400 6400

1.A 2.A 3.A 5.A 6.A 7.A 9.A 10.A 11.A

BLOCK - A

მომავალი სამანქანო შესასვლელი

საქვაბეშაცეთი (დამხმარე) გზა



მრავალფუნქციური შენობა
(მრავრაცეთლი და სარეცხი)
ქ.მცხეთის, ჯორჯ ბალანჩინის ქუჩა ¹ 14

ნახაზის დასახელება
BLOCK A & BLOCK B
გენგეგმა ტოპოძირზე

პრ. მთ. არქიტექტორი	ნ.ქებაძე
დაამუშავა	გ.ფელიძე
შეამოწმა	ნ.ქებაძე

A - 2	მასშტაბი 1 : 200	AR - 047 - 100