საქართველოს შინაგან საქმეთა სამინისტროს
საპატრულო პოლიციის დეპარტამენტი

MINISTRY OF INTERNAL AFFAIRS OF GEORGIA
PATROL POLICE DEPARTMENT

MIA 6 23 01635335

09/06/2023

მოქ: მალაციძე ლაშა
თბილისი, გლდანისხევის დას, კორ 10, ბინა 100
თქვენს 2023 წლის 09 ივნისის განცხადებაზე

ასლი: შსს საპატრულო პოლიციის დეპარტამენტის
ქ. თბილისის მთავარ სამმართველოს

შსს საპატრულო პოლიციის დეპარტამენტში განხილულ იქნა თქვენი განცხადება, რომელშიც ითხოვთ ქ.თბილისი, დიდ ლილოში არსებულ მიწის ნაკვეთზე (საკადასტრო კოდი: 81.08.16.452) შესასვლელ-გამოსასვლელი გზის, სამშენებლო დამცავი ღობის მოწყობის და საგზაო-სატრანსპორტო ინფრასტრუქტურის ნაკადების მიმართულების საგზაო მოძრაობის ორგანიზაციის წარმოდგენილი დროებითი და მუდმივი სქემების შეთანხმებას.

ვითვალისწინებთ რა, ს.ს.ი.პ. ტრანსპორტისა და ურბანული განვითარების სააგენტოს (09.06.23წ 16-0123160571) თანხმობას შსს საპატრულო პოლიციის დეპარტამენტი ითანხმებს (საგზაო მოძრაობის უსაფრთხოების კუთხით) წარმოდგენილ დროებითი და მუდმივი მოძრაობის ორგანიზაციის სქემებს და არ არის წინააღმდეგი განახორციელოთ აღნიშნული სამუშაოები შემდეგი პირობების დაცვით:

- ქვეითად მოსიარულეთა უსაფრთხოების მიზნით დამცავი ღობის ფარგლებში მოეწყოს ქუჩის სავალი ნაწილის მხრიდან ქვეითად მოსიარულეთა ბილიკი, ღობე გზის სავალი ნაწილის მხრიდან გადაიხუროს და ღამის საათებში განათდეს;
- სამშენებლო ობიექტზე მისასვლელი გზა (სამუშაოების განხორციელების პროცესში) აღიჭურვოს მოძრაობის რეგულირების ტექნიკური საშუალებებით შეთანხმებული სქემების შესაბამისად, ხოლო მიმდებარე ტერიტორიაზე არსებულ მოძრაოის ორგანიზების ტექნიკურ საშუალებებს გაუკეთდეს დროებით დემონტაჟი ან შეიფუთოს;
- საგზაო მოძრაობის რეგულირებისთვის და ფეხით მოსიარულეთა უსაფრთხო გადაადგილების მიზნით სამუშაოების მწარმოებლის მიერ გამოყოფილ იქნეს სპეც. ტანსაცმლით და ალმით აღჭურვილი საჭირო რაოდენობის თანამშრომელი;
- დაცული იქნას გზის სავალი ნაწილის სისაუფთავე, არ დაუშვათ სამშენებლო მასალისა და ტექნიკის გზის სავალ ნაწილზე განთავსება;

0190, თბილისი, ნოე რამიშვილის ქ. №38
№38, Noe Ramishvili St. 0190, Tbilisi, Georgia
ტელ./Tel.: (+995 032) 2 41 42 42
ფაქსი/Fax: (+995 032) 2 41 85 02
E-mail: patrolinfo@mia.gov.ge

- სამუშაოების დასრულებისთანავე ფეხით მოსიარულეთა ბილიკი მოყვანილ იქნას პირვანდელ მდგომარეობაში, დროებითი მოძრაობის რეგულირების ტექნიკურ საშუალებებს გაუკეთდეს დემონტაჟი და გზის მიერთების ადგილები აღიჭურვოს მოძრაობის რეგულირების ტექნიკური საშუალებებით შეთანხმებული საგზაო მოძრაობის ორგანიზაციის სქემების შესაბამისად;
- სამუშაოების დაწყების შესახებ წინასწარ ეცნობოს ქ. თბილისის მუნიციპალიტეტის მერიის სსიპ ქონების მართვის სააგენტოს და შსს საპატრულო პოლიციის დეპარტამენტის სამორიგეო ნაწილს (241–85–04; 241–85–05).

მეორე ადრესატს: გთხოვთ, უზრუნველყოთ კონტროლის დაწესება წერილში მითითებულ პირობების შესრულებაზე და მოძრაობის რეგულირების ტექნიკური საშუალებების განთავსების მდგომარეობაზე. შეუსრულებლობის შემთხვევაში გაატარეთ ზომები საქართველოს ადმინისტრაციულ სამართალდარღვევათა კოდექსის 134 მუხლით გათვალისწინებული მოთხოვნების შესაბამისად.

დანართი: სქემა 1 ფაილად

საპატრულო პოლიციის დეპარტამენტი /
საორგანიზაციო სამმართველო / საგზაო მოძრაობის
ზედამხედველობის განყოფილება
განყოფილების უფროსი
ბარბაქაძე დავით

ქალაქ თბილისის მუნიციპალიტეტის საჯარო სამართლის იურიდიული პირი – ქალაქ თბილისის მუნიციპალიტეტის ტრანსპორტისა და ურბანული განვითარების სააგენტო

წერილის ნომერი: **16-0123160571**
თარიღი: **09/06/2023**

ადრესატი: ლაშა მალაციძე
პირადი ნომერი: 24001016051
მისამართი: საქართველო, ქალაქი თბილისი, გლდანისხევის დასახლება, კორპუსი 10, ბინა 100

ბატონო ლაშა,

ქალაქ თბილისის მუნიციპალიტეტის სსიპ - ქალაქ თბილისის მუნიციპალიტეტის ტრანსპორტისა და ურბანული განვითარების სააგენტომ განიხილა თქვენი, 2023 წლის 1 ივნისის № 01231522540-16 განცხადება, რომელთან დაკავშირებითაც გაცნობებთ შემდეგს:

დაკმაყოფილდეს 2023 წლის 1 ივნისის № 01231522540-16 განცხადება და შეთანხმდეს ქალაქ თბილისში, დიდ ლილოში არსებულ მიწის ნაკვეთზე (საკადასტრო კოდი: 81.08.16.452) საგზაო მოძრაობის ორგანიზების სქემა თანდართულ ბმულზე არსებული დანართის შესაბამისად.

წარმოდგენილი საგზაო მოძრაობის ორგანიზების სქემა სააგენტოს მიერ შეთანხმდა იმ პირობით, რომ გზისა და ტროტუარების ნაწილი, რომელიც მდებარეობს საკადასტრო საზღვრებში, დაიტვირთება საჯარო სერვიტუტით, ხოლო სერვიტუტის არეალის განსაზღვრა მოხდება ტროტუარის დასაწყისიდან ტროტუარის დასასრულამდე სამანქანო შესასვლელ-გამოსასვლელი გზის ჩათვლით.

ასევე გაცნობებთ, რომ საჭიროების შემთხვევაში, სსიპ ტრანსპორტისა და ურბანული განვითარების სააგენტო იტოვებს უფლებამოსილებას, მოითხოვოს სამუშაოების პერიოდში არსებული სიტუაციის საგზაო მოძრაობის ორგანიზების სქემის ალტერნატიული ვარიანტის წარმოდგენა.

სამუშაოების მიმდინარეობის პერიოდში, საგზაო მოძრაობის ორგანიზების დროებითი სქემის მიხედვით გათვალისწინებული საგზაო ნიშნები უნდა განთავსდეს მოძრავ დგარზე, რათა არ დაზიანდეს მიმდებარე ტერიტორიაზე არსებული ინფრასტრუქტურა.

იმ შემთხვევაში, თუ სამუშაოებისათვის საჭირო დროებითი და არსებული საგზაო ნიშნები ეწინააღმდეგება/ხელს უშლის ერთმანეთს, საჭიროა უკვე არსებული საგზაო ნიშნები შეიფუთოს, ხოლო სამუშაოს დასრულებისთანავე დემონტაჟი უნდა გაუკეთდეს დროებით დამონტაჟებულ საგზაო მოძრაობის ორგანიზების ტექნიკურ საშუალებებს და ქუჩის სავალი ნაწილი (ყველა შეფუთული ნიშნის ჩათვლით) მოყვანილი იქნას პირვანდელ მდგომარეობაში.

დამატებით გაცნობებთ, რომ თუ მშენებლობის პერიოდში, საპროექტო ტერიტორიის მიმდებარედ, ხორციელდება სხვა სამშენებლო სამუშაოები და დროებითი საგზაო ნიშნები, რომლებიც განთავსებულია სხვა, ნებართვის მქონე, შემსრულებელი კომპანიის მიერ და კვეთს/ეწინააღმდეგება თქვენს მიერ დასამონტაჟებელ საგზაო ნიშნებს, დროებითი საგზაო ნიშნები დაიტანოთ საჭიროებისამებრ და აუცილებლობის შემთხვევაში, სამუშაოები განახორციელოთ უკვე განთავსებული დროებითი საგზაო ნიშნების გამოყენებით. ხოლო, სხვა შემსრულებლის მიერ, სამუშაოების დასრულებისა და ნიშნების დემონტაჟის შემთხვევაში, უზრუნველყოთ თქვენი საგზაო ნიშნების სრულად მონტაჟი, მოცემული პირობების შესაბამისად.

საგზაო მოძრაობის ორგანიზების სქემის ცვლილება საჭიროებს შეთანხმებას სააგენტოსთან.

საქართველოს ზოგადი ადმინისტრაციული კოდექსის 63-ე მუხლის შესაბამისად ძალადაკარგულად გამოცხადდეს სსიპ - ტრანსპორტისა და ურბანული განვითარების სააგენტოს წერილით N16-01223111872 2022 წლის 7 სექტემბრის შეთანხმებული საგზაო მოძრაობის ორგანიზების სქემა.

გადაწყვეტილების გასაჩივრება, დაინტერესებული მხარის მიერ, შესაძლებელია ამ გადაწყვეტილების გაცნობიდან ერთი თვის ვადაში ქალაქ თბილისის მუნიციპალიტეტის მერთან (მისამართი: ჟ. შარტავას ქუჩა N7) კანონმდებლობით დადგენილი წესით.

დანართი: სსიპ - ტრანსპორტისა და ურბანული განვითარების სააგენტოს მიერ შეთანხმებული საგზაო მოძრაობის ორგანიზების სქემები იხილეთ თანდართულ ბმულზე :

https://cloud.tbilisi.gov.ge/index.php/s/PW84nXCIy8NWFfD

პატივისცემით,

ვიქტორ წილოსანი

სააგენტოს უფროსი

გამოყენებულია კვალიფიციური
ელექტრონული ხელმოწერა/
ელექტრონული შტამპი

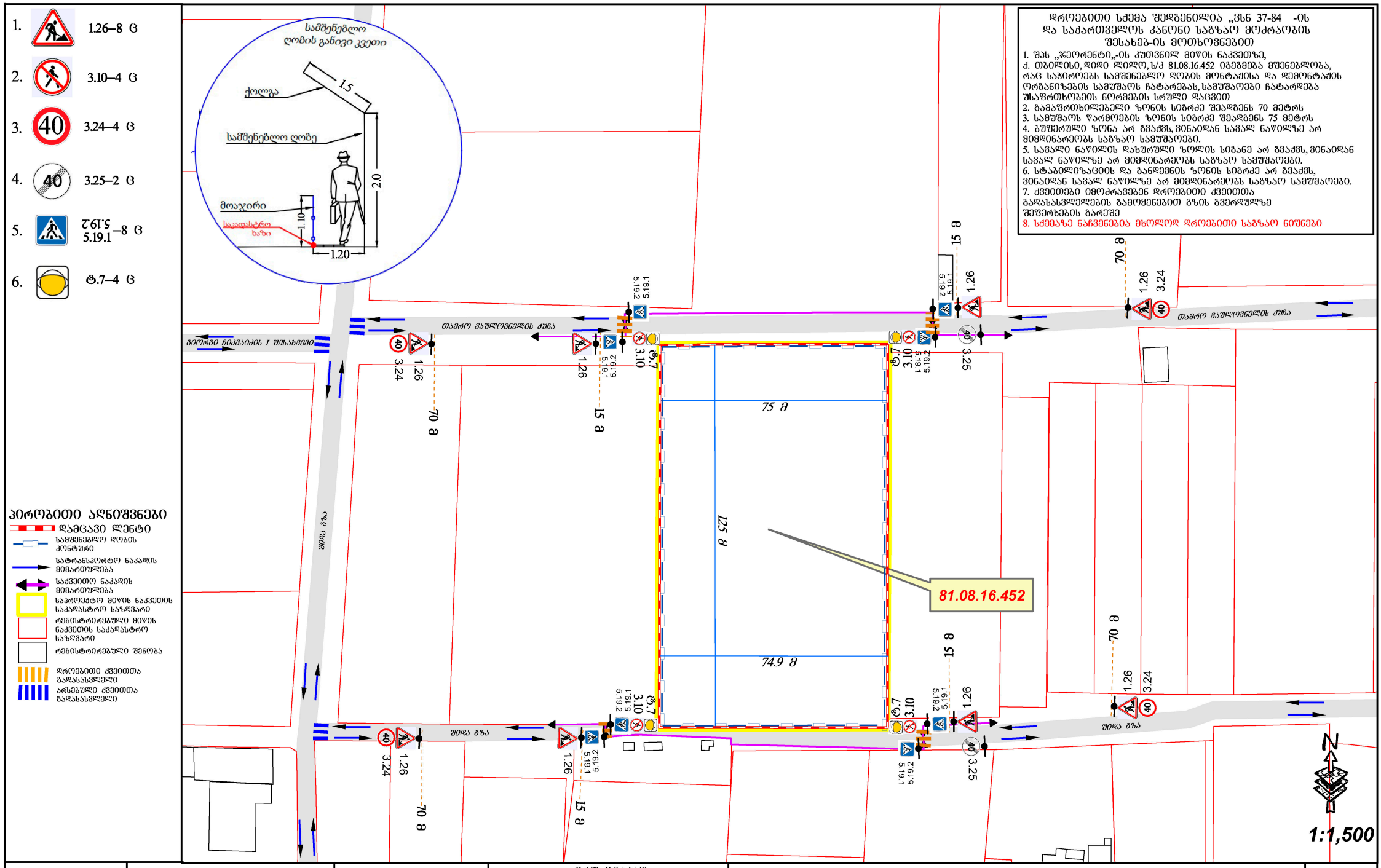

სქემა მოამზადა :		ლ. მალაციძე	ერთ ეტაპად ობიექტის მისამართი: ქ. თბილისი, დიდი ლილო, ს/კ 81.08.16.452 სამშენებლო ღობის მონტაჟისა და დემონტაჟის პერიოდში, საგზაო მოძრაობის მონაწილეთა ორგანიზების სქემა 19.05.2023
სქემის ადწერაზე პასუხისმგებელი პირი:		ლ. მალაციძე	
დაინტერესებული პირი:		შას „ჯეორენტი„	

L . M

ტელ: 551 22 33 88

ID 1/1

1. ტ.7–4 ც

2. 2 მედროშე

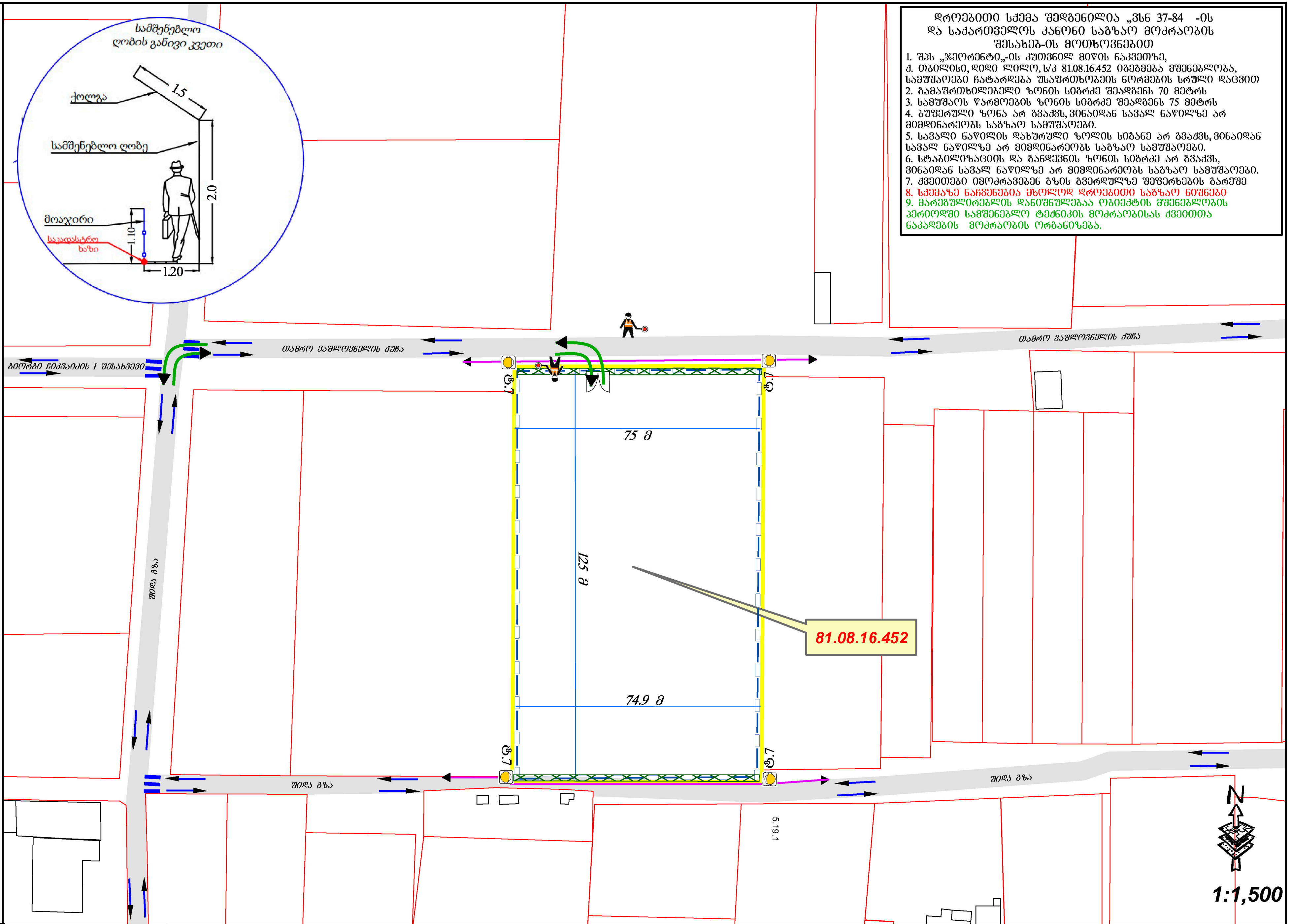

დროებითი სქემა შედგენილია „ვსნ 37-84 -ის და საქართველოს კანონი საგზაო მოძრაობის შესახებ-ის მოთხოვნებით

1. შპს „ჯეორენტი„-ის კუთვნილ მიწის ნაკვეთზე, ქ. თბილისი, დიდი ლილო, ს/კ 81.08.16.452 იგეგმება მშენებლობა, სამუშაოები ჩატარდება უსაფრთხოების ნორმების სრული დაცვით
2. გამაფრთხილებელი ზონის სიგრძე შეადგენს 70 მეტრს
3. სამუშაოს წარმოების ზონის სიგრძე შეადგენს 75 მეტრს
4. ბუფერული ზონა არ გვაქვს, ვინაიდან სავალ ნაწილზე არ მიმდინარეობს საგზაო სამუშაოები.
5. სავალი ნაწილის დახურული ზოლის სიგანე არ გვაქვს, ვინაიდან სავალ ნაწილზე არ მიმდინარეობს საგზაო სამუშაოები.
6. სტაბილიზაციის და განდევნის ზონის სიგრძე არ გვაქვს, ვინაიდან სავალ ნაწილზე არ მიმდინარეობს საგზაო სამუშაოები.
7. ქვეითები იმოძრავებენ გზის გვერდულზე შეფერხების გარეშე
8. სქემაზე ნაჩვენებია მხოლოდ დროებითი საგზაო ნიშნები
9. მარეგულირებლის დანიშნულებაა ობიექტის მშენებლობის პერიოდში სამშენებლო ტექნიკის მოძრაობისას ქვეითთა ნაკადების მოძრაობის ორგანიზება.

პირობითი აღნიშვნები

- სამშენებლო ტექნიკის მიმართულება
- სამშენებლო ღობის კონტური
- სატრანსპორტო ნაკადის მიმართულება
- საქვეითო ნაკადის მიმართულება
- საპროექტო მიწის ნაკვეთის საკადასტრო საზღვარი
- რეგისტრირებული მიწის ნაკვეთის საკადასტრო საზღვარი
- რეგისტრირებული შენობა
- სამშენებლო ღობის გადახურვა (ქოლგა)
- არსებული ქვეითთა გადასასვლელი

სქემა მოამზადა :		ლ. მალაციძე
სქემის აღწერაზე პასუხისმგებელი პირი:		ლ. მალაციძე
დაინტერესებული პირი:		შპს „ჯეორენტი„

ერთ ეტაპად

ობიექტის მისამართი:
ქ. თბილისი, დიდი ლილო,
ს/კ 81.08.16.452

მშენებარე ობიექტის მშენებლობის პერიოდში, საგზაო მოძრაობის მონაწილეთა დროებითი ორგანიზების სქემა

19.05.2023

L . M

ტელ: 551 22 33 88

ID 1/2

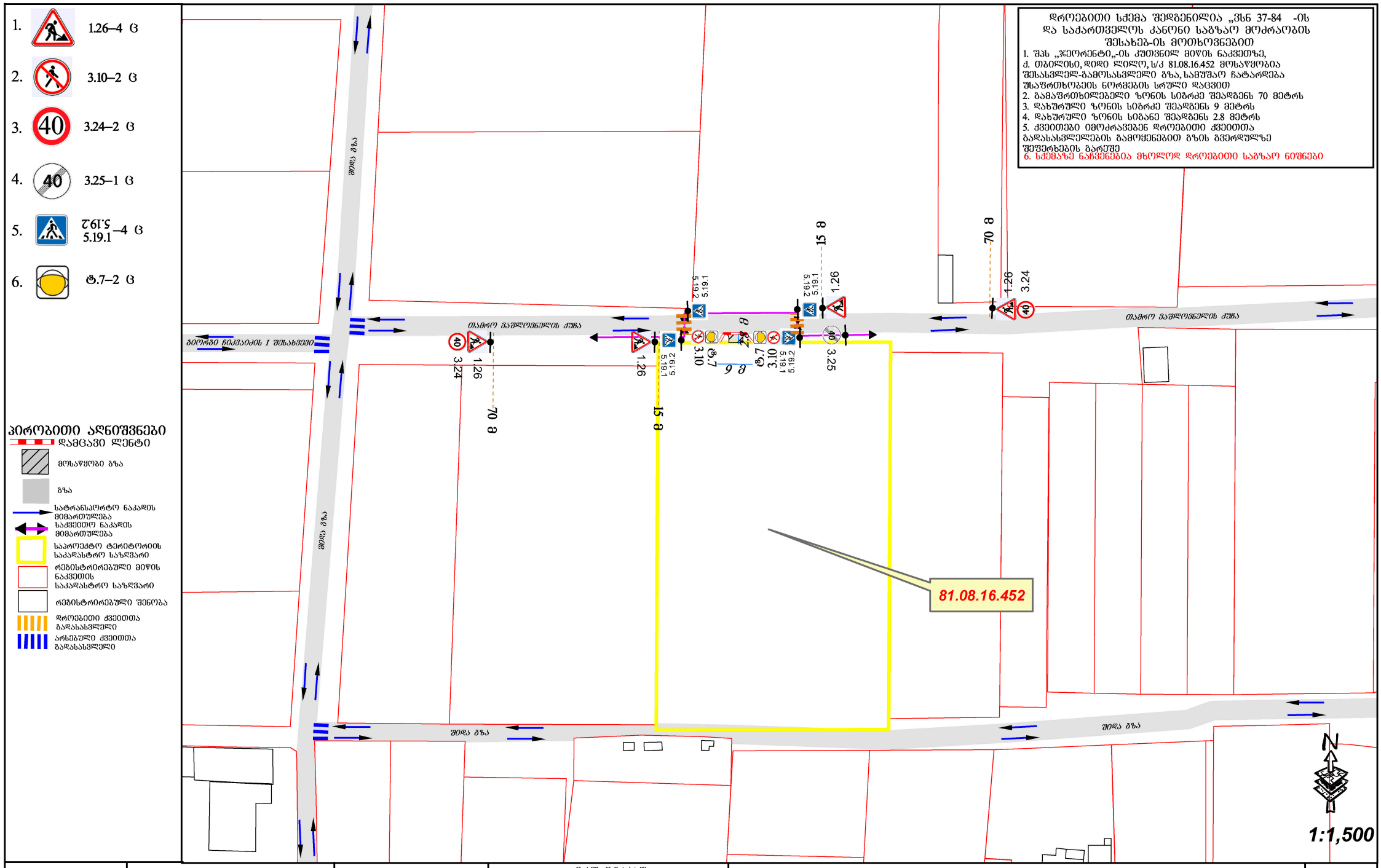

სქემა მოამზადა :		ლ. მალაციძე	ერთ ეტაპად ობიექტის მისამართი: ქ. თბილისი, დიდი ლილო, ს/კ 81.08.16.452 შესასვლელ გამოსასვლელი გზის მოწყობის პერიოდში, საგზაო მოძრაობის მონაწილეთა ორგანიზების სქემა 20.05.2023
სქემის ავტორზე პასუხისმგებელი პირი:		ლ. მალაციძე	
დაინტერესებული პირი:		შპს „ჯეორენტი„	

L . M

ტელ: 551 22 33 88

ID 1/3

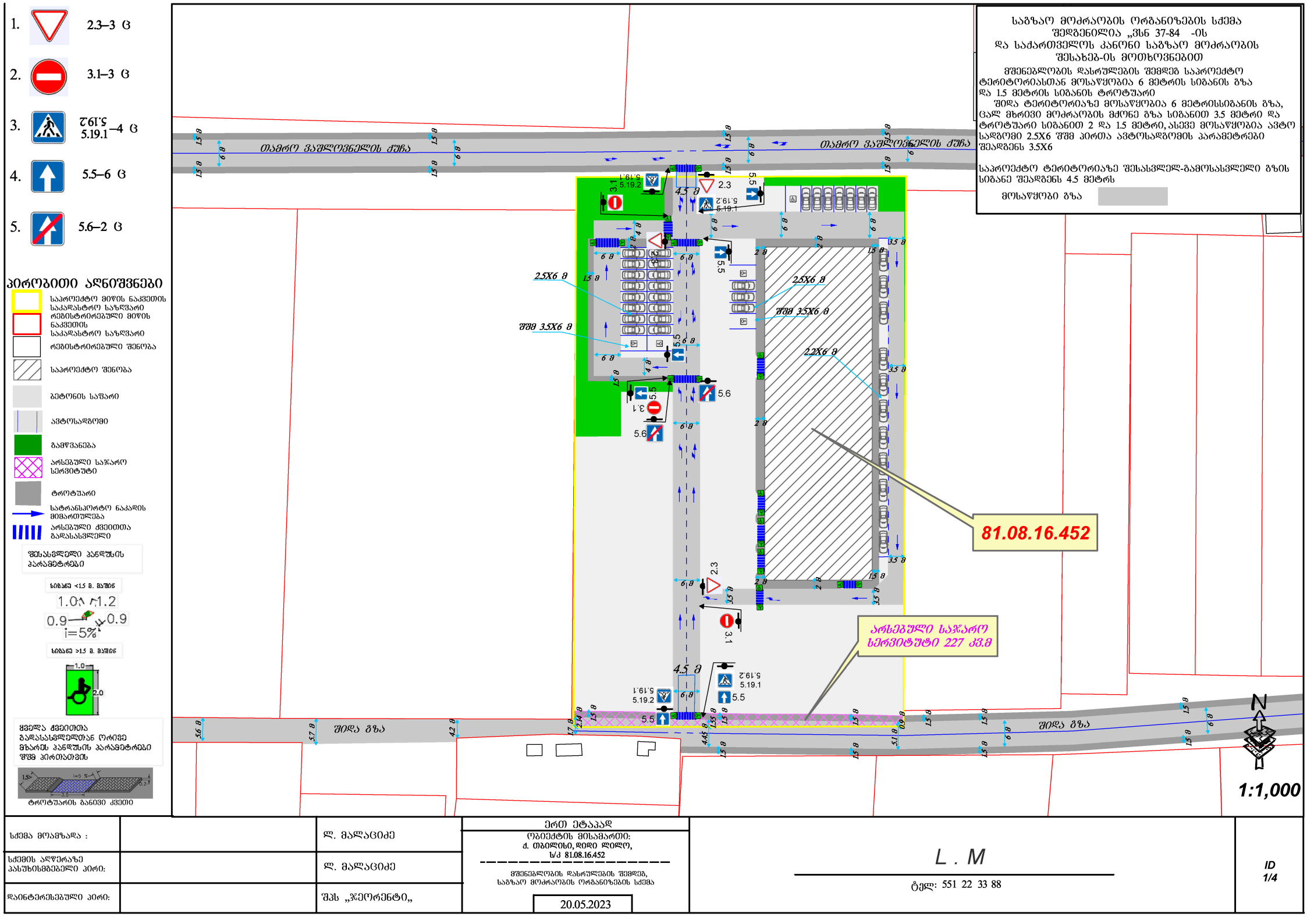
1. 2.3–3 ც
2. 3.1–3 ც
3. 5.19.1–4 ც
4. 5.5–6 ც
5. 5.6–2 ც
ᲐᲘᲠᲝᲑᲘᲗᲘ ᲐᲦᲜᲘᲨᲕᲜᲔᲑᲘ
ᲡᲐᲐᲠᲝᲔᲥᲢᲝ ᲛᲘᲬᲘᲡ ᲜᲐᲙᲕᲔᲗᲘᲡ ᲡᲐᲙᲐᲓᲐᲡᲢᲠᲝ ᲡᲐᲖᲦᲕᲐᲠᲘ
ᲠᲔᲒᲘᲡᲢᲠᲘᲠᲔᲑᲣᲚᲘ ᲛᲘᲬᲘᲡ ᲜᲐᲙᲕᲔᲗᲘᲡ ᲡᲐᲙᲐᲓᲐᲡᲢᲠᲝ ᲡᲐᲖᲦᲕᲐᲠᲘ
ᲠᲔᲒᲘᲡᲢᲠᲘᲠᲔᲑᲣᲚᲘ ᲨᲔᲜᲝᲑᲐ
ᲡᲐᲐᲠᲝᲔᲥᲢᲝ ᲨᲔᲜᲝᲑᲐ
ᲑᲔᲢᲝᲜᲘᲡ ᲡᲐᲤᲐᲠᲘ
ᲐᲕᲢᲝᲡᲐᲓᲒᲠᲝᲛᲘ
ᲒᲐᲛᲬᲕᲐᲜᲔᲑᲐ
ᲐᲠᲡᲔᲑᲣᲚᲘ ᲡᲐᲯᲐᲠᲝ ᲡᲔᲠᲕᲘᲢᲣᲢᲘ
ᲢᲠᲝᲢᲣᲐᲠᲘ
ᲡᲐᲢᲠᲐᲜᲡᲞᲝᲠᲢᲝ ᲜᲐᲙᲐᲓᲘᲡ ᲛᲘᲛᲐᲠᲗᲣᲚᲔᲑᲐ
ᲐᲠᲡᲔᲑᲣᲚᲘ ᲥᲕᲔᲘᲗᲗᲐ ᲒᲐᲓᲐᲡᲐᲡᲕᲚᲔᲚᲘ
ᲨᲔᲡᲐᲡᲕᲚᲔᲚᲘ ᲞᲐᲜᲓᲣᲡᲘᲡ ᲞᲐᲠᲐᲛᲔᲢᲠᲔᲑᲘ
ᲡᲘᲒᲠᲫᲔ <1.5 მ. ᲛᲐᲮᲔᲠᲮᲔ
1.0 1.2
0.9 0.9
i=5%
ᲡᲘᲒᲠᲫᲔ >1.5 მ. ᲛᲐᲮᲔᲠᲮᲔ
1.0
2.0
ᲥᲕᲔᲚᲐ ᲥᲕᲔᲘᲗᲗᲐ ᲒᲐᲓᲐᲡᲐᲡᲕᲚᲔᲚᲘᲡᲐᲜ ᲞᲠᲘᲕᲔ ᲛᲔᲖᲐᲠᲔᲡ ᲞᲐᲜᲓᲣᲡᲘᲡ ᲞᲐᲠᲐᲛᲔᲢᲠᲔᲑᲘ ᲨᲔᲛᲓᲔ ᲞᲘᲠᲗᲐᲗᲘᲡᲗᲕᲘᲡ
1.5
i=5 %
0.2
3.5
ᲢᲠᲝᲢᲣᲐᲠᲘᲡ ᲒᲐᲜᲘᲕᲘ ᲙᲕᲔᲗᲐ
ᲡᲐᲒᲖᲐᲝ ᲛᲝᲫᲠᲐᲝᲑᲘᲡ ᲝᲠᲒᲐᲜᲘᲖᲔᲑᲘᲡ ᲡᲥᲔᲛᲐ
ᲨᲔᲛᲓᲒᲔᲜᲘᲚᲘᲐ „ᲡᲜᲜ 37-84 -ᲘᲡ
ᲓᲐ ᲡᲐᲥᲐᲠᲗᲕᲔᲚᲝᲡ ᲙᲐᲜᲝᲜᲘ ᲡᲐᲒᲖᲐᲝ ᲛᲝᲫᲠᲐᲝᲑᲘᲡ
ᲨᲔᲡᲐᲮᲔᲑ-ᲘᲡ ᲛᲝᲗᲮᲝᲕᲜᲔᲑᲘᲗ
ᲛᲨᲔᲜᲔᲑᲚᲝᲑᲘᲡ ᲓᲐᲡᲠᲣᲚᲔᲑᲘᲡ ᲨᲔᲛᲓᲔᲒ ᲡᲐᲞᲠᲝᲔᲥᲢᲝ ᲢᲔᲠᲘᲢᲝᲠᲘᲐᲡᲗᲐᲜ ᲛᲝᲡᲐᲮᲕᲔᲓᲠᲘᲡ ᲛᲘᲜᲘᲛᲐᲚᲣᲠᲘ ᲡᲘᲒᲠᲫᲔ 6 ᲛᲔᲢᲠᲘᲡ ᲓᲐ 1.5 ᲛᲔᲢᲠᲘᲡ ᲡᲘᲒᲠᲫᲘᲡ ᲢᲠᲝᲢᲣᲐᲠᲘ
ᲨᲔᲜᲘᲡ ᲢᲔᲠᲘᲢᲝᲠᲘᲐᲖᲔ ᲛᲝᲗᲐᲕᲡᲔᲑᲣᲚᲘ ᲛᲘᲬᲘᲡ ᲜᲐᲙᲕᲔᲗᲘᲡ ᲡᲐᲙᲐᲓᲐᲡᲢᲠᲝ ᲡᲐᲖᲦᲕᲐᲠᲘᲡ ᲛᲘᲜᲘᲛᲐᲚᲣᲠᲘ ᲡᲘᲒᲠᲫᲔ 6 ᲛᲔᲢᲠᲘᲡ ᲓᲐ 1.5 ᲛᲔᲢᲠᲘᲡ ᲡᲘᲒᲠᲫᲘᲡ ᲢᲠᲝᲢᲣᲐᲠᲘ
ᲨᲔᲜᲘᲡ ᲢᲔᲠᲘᲢᲝᲠᲘᲐᲖᲔ ᲛᲝᲗᲐᲕᲡᲔᲑᲣᲚᲘ ᲛᲘᲬᲘᲡ ᲜᲐᲙᲕᲔᲗᲘᲡ ᲡᲐᲙᲐᲓᲐᲡᲢᲠᲝ ᲡᲐᲖᲦᲕᲐᲠᲘᲡ ᲛᲘᲜᲘᲛᲐᲚᲣᲠᲘ ᲡᲘᲒᲠᲫᲔ 6 ᲛᲔᲢᲠᲘᲡ ᲓᲐ ᲛᲐᲡᲨᲘ ᲐᲠᲡᲔᲑᲣᲚᲘ ᲡᲐᲯᲐᲠᲝ ᲡᲔᲠᲕᲘᲢᲣᲢᲘᲡ ᲛᲘᲛᲐᲠᲗᲣᲚᲔᲑᲘᲗ ᲛᲝᲫᲠᲐᲝᲑᲘᲡ ᲡᲘᲒᲠᲫᲔ ᲨᲔᲛᲪᲘᲠᲓᲔᲑᲐ ᲐᲠᲘᲡ 5.5 ᲛᲔᲢᲠᲘ, ᲠᲐᲪ ᲐᲠᲘᲡ ᲛᲘᲜᲘᲛᲐᲚᲣᲠᲘ ᲓᲐᲨᲕᲔᲑᲘᲡ ᲡᲘᲒᲠᲫᲔ ᲛᲘᲜᲘᲛᲐᲚᲣᲠᲘ ᲡᲐᲮᲔᲚᲛᲬᲘᲤᲝ ᲓᲐᲜᲘᲨᲜᲣᲚᲔᲑᲘᲗ ᲛᲝᲫᲠᲐᲝᲑᲘᲡ ᲡᲘᲒᲠᲫᲔ ᲐᲠᲘᲡ 6 ᲛᲔᲢᲘ.
ᲡᲐᲐᲠᲝᲔᲥᲢᲝ ᲢᲔᲠᲘᲢᲝᲠᲘᲐᲖᲔ ᲨᲔᲡᲐᲡᲕᲚᲔᲚ-ᲒᲐᲛᲝᲡᲐᲡᲕᲚᲔᲚᲘ ᲒᲖᲘᲡ ᲡᲘᲒᲐᲜᲔ ᲨᲔᲐᲓᲒᲔᲜᲡ 4.5 ᲛᲔᲢᲠᲡ
ᲛᲝᲡᲐᲧᲕᲚᲔᲚᲘ ᲒᲖᲐ
ᲗᲐᲛᲐᲠᲘ ᲕᲐᲨᲚᲔᲚᲘᲡ ᲥᲣᲩᲐ
ᲨᲘᲓᲐ ᲒᲖᲐ
2.5X6 მ
ᲨᲨᲛ 3.5X6 მ
2.2X6 მ
81.08.16.452
ᲐᲠᲡᲔᲑᲣᲚᲘ ᲡᲐᲯᲐᲠᲝ ᲡᲔᲠᲕᲘᲢᲣᲢᲘ 227 კᲕ.მ
N
1:1,000
ᲡᲥᲔᲛᲘᲡ ᲛᲝᲐᲛᲖᲐᲓᲐ :
ᲚᲐᲚᲐᲪᲘᲫᲔ
ᲡᲥᲔᲛᲘᲡ ᲐᲚᲬᲔᲠᲐᲖᲔ ᲞᲐᲡᲣᲮᲘᲡᲛᲒᲔᲑᲔᲚᲘ ᲞᲘᲠᲘ:
ᲚᲐᲚᲐᲪᲘᲫᲔ
ᲓᲐᲘᲜᲢᲔᲠᲔᲡᲔᲑᲣᲚᲘ ᲞᲘᲠᲘ:
ᲨᲡᲗ „ᲯᲔᲝᲠᲔᲜᲢᲘ„
ᲔᲠᲗ ᲔᲢᲐᲞᲐᲖᲔ
ᲝᲑᲘᲔᲥᲢᲘᲡ ᲛᲘᲡᲐᲛᲐᲠᲗᲘ:
Ქ. ᲗᲑᲘᲚᲘᲡᲘ, ᲓᲘᲓᲘ ᲚᲘᲚᲝ,
ᲡᲙ 81.08.16.452
ᲛᲨᲔᲜᲔᲑᲚᲝᲑᲘᲡ ᲓᲐᲡᲠᲣᲚᲔᲑᲘᲡ ᲨᲔᲛᲓᲔᲒ, ᲡᲐᲒᲖᲐᲝ ᲛᲝᲫᲠᲐᲝᲑᲘᲡ ᲝᲠᲒᲐᲜᲘᲖᲔᲑᲘᲡ ᲡᲥᲔᲛᲐ
20.05.2023
L . M
ᲢᲔᲚ: 551 22 33 88
ID
1/4