ჭრილი 1-1

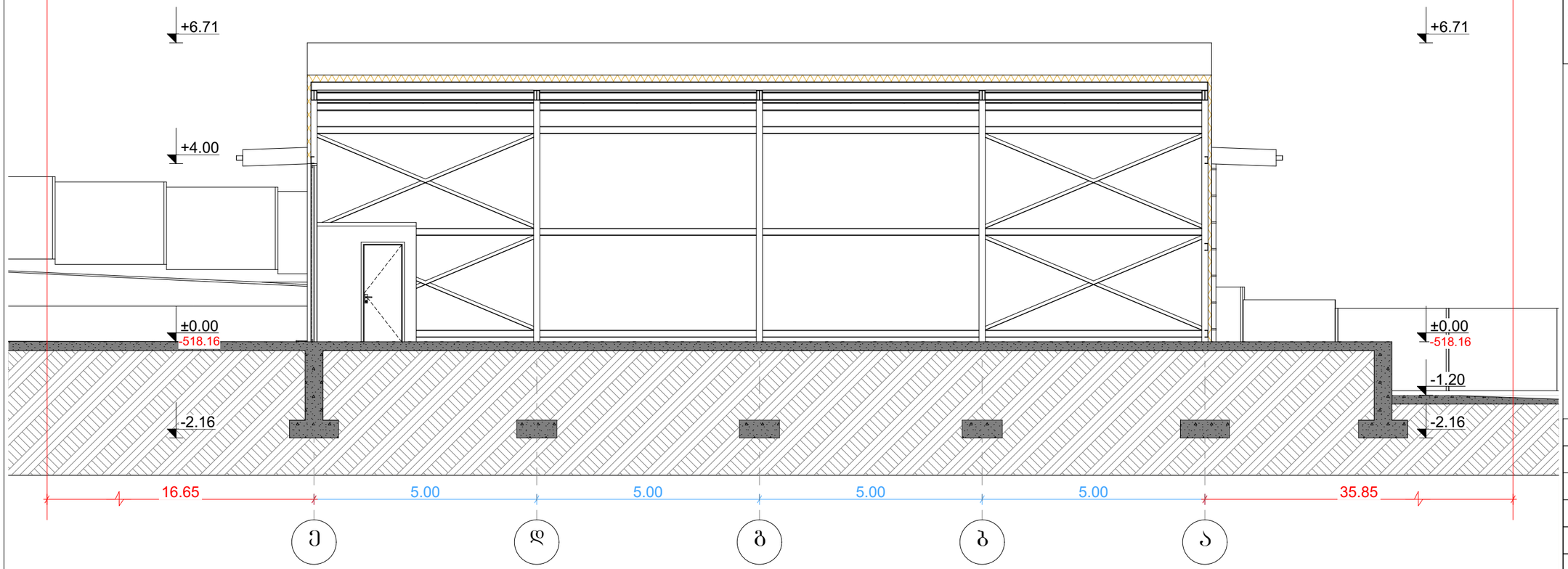

ჭრილი 2-2

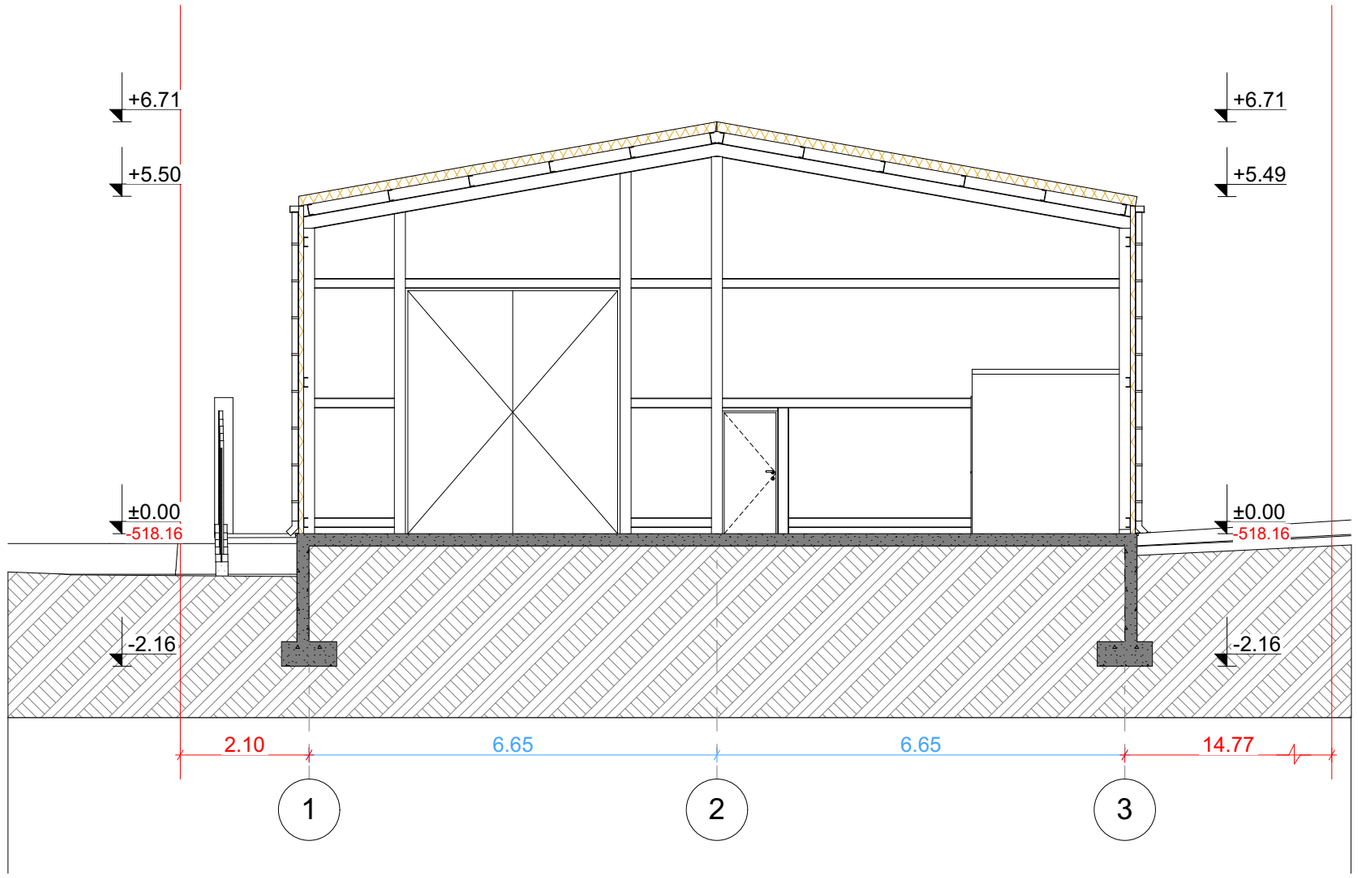

ნახაზი:

ჭრილი 1-1 (შენობა #1),
ჭრილი 2-2 (შენობა #1)

0.00=518.16

პირობითი აღნიშვნები:

- საკადასტრო საზღვარი
- მწვანე ბუნებრივი საფარი
- ქვაფენილი
- ბეტონი
- სერვიტუტი
- რ/ბეტონი
- სამშენებლო კლოკი

ტექ. ეკონომიკური მაჩვენებლები

საპროექტო ორგანიზაცია

BK Architects

დირექტორი

დ. ბურჭულაძე

პრ. მთ. არქ.

გ. კაციტაძე

პროექტის დასახელება:

სამეურნეო და საწარმოო ობიექტები

ქალაქი თბილისი, დასახლება ორხევი
საკ.კოდი: 01.19.18.003.108

სტადია

არქიტექტურული პროექტი

შეასრულა

ს. სანოძე

შეამოწმა

გ. კაციტაძე

მასშტაბი

1:100

თარიღი

6/14/2023

ჭრილი 3-3

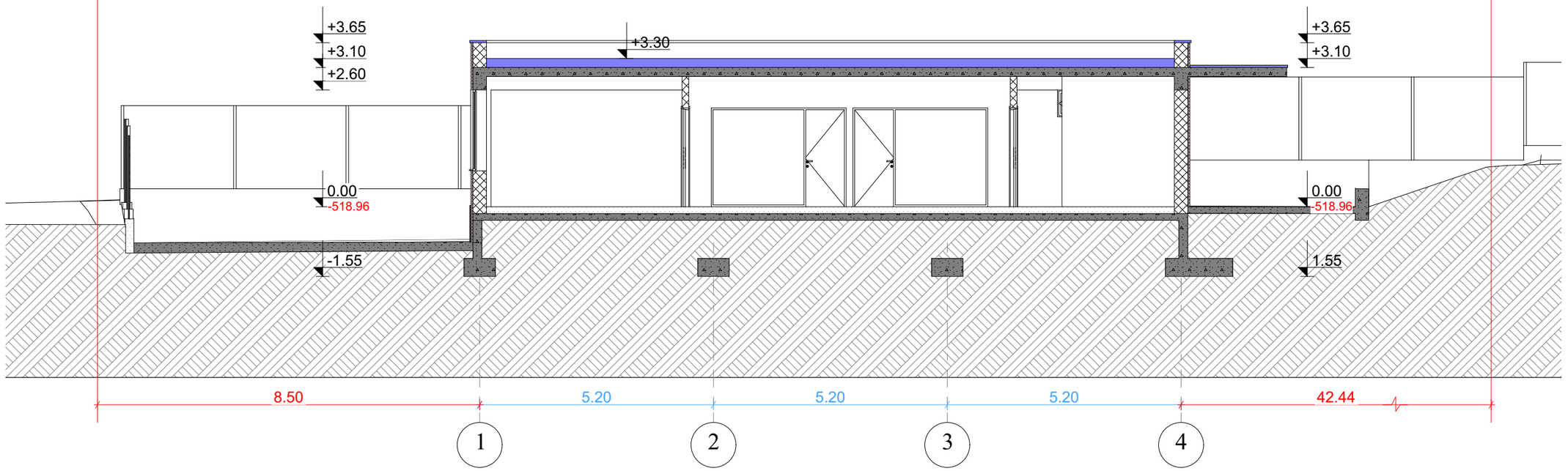

ჭრილი 4-4

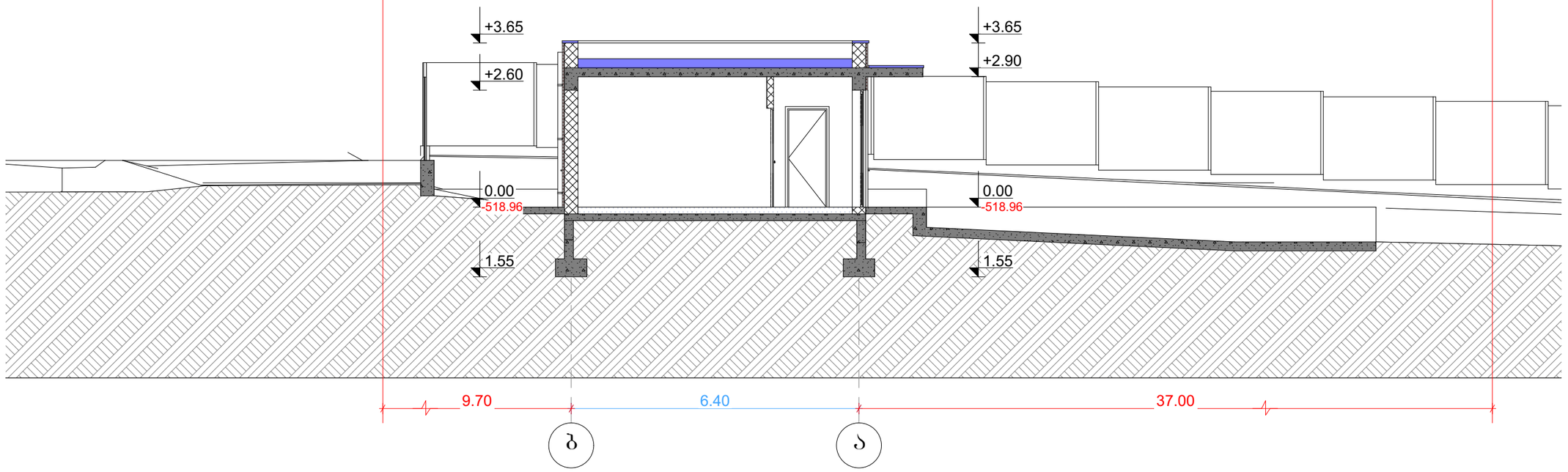

ნახაზი:

ჭრილი 3-3 (შენობა #2),
ჭრილი 4-4 (შენობა #2)

0.00=518.96

პირობითი აღნიშვნები:

- საკადასტრო საზღვარი
- მწვანე ბუნებრივი საფარი
- ქვაფენილი
- ბეტონი
- სერვიტუტი
- რ/ბეტონი
- სამშენებლო კლოკი

ტექ. ეკონომიკური მაჩვენებლები

საპროექტო ორგანიზაცია

BK Architects

დირექტორი

დ. ბურჭულაძე

პრ. მთ. არქ.

გ. კაციტაძე

პროექტის დასახელება:

სამეურნეო და საწარმოო ობიექტები

ქალაქი თბილისი, დასახლება ორხევი
საკ.კოდი: 01.19.18.003.108

სტადია

არქიტექტურული პროექტი

შეასრულა

ს. სანოძე

შეამოწმა

გ. კაციტაძე

მასშტაბი

1:100

თარიღი

6/14/2023