

arhytechs.

מגרש 1-11 בקמה

בניה חדשה

מגורים

בניה חדשה

תוספת בניה

שינוי

שימור

הריסה

מבנה קיים להריסה

מבנה קיים לשימור

מבנה קיים לשינוי

מבנה קיים לתוספת בניה

מבנה קיים לשינוי ושימור

מבנה קיים לשינוי והריסה

מבנה קיים לשימור והריסה

מבנה קיים לשינוי שימור והריסה

מבנה קיים לשינוי ותוספת בניה

מבנה קיים לשימור ותוספת בניה

מבנה קיים לשינוי שימור ותוספת בניה

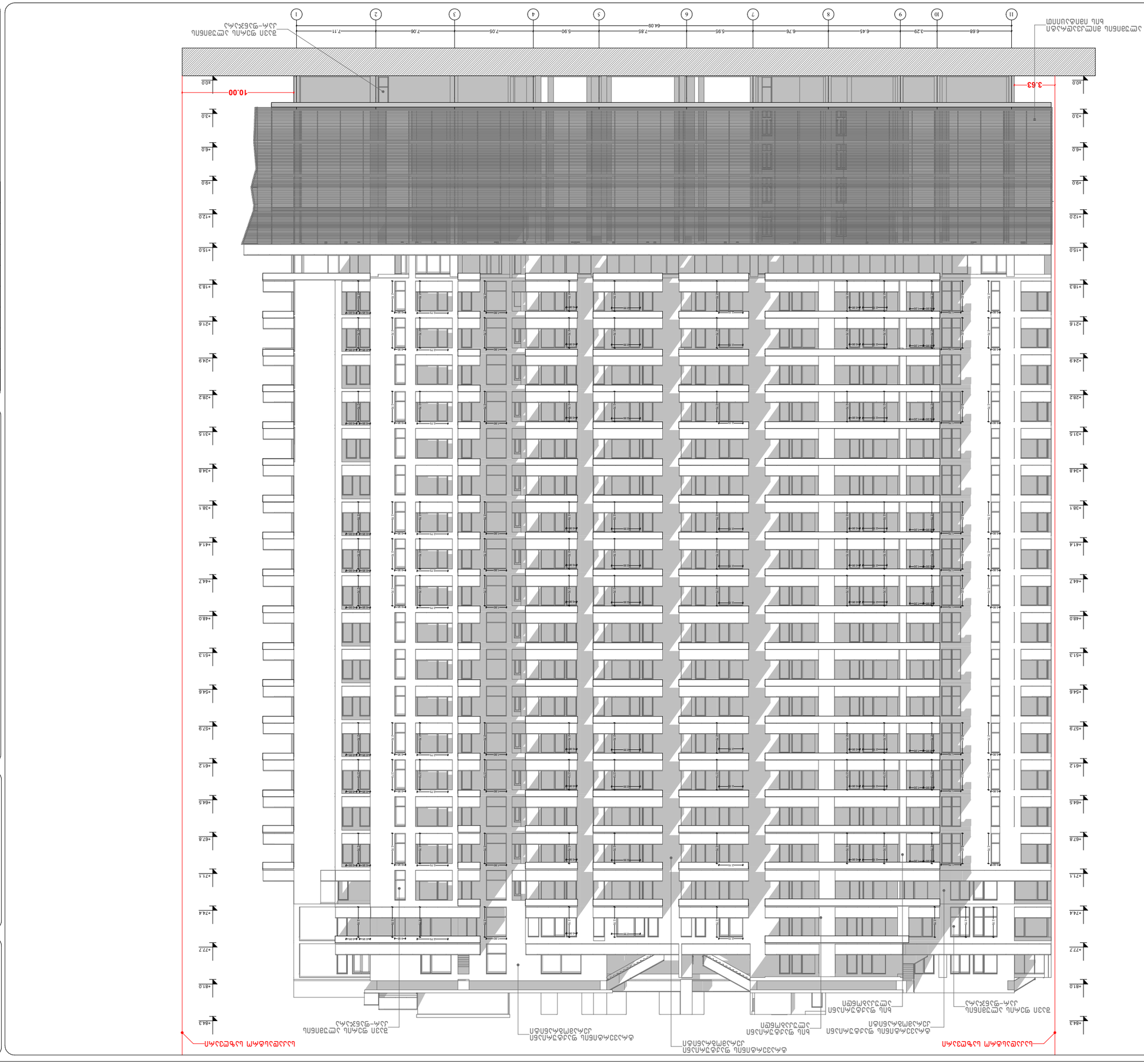

ДЕТАЛЬНЫЙ ПЛАН

ЗАСТРОЙЩИК:

ГЕНЕРАЛЬНЫЙ ПРОЕКТИРОВЩИК:

ГЕНЕРАЛЬНЫЙ ПОДРЯДЧИК:

ГЕОДЕЗИСТ:

ГЕОЛОГ:

ЭКОЛОГ:

ЭЛЕКТРИК:

ВОДОПРОВОДЧИК:

ТЕПЛОВИК:

ГАЗОВИК:

ВЕНТИЛЯЦИЯ:

ОБЩИЕ ДАННЫЕ

ОБЩАЯ ПЛОЩАДЬ ЗДАНИЯ (М2)	14,703.20
ОБЩАЯ ПЛОЩАДЬ ЖИЛЫХ ПОМЕЩЕНИЙ (М2)	12,703.20
ОБЩАЯ ПЛОЩАДЬ НЕЖИЛЫХ ПОМЕЩЕНИЙ (М2)	2,000.00
ОБЩАЯ ПЛОЩАДЬ ОБЩЕСТВЕННЫХ ПОМЕЩЕНИЙ (М2)	0.00
ОБЩАЯ ПЛОЩАДЬ ПОМЕЩЕНИЙ ДЛЯ ОБСЛУЖИВАНИЯ ЗДАНИЯ



arhytechs.

ეტაპობრივი მშენებლობა

ეტაპი 1 - ბლოკი A

ეტაპი 2 - ბლოკი B

ეტაპი 3 - ბლოკი C

ნებართვა

მშენებლობის ნებართვა №

ავტორები:

ა.ა(ა)იპ არქიტექტორთა გაერთიანება არქიტექტორები ა.ბერიძე, ა.ბერიძე, ნ.ბერიძე, ა.ბერიძე, ა.ბერიძე, ა


+0.0
+3.0
+6.0
+9.0
+12.0
+15.0
+18.3
+21.6
+24.9
+28.2
+31.5
+34.8
+38.1
+41.4
+44.7
+48.0
+51.3
+54.6
+57.9
+61.2
+64.5
+67.8
+71.1
+74.4
+77.7
+81.0
+84.3
6.90
5.65
4.98
6.72
5.31
4.85
6.12
27.96
מפלס 0.00 = +40.00 מ' מעל פני הים
מפלס הגג העליון
מפלס הגג התחתון
מפלס פני הקרקע הסופי
מפלס פני הקרקע הטבעי
מפלס 0.00
מפלס מרתף 1-
מפלס מרתף 2-
מפלס מרתף 3-
מפלס מרתף 4-
מפלס מרתף 5-

מבט מזרחי
מבט מערבי

