საქართველოს შინაგან საქმეთა სამინისტროს
საპატრულო პოლიციის დეპარტამენტი

MINISTRY OF INTERNAL AFFAIRS OF GEORGIA
PATROL POLICE DEPARTMENT

MIA 6 21 00446257

24/02/2021

მოქ. ნ. ხელთუფლიშვილს
ქ. თბილისი ი. აბაშიძის ქუჩა N 46, ბინა 41;
თქვენს 2021 წლის 24 თებერვლის განცხადებაზე

ასლი: საპატრულო პოლიციის დეპარტამენტის
ქ. თბილისის მთავარი სამმართველოს

საპატრულო პოლიციის დეპარტამენტში განხილულ იქნა თქვენი განცხადება, რომელიც ეხება ქ. თბილისი, ნუშის ბაღის ქუჩა ს/კ 01.20.01.010.452-ის მიმდებარედ შესასვლელ–გამოსასვლელი გზის მოწყობას, სამშენებლო დამცავი ღობის განთავსებას, არსებული საგზაო/სატრანსპორტო ინფრასტრუქტურის, ნაკადების მიმართულების საგზაო მოძრაობის ორგანიზაციის სქემების შეთანხმებას.

ვითვალისწინებთ რა, ქ. თბილისის ქ. თბილისის მუნიციპალიტეტის ტრანსპორტის განვითარების სააგენტოს თანხმობას, საპატრულო პოლიციის დეპარტამენტი ითანხმებს წარმოდგენილ დროებითი და მუდმივი მოძრაობის ორგანიზაციის სქემებს და არ არის წინააღმდეგი განახორციელოთ ზემოაღნიშნული სამუშაოები შემდეგი პირობების დაცვით:

- ქვეითად მოსიარულეთა უსაფრთხოების მიზნით დამცავი ღობის ფარგლებში მოეწყოს (თანხმობის გაცემიდან ექვსი თვის განმავლობაში) ქუჩის სავალი ნაწილის მხრიდან ქვეითად მოსიარულეთა ბილიკი, ღობე გზის სავალი ნაწილის მხრიდან გადაიხუროს და ღამის საათებში განათდეს;
- სამშენებლო დამცავი ღობე შეიღებოს შავ-თეთრი ან წითელ-თეთრი ზოლებით;
- სამშენებლო ობიექტზე მისასვლელი გზა აღიჭურვოს მოძრაობის რეგულირების ტექნიკური საშუალებებით წარმოდგენილი სქემის შესაბამისად;
- დაცული იქნას გზის სავალი ნაწილის სისაუფთავე, არ დაუშვათ სამშენებლო მასალისა და ტექნიკის გზის სავალ ნაწილზე განთავსება;
- სამუშაოების დასრულებისთანავე ფეხით მოსიარულეთა ბილიკი მოყვანილ იქნას პირვანდელ მდგომარეობაში, დროებითი მოძრაობის რეგულირების ტექნიკურ საშუალებებს გაუკეთდეს დემონტაჟი და გზის მიერთების ადგილები აღიჭურვოს მოძრაობის რეგულირების ტექნიკური საშუალებებით შეთანხმებული საგზაო მოძრაობის ორგანიზაციის სქემების შესაბამისად;

0190, თბილისი, ნოე რამიშვილის ქ. №38
№38, Noe Ramishvili St. 0190, Tbilisi, Georgia
ტელ./Tel.: (+995 032) 2 41 42 42
ფაქსი/Fax: (+995 032) 2 41 85 02
E-mail: patrolinfo@mia.gov.ge

- სამუშაოების დაწყების და დამთავრების შესახებ წინასწარ ეცნობოს საპატრულო პოლიციის დეპარტამენტის სამორიგეო ნაწილს (ტელ: 241-85-04; 241-85-05);

მეორე ადრესატს: გთხოვთ, უზრუნველყოთ კონტროლის დაწესება წერილში მითითებულ პირობების შესრულებაზე და მოძრაობის რეგულირების ტექნიკური საშუალებების განთავსების მდგომარეობაზე. შეუსრულებლობის შემთხვევაში გაატარეთ ზომები საქართველოს ადმინისტრაციულ სამართალდარღვევათა კოდექსის 134 მუხლით გათვალისწინებული მოთხოვნების შესაბამისად.

დანართი: 2 ფაილად.

საპატრულო პოლიციის დეპარტამენტი /
საორგანიზაციო სამმართველო / საგზაო მოძრაობის
ზედამხედველობის განყოფილება
განყოფილების უფროსი
ბარბაქაძე დავით

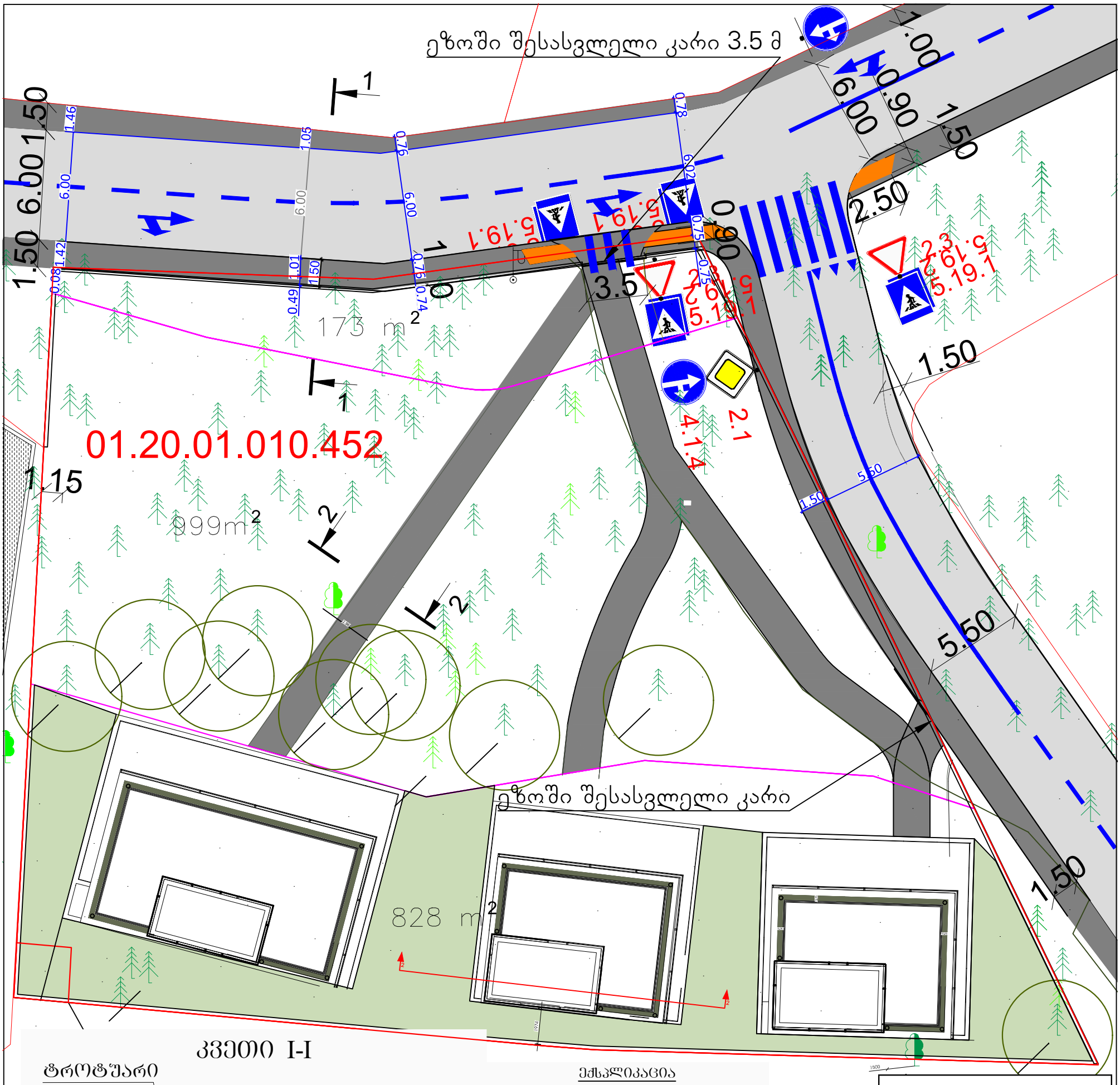

კვეთი I-I

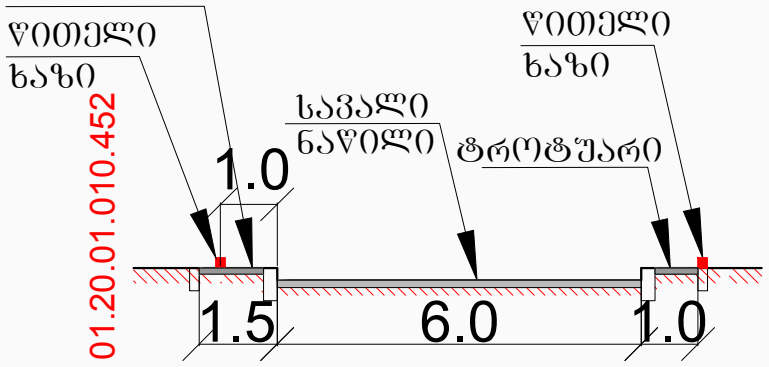

ექსპლიკაცია

	ქუჩის საავალი ნაწილი
	ტროტუარი
	შშმ პანდუსი
	წითელი ხაზი

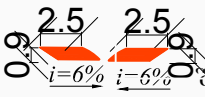

კვეთი II-II

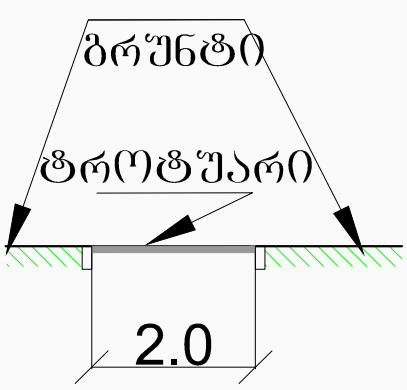

შენიშვნა:

დროებითი სქემა შედგენილია საქართველოს კანონის რს 1830 საგზაო მოძრაობის შესახებ -ის მოთხოვნებით

1. ნაკვეთში მოწყობილია 2.0 მ სიგანის საქვეითო ბილიკი, ნაკვეთის წინ კი 1.5მ ტროტუარი.

საგზაო ნიშნები	
ნიშნის №	რაოდ.
2.1	1
2.3	2
4.1.4	1
4.1.5	1
5.19.1	4
5.19.2	4

შესრულა ს. სტურუა

ქ. თბილისი, ბაგების სატყეო ტერიტორია მიწის ნაკვეთის ს.კ. 01.20.01.010.452 III კლასის ინდივიდუალური ერთბინიანი საცხოვრებელი სახლის მშენებლობასაგზაო მოძრაობის ორგანიზების სქემა.

საგზაო მოძრაობის ორგანიზების სქემა

მ. 1:250

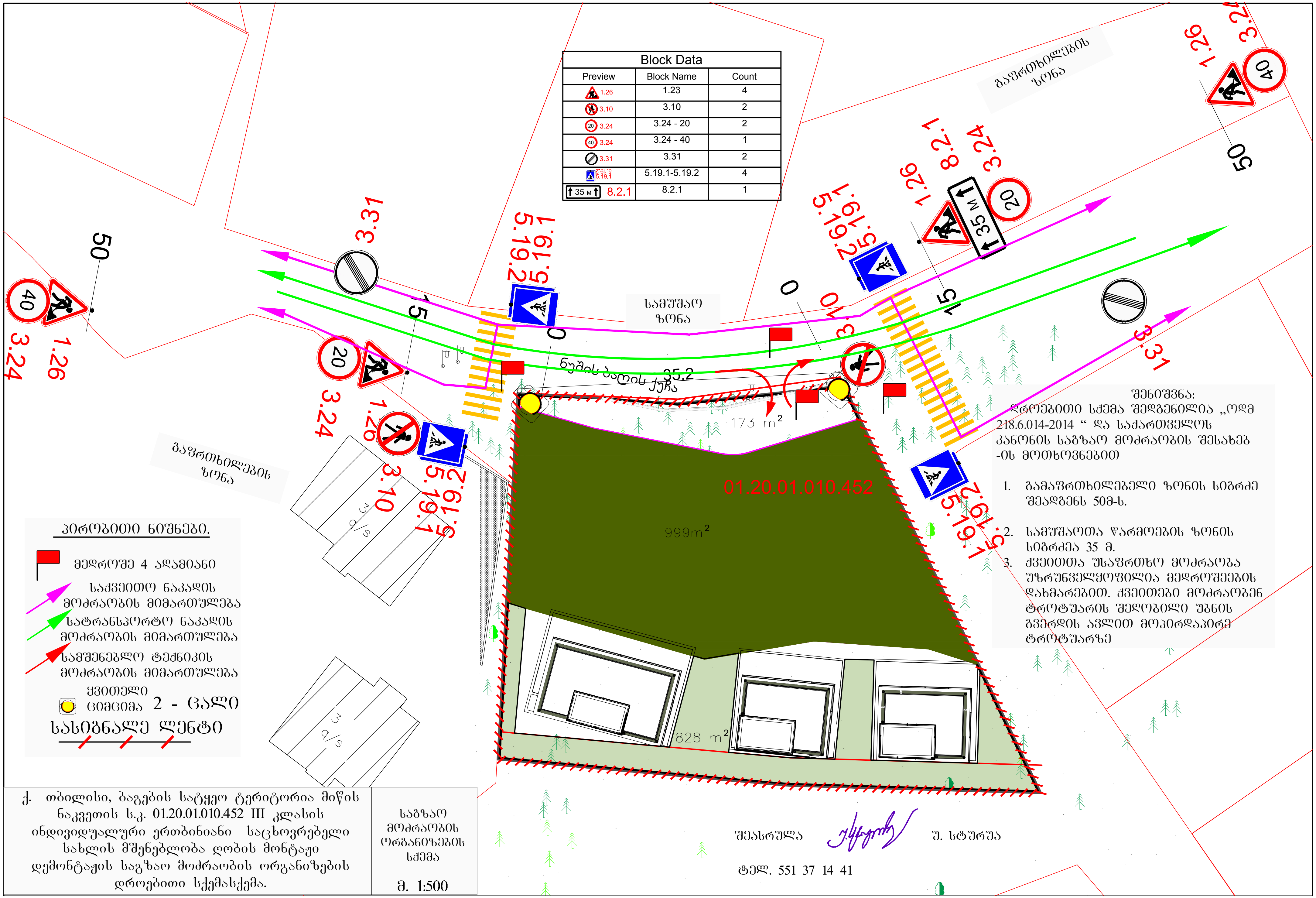

Preview	Block Name	Count
1.26	1.23	4
3.10	3.10	2
20 3.24	3.24 - 20	2
40 3.24	3.24 - 40	1
3.31	3.31	2
5.19.2 5.19.1	5.19.1-5.19.2	4
35 м 8.2.1	8.2.1	1

Block Data

პირობითი ნიშნები.

- მედროშე 4 ადამიანი
- საქვეითო ნაკადის მოძრაობის მიმართულება
- სატრანსპორტო ნაკადის მოძრაობის მიმართულება
- სამშენებლო ტექნიკის მოძრაობის მიმართულება
- ყვითელი ციმციმა 2 - ცალი
- სასიგნალე ლენტი

შენიშვნა:

დროებითი სქემა შედგენილია „ოდმ 218.6.014-2014 " და საქართველოს კანონის საგზაო მოძრაობის შესახებ -ის მოთხოვნებით

1. გამაფრთხილებელი ზონის სიგრძე შეადგენს 50მ-ს.
2. სამუშაოთა წარმოების ზონის სიგრძეა 35 მ.
3. ქვეითთა უსაფრთხო მოძრაობა უზრუნველყოფილია მედროშეების დახმარებით. ქვეითები მოძრაობენ ტროტუარის შეღობილი უბნის გვერდის ავლით მოპირდაპირე ტროტუარზე

შეასრულა უ. სტურუა

ტელ. 551 37 14 41

ქ. თბილისი, ბაგების სატყეო ტერიტორია მიწის ნაკვეთის ს.კ. 01.20.01.010.452 III კლასის ინდივიდუალური ერთბინიანი საცხოვრებელი სახლის მშენებლობა ღობის მონტაჟი დემონტაჟის საგზაო მოძრაობის ორგანიზების დროებითი სქემასქემა.	საგზაო მოძრაობის ორგანიზების სქემა მ. 1:500

Block Data		
Preview	Block Name	Count
1.26	1.26	4
STOP 2.4	2.4	1
20 3.24	3.24 - 20	2
40 3.24	3.24 - 40	2
3.31	3.31	2
5.19.1	5.19.1-5.19.2	2
35 M 8.2.1	8.2.1	1

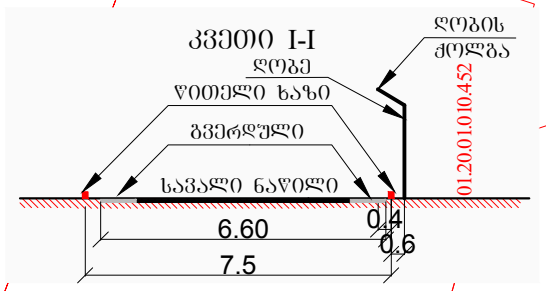

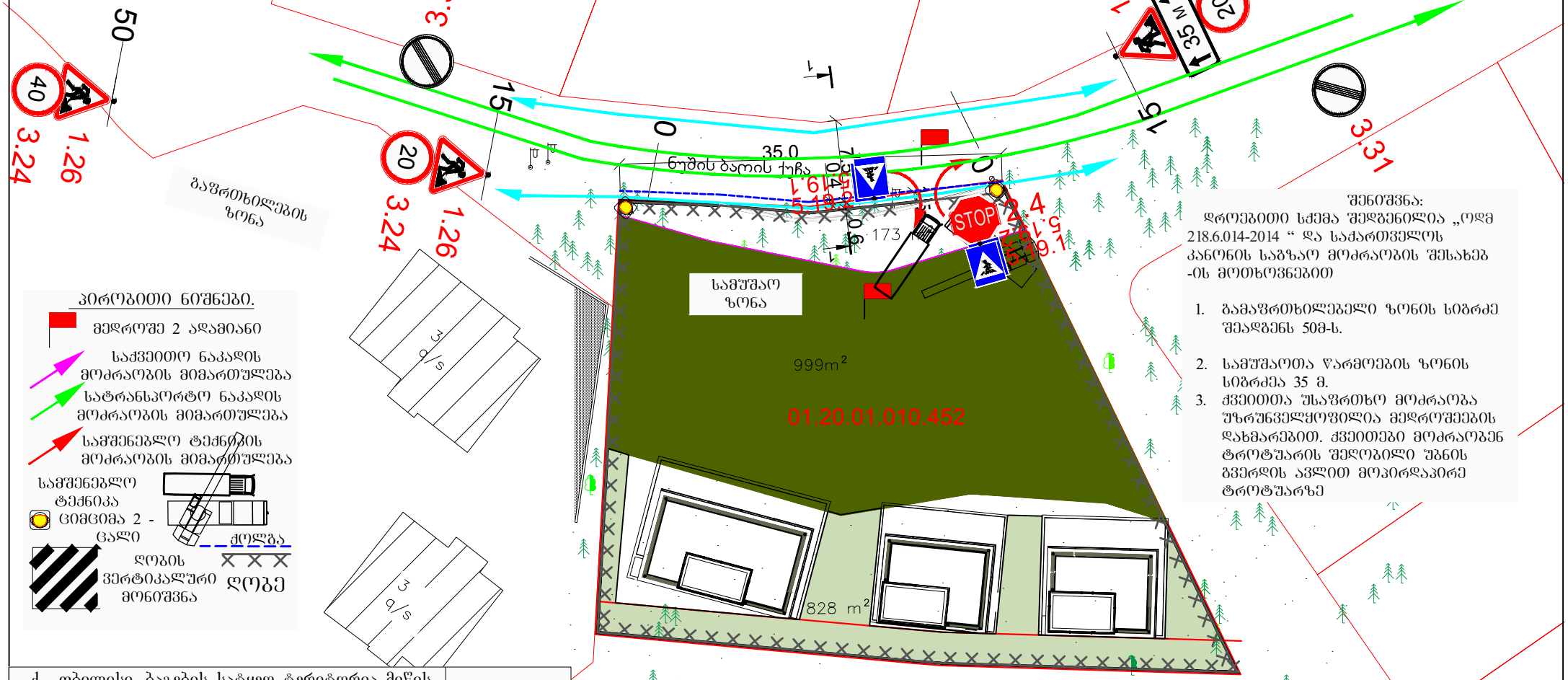

პირობითი ნიშნები.

- მედროშე 2 ადამიანი
- საქვეითო ნაკადის მოძრაობის მიმართულება
- სატრანსპორტო ნაკადის მოძრაობის მიმართულება
- სამშენებლო ტექნიკის მოძრაობის მიმართულება
- სამშენებლო ტექნიკა
- ციმციმა 2 - ცალი
- ქოლგა
- ღობის ვერტიკალური მონიშვნა
- ღობე

შენიშვნა:

დროებითი სქემა შედგენილია „ოდმ 218.6.014-2014 “ და საქართველოს კანონის საგზაო მოძრაობის შესახებ -ის მოთხოვნებით

1. გამაფრთხილებელი ზონის სიგრძე შეადგენს 50მ-ს.
2. სამშაოთა წარმოების ზონის სიგრძეა 35 მ.
3. ქვეითთა უსაფრთხო მოძრაობა უზრუნველყოფილია მედროშეების დახმარებით. ქვეითები მოძრაობენ ტროტუარის შედობილი უბნის გვერდის ავლით მოპირდაპირე ტროტუარზე

ქ. თბილისი, ბაგების სატყეო ტერიტორია მიწის ნაკვეთის ს.კ. 01.20.01.010.452 III კლასის ინდივიდუალური ერთბინიანი საცხოვრებელი სახლის მშენებლობა ღობის და ტექნიკის საგზაო მოძრაობის ორგანიზების დროებითი სქემასქემა.

საგზაო მოძრაობის ორგანიზების სქემა

მ. 1:500

შეასრულა

უ. სტურუა

ტელ. 551 37 14 41