საქართველო

ქალაქი თბილისი, ნუცუბიძე-ვაშლიჯვრის დამაკავშირებელი გზის მიმდებარედ 2409კმ არასასოფლო სამეურნეო
დანიშნულების ს/კ-ით № 01.10.18.011.057 მიწის ნაკვეთის ტოპოგრაფიული

გეგმა

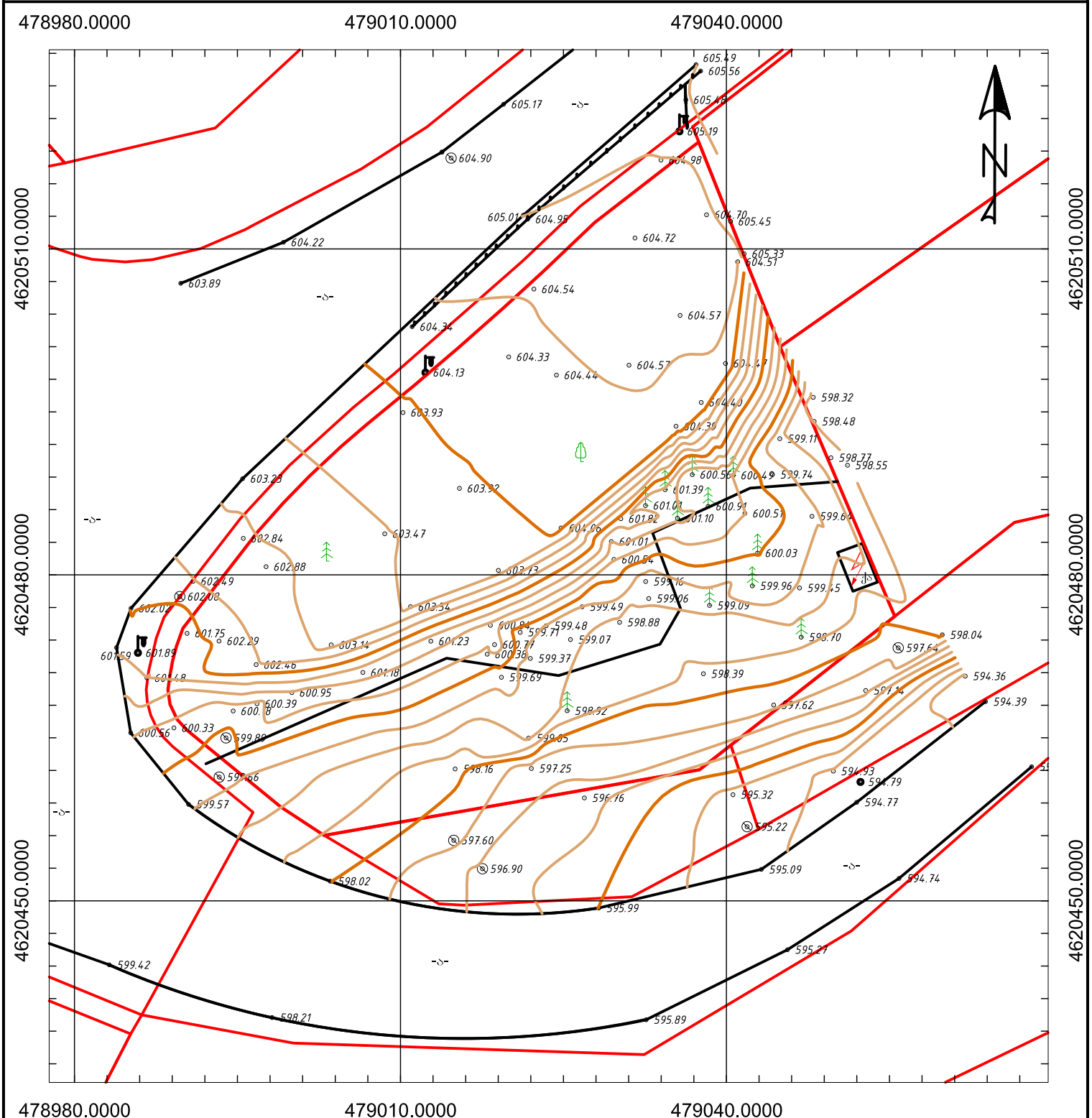

პირობითი აღნიშვნები

WGS 1984 -ის კოორდინატთა სისტემის UTM პროექცია

ძს	საცხ. შენობა	ბორდიული	ჭიშარი
ძა	არასაცხ. შენობა	ხის ღობე	ბეტონი
	ფარდული	ქვის კედელი	წყალგაყვანილობა
	მშენებარე შენობა	კედელი	გაზი
	სატრანსფორ. ჯიხური	ფლატე	კანალიზაცია
	ხეები	რკინიგზა	სანიაღვრე
	გარე განათება	სამოვალელური ჭები	კავშირგაბმულობა
		ელ. გადამცემი ხაზი	ელ. ქსელები
			გაობობა

შენიშვნა: 1) რეგისტრირებული მიწის ნაკვეთის საკადასტრო საზღვარი

2) მიწის სამუშაოების შესრულებისას შეატყობინეთ კომუნიკაციის წარმომადგენლებს

შპს "სიონი" ს/კ: 400230772
ელ. ფოსტა:
ltd.sioni.group@gmail.com
მობ: 555 00 57 73

დირექტორი:		ლ. ვეზდენი
ახომა:		ნ. ჯიქია
დახაზა:		ნ. ჯიქია
დამკვეთი:		
მაშტაბი: 1:500		28.09.2022წ.

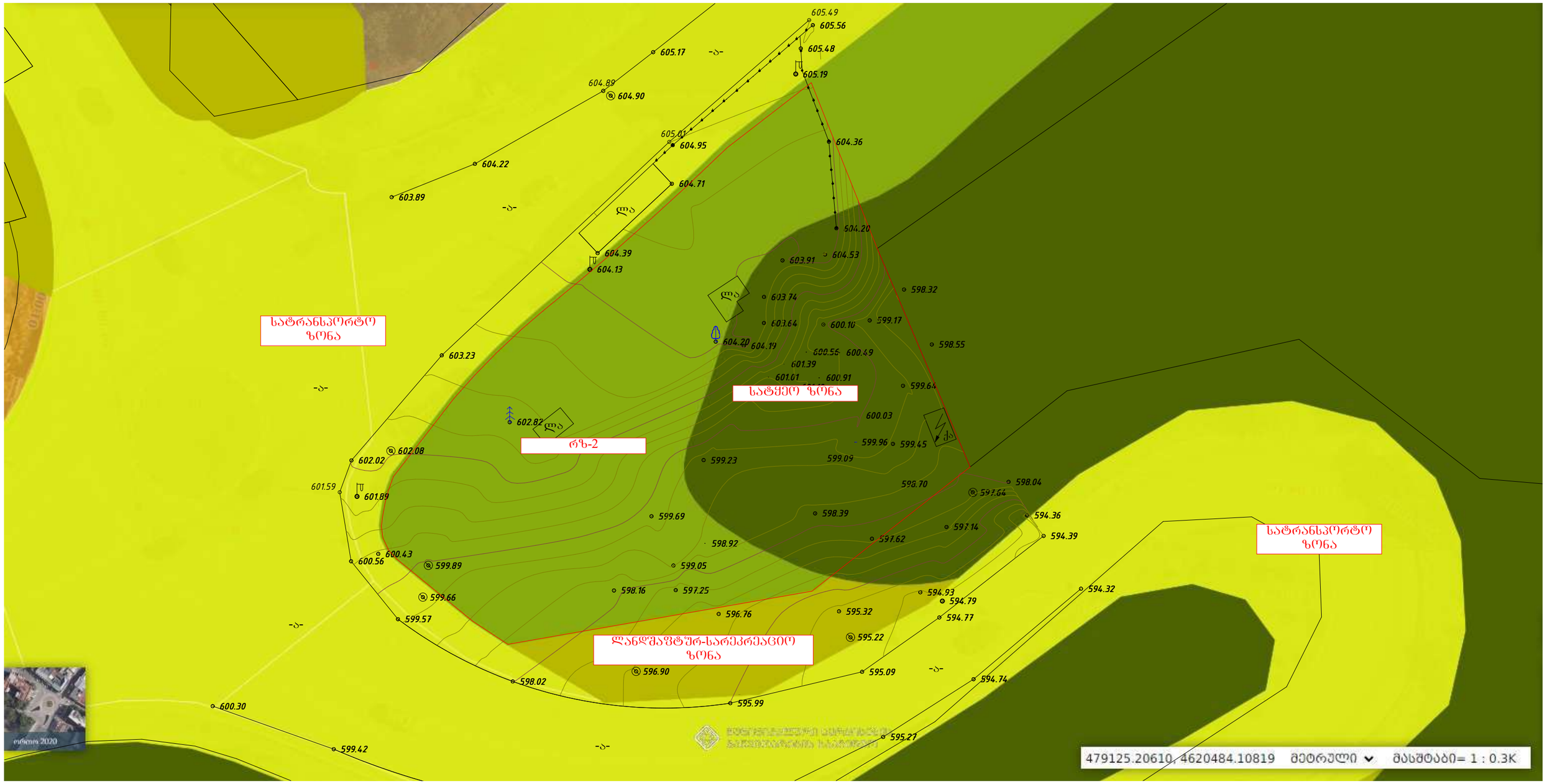
605.49
605.56
605.48
605.19
605.17
-ა-
604.89
604.90
605.01
604.95
604.36
604.22
604.71
603.89
ტბა
604.20
604.39
604.13
603.91
604.53
ტბა
598.32
603.74
603.64
600.10
599.17
604.20
604.19
598.55
600.56
600.49
601.39
601.01
600.91
599.64
სატყეო ზონა
600.03
602.82
ლა
რზ-2
ქა
599.96
599.45
599.23
599.09
602.08
602.02
598.70
598.04
601.59
601.89
597.64
599.69
598.39
594.36
597.14
594.39
598.92
597.62
600.43
600.56
599.89
599.05
598.16
597.25
594.93
594.32
599.66
596.76
595.32
594.79
599.57
594.77
595.22
ლანდშაფტურ-სარეკრეაციო ზონა
596.90
595.09
594.74
598.02
600.30
595.99
599.42
595.27
სატრანსპორტო ზონა
სატრანსპორტო ზონა
-ა-
ორთო
ივნისი 2020
479125.20610, 4620484.10819
მეტრული
მასშტაბი= 1 : 0.3K

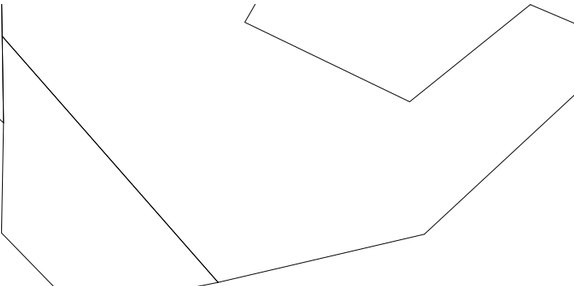

ავტოსადგომის განთავსების არეალი

სატყეო ზონა

ლანდშაფტურ-სარეკრეაციო ზონა

605.50
605.49
605.56
605.48
605.17
604.89
604.90
605.01
604.95
604.22
603.89
603.23
602.02
601.59
601.89
600.56
599.57
598.02
595.99
595.09
594.74
595.27
595.89
598.21
599.42
600.30
594.36
594.39
594.32
594.79
594.77





