ორთოფოტო



საპროექტო არეალი

სიტუაციური გეგმა

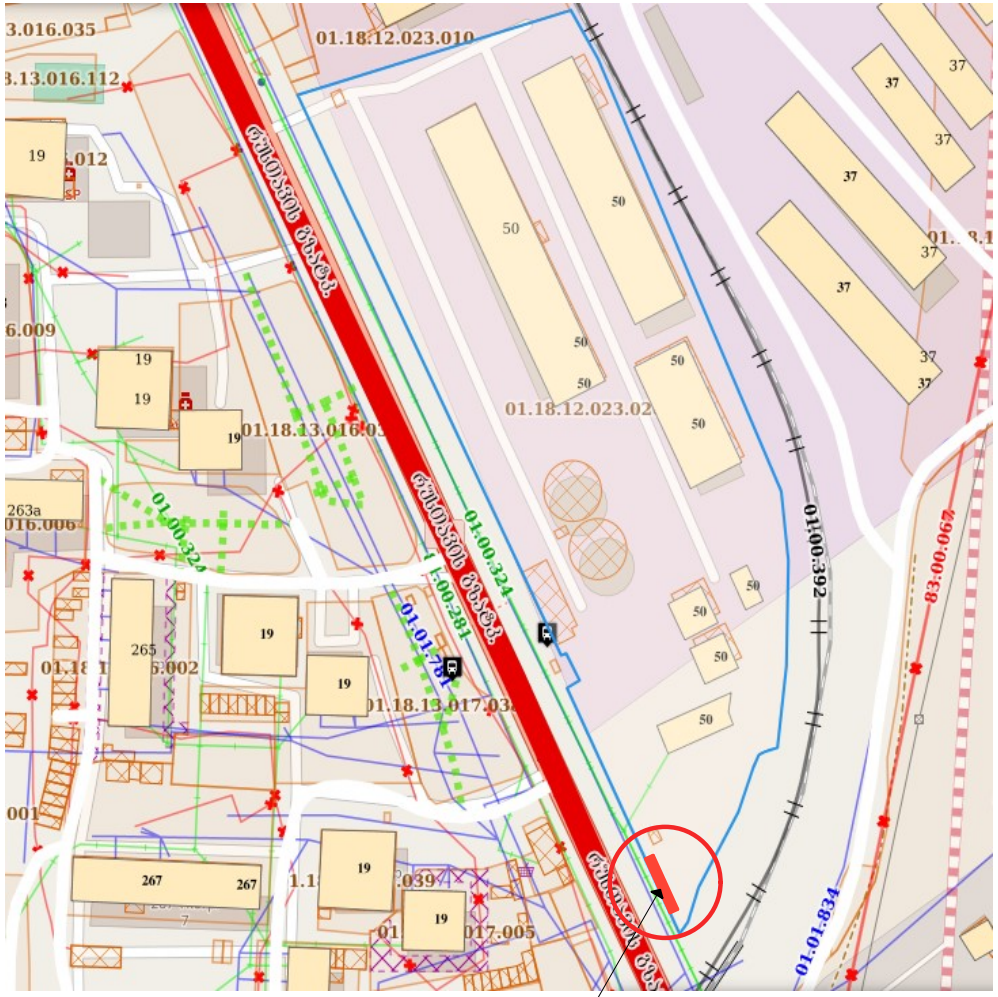

მითითებულია ჭიშკრის მოწყობის ადგილი

საკადასტრო გეგმა

საჯარო რეესტრის ეროვნული სააგენტო

საკადასტრო კოდი: **01.18.12.023.020**

განცხადების ნომერი: **882016267036**

მომზადების თარიღი: **03/05/2016**

ნაკვეთის დანიშნულება: **არასასოფლო სამეურნეო**

ფართობი: **21879 კვ.მ (WGS 84 / UTM zone 38N)**

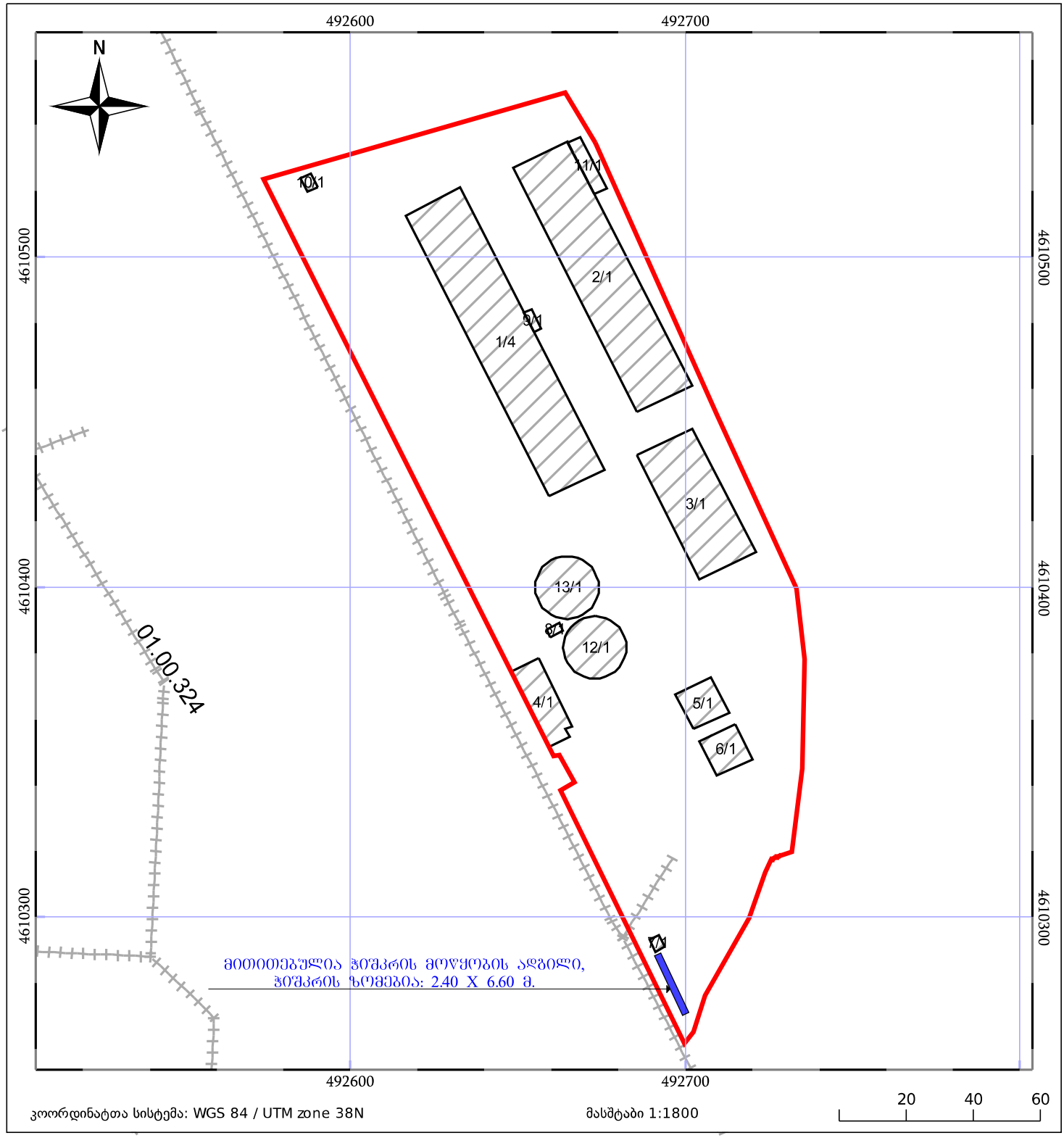

ნაკვეთის საკადასტრო საზღვარი

ხაზობრივი ნაგებობა

ტყის ფონდი

05/25 შენობა/ნაგებობა

05/25 მშენებარე ნაგებობა

ვალდებულება



ფოტომონტაჟი

ახალი ჭიშკარი ჩადგება
ძველი ჭიშკრის ადგილზე

რკინის ჭიშკარი
მექნიკური გაღებით,
შეიღებოს რუხი ფერის საღებავით



ეზოს ტერიტორიაზე შესასვლელი ჰიშკარი ფასადი მ. 1- 50

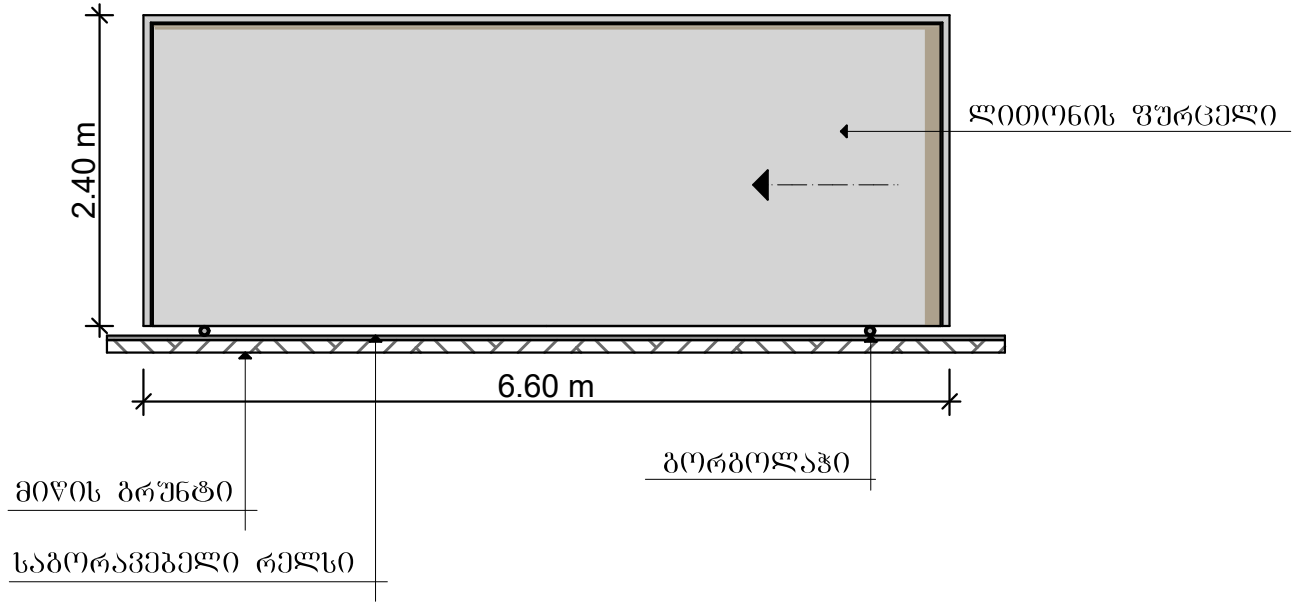

ეზოს ტერიტორიაზე შესასვლელი ჰიშკარი გეგმა მ. 1- 50

