-3 სართულის გეგმა

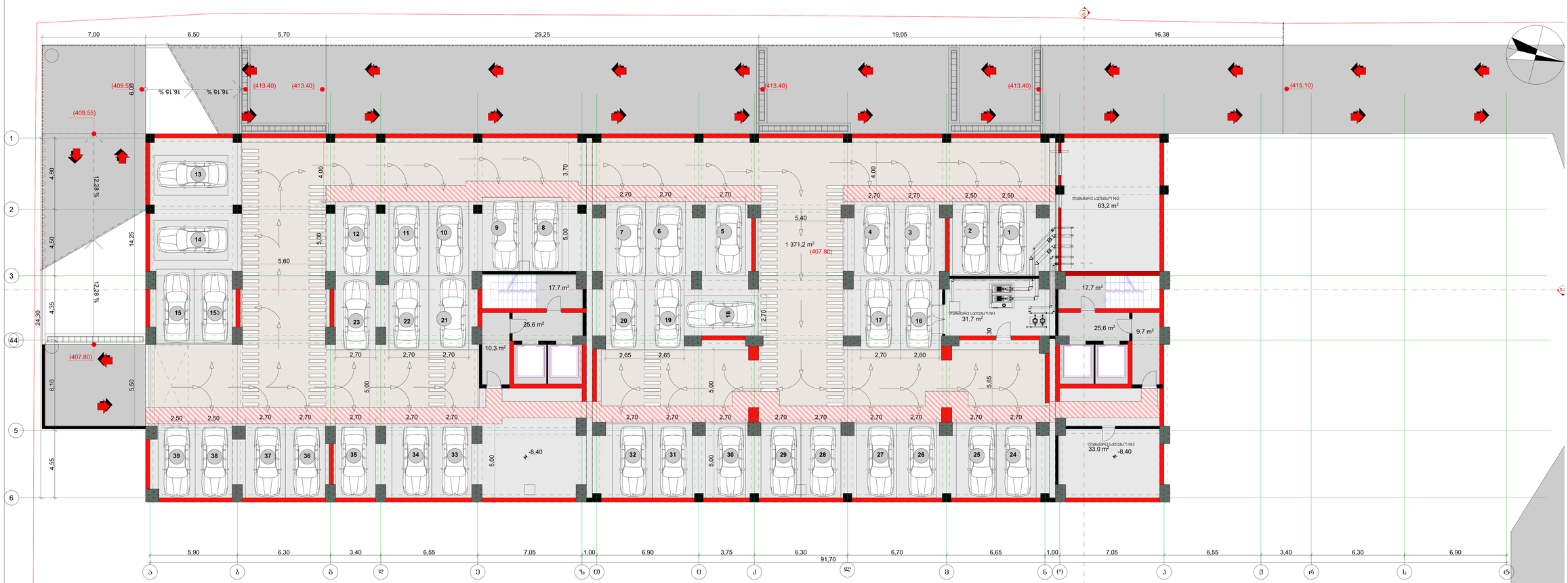



KEY PLAN

LEGEND

ჭრილის ხაზი

ღერძის ხაზი

ხაზს გარეშერენდერის პერსპექტივაკამერა
D-300 sm

ჯ2 კოეფიციენტის საკანტრიბო პოლიგონალური ხაზი(პროექტი)

მრავალბინიანი საცხოვრებელი სახლი

მისამართი: ჯალაღ თბილისი, ჯიჯ ბაღლაღი,23/043, ჯალაღ თბილისი, ჯიჯ ბაღლაღი, ნაკვეთი 23/040

ბეტ.კონსტრუქციული მუშაობები

ტექნიკურ ეკონომიკური მაჩვენებლები

დასახელება	ფართი
ავტოსადგომი	1 371,2
დამხმარე ფართი	127,9
საფარბაზო და კიბის უჯრედი	106,6

NOTES

* ნახაზის მასშტაბებია სანიმუშოდ.

* ნახაზზე მოცემულია არქიტექტორული ნიშნები

შემსრულებელი	ს.ჯაფარიძე	
შემოწმებულია	ს.ჯაფარიძე	
შემოწმებულია	ს.ჯაფარიძე	
შემოწმებულია	თ.ბერიაშვილი	
პროექტის მენეჯერი	თ.მოდებაძე	

არქიტექტურული ნაწილი
ARCHITECTURE

DRWG.	DATE OF ISSUE	
	SCALE	1:200
	STAGE	
	PAPER SIZE	A-2
	FILE NAME	
	PAGES	

-2 სართულის გეგმა

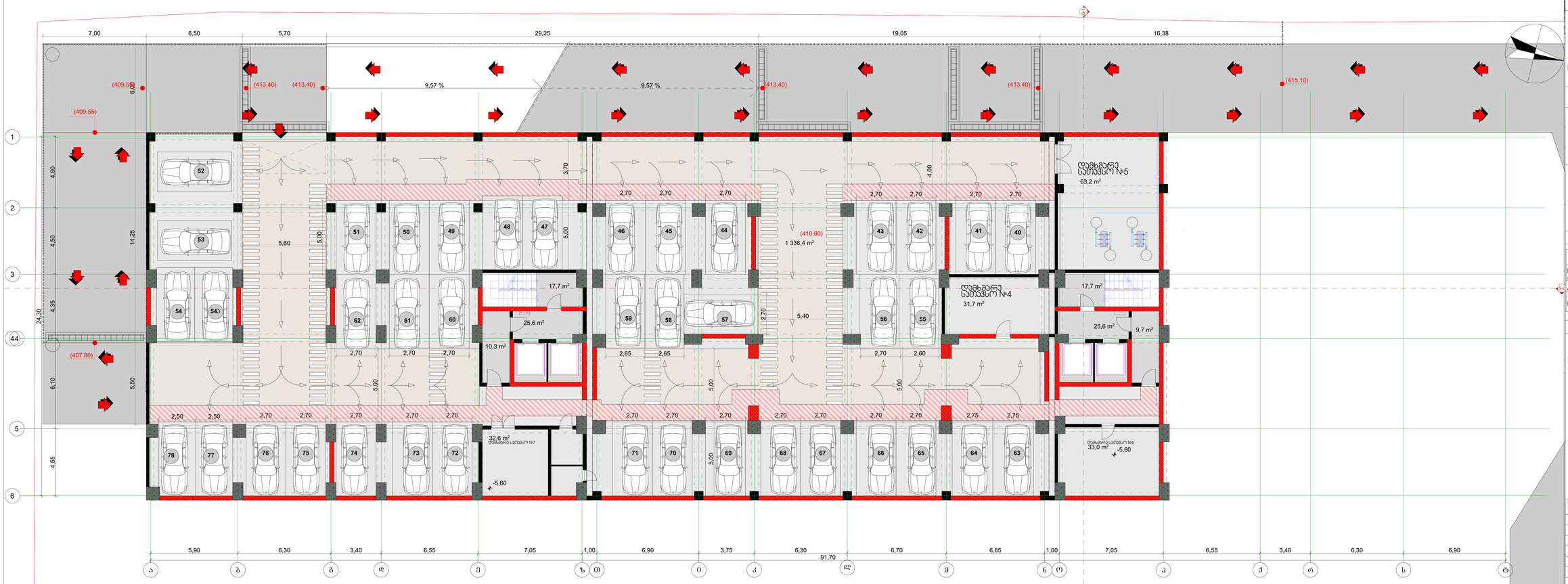

KEY PLAN



LEGEND

- ნარჩენის ბუნკერი
- ნარჩენის ბუნკერი
- ხანძარსაწინააღმდეგო ავზი/ტუმბოსათვის D-300 sm

ჯ2 პოლიფიციენის საკნებრივი პოლიგრონალური ხახი(პროექტი)

მრავალბინიანი საცხოვრებელი სახლი

მისამართი: ქალაქი თბილისი, ჭავჭავაძის,23/043, ქალაქი თბილისი, ქორწილის ბაღლიძის, ნაკვეთი 23/040

ტექნიკურ-ეკონომიკური მახასიათებლები

დასახელება	ფართი
ავტოსადგომი	1 336,4
დამხმარე ფართი	160,5
სადარბაზო და კიბის უჯრედი	106,6

NOTES

* ნახაზის მასშტაბებია სანიმუშოდ.
* ნახაზზე მოთავსებულია არქიტექტორული ნიშნები

CLIENT

თანამდებობა	გვარი	ხელმოწერა
მთარმოებლობორი	ს.ჯაფარიძე	
შემსრულებელი	ს.ჯაფარიძე	
შემსრულებელი	ს.ლომთათიძე	
პროექტირების	ს.გოგიბერაშვილი	

არქიტექტურული ნაწილი
ARCHITECTURE

DRWG.	DATE OF ISSUE	
	SCALE	1:200
	STAGE	
	PAPER SIZE	A-2
	FILE NAME	
	PAGES	

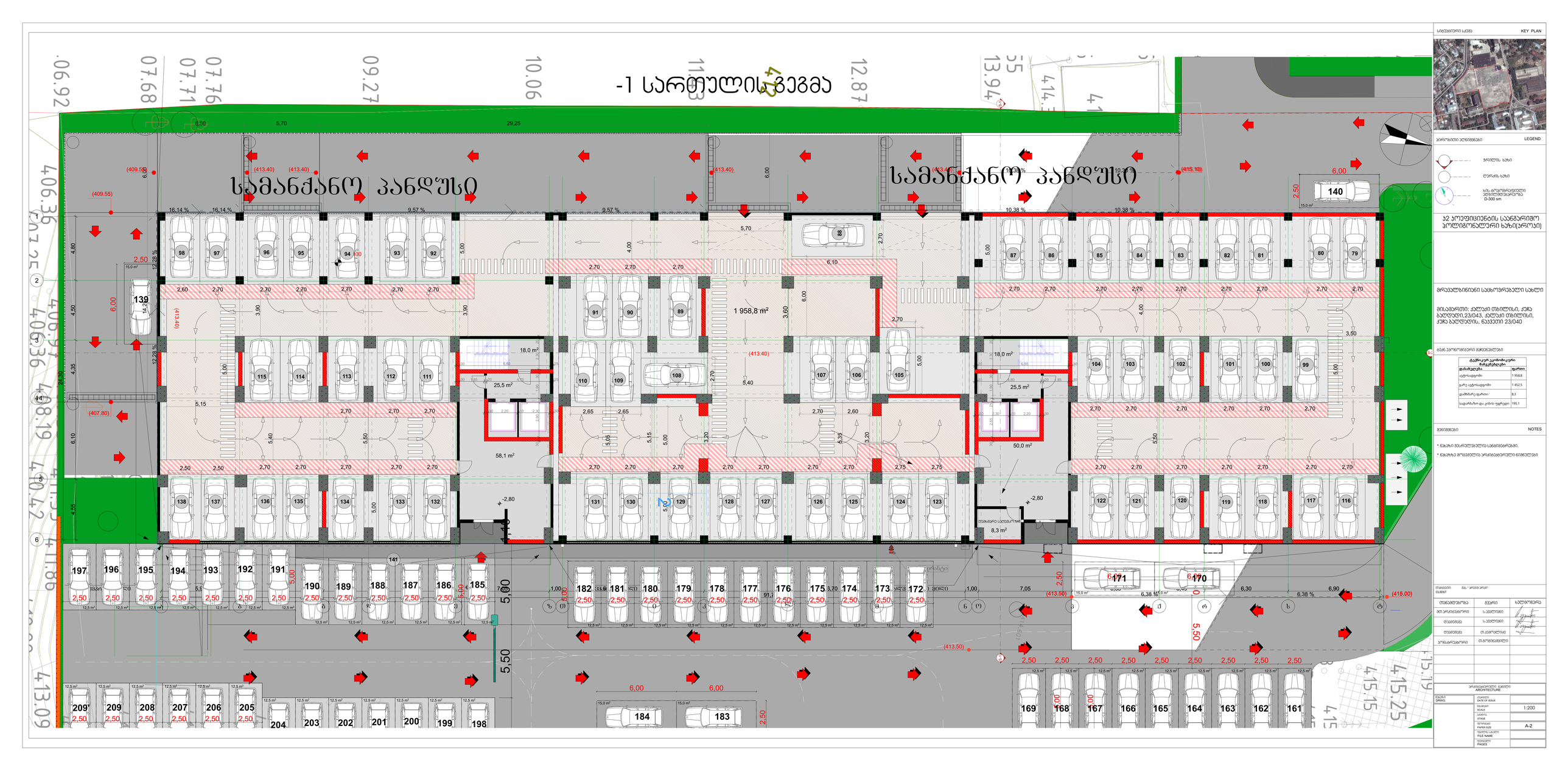
-1 სართულის გეგმა
სამანქანო პანდუსი
სამანქანო პანდუსი
1 958,8 m²
18,0 m²
25,5 m²
58,1 m²
18,0 m²
25,5 m²
50,0 m²
8,3 m²
KEY PLAN
LEGEND
ჯ2 კოეფიციენტის საანგარიშო პოლიგონალური ხაზი(პროექტი)
მრავალბინიანი საცხოვრებელი სახლი
მისამართი: ქალაქი თბილისი, ქუჩა ბაღლაღი,23/043, ქალაქი თბილისი, ქუჩა ბაღლაღის, ნაკვეთი 23/040
ბაზის კოორდინატები მმგხკოორდინატები
ბაზისკენ გამომავალი ობიექტები
დასახელება | ფართი
აქტიურფართი | 1 958.8
ჯარა აქტიურფართში | 1 452.5
დამხმარე ფართი | 8.3
საფარხლით და კიბის უფრთები | 195.1
შენიშვნები NOTES
* ნახაზის მასშტაბებია სანიმუშოდ.
* ნახაზზე მოცემული ზომები საბოლოო ნაზომებია
დამკვეთი: CLIENT
არქიტექტორი ARCHITECTURE
DRAWN
DATE OF ISSUE
SCALE 1:200
STAGE
PAPER SIZE A-2
FILE NAME
PAGES

გენ-გეგმა



სიტუაციური სქემა KEY PLAN



პირობითი აღნიშვნები LEGEND

ჭრილის ხაზი

ღერძის ხაზი

ხის ტოპოგრაფიული ადგილმდებარეობა D-300 sm

კ2 კოეფიციენტის საანგარიშო პოლიგონალური ხაზი(კროკი)

მრავალბინიანი საცხოვრებელი სახლი

მისამართი: ქალაქი თბილისი, ქუჩა ბაღდადი,23/043, ქალაქი თბილისი, ქუჩა ბაღდადის, ნაკვეთი 23/040

ტექნ.ეკონომიკური მაჩვენებლები

შენიშვნები NOTES

* ნახაზი შესრულებულია სანტიმეტრებში.
* ნახაზზე მოცემულია არქიტექტურული ნიშნულები

დამკვეთი: შპს " ჯრაიმ არქი"
CLIENT

თანამდებობა	გვარი	ხელმოწერა
მთ.არქიტექტორი	ს.ავალიანი	
დაამუშავა	ს.ავალიანი	
დაამუშავა	თ.ქემოკლიძე	
კონსტრუქტორი	თ.გოგინაშვილი	

არქიტექტურული ნაწილი
ARCHITECTURE

ნახაზი DRWG.	თარიღი DATE OF ISSUE	
	მასშტაბი SCALE	1:200
	სტადია STAGE	
	ფორმატი PAPER SIZE	A-2
	ფაილის სახელი FILE NAME	
	ფურცელი PAGES	