შ.პ.ს. „კირკიტაძე და კომპანია“

ქ.თბილისი, პეკინის ქ. № 27 ტელ: 237-23-00

ქ.თბილისი, სომხეთის ჩიხი №10-ის მიმდებარედ, (ნაკვეთი 39/002), ს/კ.01.17.07.039.002 მრავალსართულიანი შენობის მშენებლობა საინჟინრო-გეოლოგიური ანგარიში



საინჟინრო გეოლოგია

ქ. თბილისი 2021 წ.

ტექნიკური დავალება

საინჟინრო-გეოლოგიური კვლევების ჩასატარებლად

1. **ობიექტის დასახელება** – ქ.თბილისი, სომხეთის ჩიხი №10-ის მიმდებარედ, (ნაკვეთი 39/002), ს/კ.01.17.07.039.002 საინჟინრო-გეოლოგიური კვლევა;

2. **დამკვეთი** – შ.პ.ს "არომა";

3. **ობიექტის მდებარეობა** – ქ.თბილისი, სომხეთის ჩიხი №10-ის მიმდებარედ, (ნაკვეთი 39/002), ს/კ.01.17.07.039.002;

4. **დაპროექტების სტადია** – სამუშაო პროექტი;

5. **ობიექტის ტექნიკური დახასიათება** – 9 სართულიანი შენობა, მიწისზედა 7 სართული და მიწისქვეშა 2 სართული;

6. **შენობის კლასი პასუხიმგებლობის მიხედვით** – III;

7. **ჩატარდეს ტერიტორიის საინჟინრო-გეოლოგიური კვლევები;**

8. **საინჟინრო-გეოლოგიური ანგარიში წარმოდგენილი იქნას ერთ ეგზემპლარად;**

ქ.თბილისი, სომხეთის ჩიხი №10-ის მიმდებარედ, (ნაკვეთი 39/002), ს/კ.01.17.07.039.002 მრავალსართულიანი შენობის მშენებლობა საინჟინრო-გეოლოგიური ანგარიში

შესავალი

შ.პ.ს ”არომა”-ს დავალებით 2021 წლის ივლისში შ.პ.ს. „კირკიტაძე და კომპანია”-ს მიერ, ჩატარებული იქნა საინჟინრო-გეოლოგიური კვლევები ზემოთ აღნიშნულ მისამართზე.

საინჟინრო-გეოლოგიური სამუშაოები ჩატარდა ტექნიკური დავალების, ნორმატიული დოკუმენტების (ს.ნ. და წ. 1.02.07.87) საინჟინრო გამოკვლევები მშენებლობისათვის, (2.02.01.83 შენობა-ნაგებობათა ფუძეები) და სახსტანდარტის (25100-82 გრუნტების კლასიფიკაცია) მოთხოვნათა გათვალისწინებით.

უშუალოდ სამშენებლო მოედნის ფარგლებში წინა წლებში საინჟინრო-გეოლოგიური კვლევა არ ჩატარებულა, ხოლო მის მიმდებარედ ჩატარებული კვლევის მასალები ჩვენს მიერ ვერ იქნა მოძიებული.

საინჟინრო-გეოლოგიური პირობების შესწავლის მიზნით საკვლევ ტერიტორიაზე გაყვანილ იქნა 4 ჭაბურღილი, სიღრმით 12.0 მ. ბურღვა ჩატარდა მექანიკური სვეტური ბურღვის მეთოდით, საბურღი დანადგარით „MS 500 Drilling Rig Whit Triplex Mad Pamp”, 120 მმ-მდე დიამეტრით, ჩარეცხვის გარეშე, მშრალი ბურღვის წესით.

საკვლევ უბანზე მოხდა არსებული საძირკვლის გაშიშვლება. გაკეთდა 2 შურფი სიღრმით 1,50 მეტრი, რომლითაც დადგინდა საძირკვლის ზომები.

გეოდინამიკური პირობები - ტერიტორიის ვიზუალური დათვალიერებისა და საველე სამუშაოების დროს საკვლევ ტერიტორიაზე არ აღინიშნება საინჟინრო-გეოდინამიკური და გეოლოგიური საფრთხეების განვითარების კვალი. აღსანიშნავია, რომ გარემოს ეროვნული სააგენტოს, გეოლოგიური დეპარტამენტის მიერ გამოქვეყნებულ ”ქ. თბილისის ტერიტორიის საინჟინრო-

გეოდინამიკური პირობები და გეოლოგიური საფრთხეების შეფასება 2019 წ.”-ის მიხედვით საკვლევი ტერიტორია მოქცეულია დაბალი გეოდინამიკური რისკის ზონაში.

დაბალი – ტერიტორიები, სადაც რელიეფი ძირითადად სწორია, დანაწევრების ხარისხი უმნიშვნელო. სუბტრატის ქანები გამოირჩევიან შედარებით მდგრადი მზიდი თვისებებით, მიწისქვეშა წყლები ძირითადად ღრმა ცირკულაციისაა, დატბორვებს ადგილი არა აქვს და სტიქიური გეოლოგიური პროცესები პრაქტიკულად არ ფიქსირდებიან და ტერიტორიის დაზიანების ხარისხი უმნიშვნელოა. მდინარეების გამოფიტვის ელუვიური პროცესები, განსაკუთრებით მთიანი ზონის პედიმენტების სივრცეში; მეოთხეულის ნალექებში ფორმირებული მიწისქვეშა წყლები არაღრმა ცირკულაციისაა, ადგილი აქვს შეტბორვას.

უბნის ზოგადი დახასიათება

ტერიტორიის გეოლოგიურ აგებულობაში მონაწილეობენ მდინარე მტკვრის დელუვიურ-პროლუვიური თიხოვანი (dpQIV) და ნაყარი გრუნტით (tQIV). საკვლევი უბნის და მიმდებარე ტერიტორიის შესწავლამ გვიჩვენა, რომ საშიში გეოლოგიური პროცესების კვალი არ აღინიშნება, უბანი მდგრადია და საპროექტო ნაგებობების მშენებლობისათვის დამაკმაყოფილებელ პირობებში იმყოფება.

სეისმურობა

საქართველოს ტერიტორიის სეისმური დარაიონების უახლესი სქემის მიხედვით ქ. თბილისი განთავსებულია 8 ბალიან სეისმურ ზონაში (პნ 01.01-09 სეიმომედგე მშენებლობა), ხოლო ამგები გრუნტები ამავე დოკუმენტის №1 ცხრილით სეისმური თვისებების მიხედვით განეკუთვნებიან II კატეგორიას. გამომდინარე აქედან მშენბლობისათვის გამოყოფილი ტერიტორიის სეისმურობად მიღებულ იქნეს 8 ბალი 0,17 სეისმურობის უგანზომილებო კოეფიციენტით.

კლიმატურ-მეტეროლოგიური პირობები

საქართველო გამოირჩევა თავისი მეტეოკლიმატურ-მეტეოროლოგიური პირობების მრავალფეროვნებით. ამ მრავალფეროვნების დასახასიათებლად და სათანადო სამეცნიერო თუ პრაქტიკული საწარმოო-საზოგადოებრივი საქმიანობის უზრუნველსაყოფად, ქვეყანაში ფუნქციონირებს რეგულარული ჰიდრომეტეოროლოგიური დაკვირვების სახელმწიფო ქსელი.

მრავალწლიანი (ზოგიერთი სადგურისათვის საუკუნოვანი) დაკვირვებების მონაცემების დამუშავების ბაზაზე დადგენილია საქართველოს როგორც თლიანი ქვეყნის, ასევე მისი რეგიონების, ცალკეული დასახლებული რაიონების და მსხვილი ქალაქების კლიმატური მახასიათებლები. აღსანიშნავია, რომ მის დასავლეთ და აღმოსავლეთ ნაწილებს გააჩნიათ კლიმატის ფორმირების გამოკვეთილად განსხვავებული ფიზიკურ-გეოგრაფიული და ატმოსფერული ცირკულაციის თავისებურებები.

საკვლევი ტერიტორია განთავსებულია თბილისში და მისი განთავსების მიკრორეგიონის კლიმატური პირობების მოკლე დახასიათება იგივეა, რაც მთლიანად რაიონისათვის.

თბილისსა და მის მიდამოებში ყველაზე ცივი თვეა იანვარი, რომლის საშუალო ტემპერატურე განაშენიანებულ ტერიტორიაზე 0.3^0C-დან 0.9^0C-მდეა, შემოგარენში კი, ტერიტორიის სიმაღლის გამო ამ თვის ტემპერატურა მნიშვნელოვნად ეცემა და უარყოფითი ხდება. ზაფხულში ქალაქის უმეტეს ტერიტორიაზე ტემპერატურა 24^0C-ს აღემატება. ყველაზე ცხელი თვე ივლისია.

ჰაერის საშუალო წლიური ტემპერატურა თბილისსა და მის მიდამოებში 7.4^0C-დან – 12.7^0C-მდეა.

ქ. თბილისში საშუალო წლიური ნალექების ჯამი 555 მმ-დან 608 მმ-დე მერყეობს. ნალექების მაქსიმუმი მაისშია (78 მმ-დან 149მმ-დე). ყველაზე მშრალი

თვე იანვარია, როცა ნალექების რაოდენობა 19-39 მმ-ის ფარგლებში მერყეობს . რაც შეეხება ნალექების სეზონურ განაწილებას, ამხრივ დამახასიათებელია შედარებით უხვნალექიანობა წლის თბილ პერიოდში (აპრილი-ოქტომბერი 279 მმ) და მცირე ნალექიანობა წლის ცივ პერიოდში (ნოემბერი-მარტი103მმ).

საინჟინრო-გეოლოგიური კვლევები

მოქმედი ნორმატიული დოკუმენტების მოთხოვნების და რეკომენდაციების გათვალისწინებით, ჩატარდა უბნის საინჟინრო-გეოლოგიური კვლევები.

როგორც გრაფიკული მასალიდან ჩანს, უბანი ხასიათდება მარტივი გეოლოგიური აგებულებით:

ფენა 1 – ნაყარი ფენა (tQIV)

ფენა 2 – თიხა ნახევრადმყარი კონსისტენციის (dpQIV)

№	ფიზიკურ-მექანკური თვისებების დასახელება	ინდექსი	განზ.ერთ.	ფენა 2
1	სიმკვრივე	p	გ/სმ^3	2,09
2	მშრალი გრუნტის სიმკვრივე	Pd	გ/სმ^3	1,62
3	გრუნტისნაწილაკების სიმკვრივე	Ps	გ/სმ^3	2,70
4	ბუნებრივი ტენიანობა	W	%	29,29
5	ფორიანობა	n	%	47,4
6	ფორიანობის კოეფიციენტი	e	ერთ.ნაწ.	0,69
7	ტენიანობა დენადობის ზღვარზე	WL	ერთ.ნაწ.	51,06
8	ტენიანობა პლასტიკურობის ზღვარზე	WP	ერთ.ნაწ.	23,15
9	პლასტიკურობის რიცხვი	IP	ერთ.ნაწ.	27,91
10	დენადობის ზღვარი	IL	ერთ.ნაწ.	0,22
11	ტენიანობის ხარისხი	Sr	ერთ.ნაწ.	0,70
12	შიგა ხახუნის კუთხე	φ	გრად.	18,5
13	ხვედრითი შეჭიდულობა	c	კგძ/სმ^2	0,617
14	დეფორმაციის მოდული	E	კგძ/სმ^2	233
15	საანგარიშო წინაღობა	R_0	კგძ/სმ^2	3,89

ფენა 3 – თიხა ძნელპლასტიკური კონსისტენციის (dpQIV)

№	ფიზიკურ-მექანკური თვისებების დასახელება	ინდექსი	განზ.ერთ.	ფენა 3
1	სიმკვირე	p	გ/სმ^3	2,06
2	მშრალი გრუნტის სიმკვრივე	Pd	გ/სმ^3	1,58
3	გრუნტისნაწილაკების სიმკვრივე	Ps	გ/სმ^3	2,70
4	ბუნებრივი ტენიანობა	W	%	30,41
5	ფორიანობა	n	%	47,0
6	ფორიანობის კოეფიციენტი	e	ერთ.ნაწ.	0,73
7	ტენიანობა დენადობის ზღვარზე	WL	ერთ.ნაწ.	51,84
8	ტენიანობა პლასტიკურობის ზღვარზე	WP	ერთ.ნაწ.	22,08
9	პლასტიკურობის რიცხვი	IP	ერთ.ნაწ.	29,76
10	დენადობის ზღვარი	IL	ერთ.ნაწ.	0,28
11	ტენიანობის ხარისხი	Sr	ერთ.ნაწ.	0,72
12	შიგა ხახუნის კუთხე	φ	გრად.	17,5
13	ხვედრითი შეჭიდულობა	c	კგძ/სმ^2	0,564
14	დეფორმაციის მოდული	E	კგძ/სმ^2	219
15	საანგარიშო წინაღობა	R_0	კგძ/სმ^2	3,42

ჰიდროგეოლოგიური პირობების თვალსაზრისით სამშენებლო უბანი იმყოფება დამაკმაყოფილებელ პირობებში ვინაიდან ჩვენს მიერ შესწავლილი სიღრმის ფარგლებში გრუნტის წყალი არ დაფიქსირებულა (2021 წლის ივლისი).

დასკვნები და რეკომენდაციები

ჩატარებული საინჟინრო-გეოლოგიური კვლევების მონაცემების საფუძველზე შეიძლება აღინიშნოს.

1. ტერიტორიის ვიზუალური დათვალიერებისა და საველე სამუშაოების დროს საკვლევ ტერიტორიაზე არ აღინიშნება საინჟინრო-გეოდინამიკური და გეოლოგიური საფრთხეების განვითარების კვალი. აღსანიშნავია რომ გარემოს ეროვნული სააგენტოს, გეოლოგიური დეპარტამენტის მიერ გამოქვეყნებულ "ქ. თბილისის გეოლოგიური საფრთხეების შეფასების ანგარიში"-ის მიხედვით საკვლევი ტერიტორია მოქცეულია დაბალი გეოლოგიური საფრთხის ზონაში. მიუხედავად აღნიშნულისა, ტერიტორიის შემოწმებისას დადგინდა, რომ რაიმე არახელსაყრელი ფიზიკურ-გეოლოგიური მოვლენები არ შეინიშნება, ყოველივე აღნიშნულიდან გამომდინარე რაიმე დამცავი ღონისძიებების გატარების საჭიროება არ არის;

2. საკვლევი უბანი, საინჟინრო-გეოლოგიური პირობების სირთულის მიხედვით ს.ნ. და წ. 1.02.07-87 დანართი 10-ის თანახმად მიეკუთვნება I კატეგორიას; (მარტივ)

3. უბანზე გამოყოფილი გრუნტების ფენები სამშენებლო თვისებების მიხედვით, წარმოადგენენ დამოუკიდებელ საინჟინრო-გეოლოგიურ ელემენტებს: **ფენა 2 – I სგე - თიხა ნახევრადმყარი კონსისტენციის P=2,09 გ/სმ³; C=0,617კგძ/სმ²; φ=18,5°; E=233 კგძ/სმ²; Ro=3,89 კგძ/სმ²;**

ფენა 3 – II სგე - თიხა ძნელპლასტიკური კონსისტენციის P=2,06 გ/სმ³; C=0,564კგძ/სმ²; φ=17,5°; E=219 კგძ/სმ²; Ro=3,42 კგძ/სმ²;

4.საქართველოს სამშენებლო ნორმებისა და წესების „სეისმომედეგი მშენებლობა" პნ 01.01.09-ს ცხრილის №-ის სეისმური საშიშროების რუკის დანართი 1-ის მიხედვით, სამშენებლო უბანი მიეკუთვნებიან 8 ბალიან ზონას,

რადგან უბანზე გავრცელებული გრუნტები აღნიშნული ცხრილის მიხედვით მიეკუთვნება I კატეგორიას.

5. ქვაბულის ფერდის მაქსიმალური დასაშვები დახრა უბანზე გავრცელებული გრუნტის მიღებული იქნეს სნ. და წ. 3.02.01-87 პ.პ. 3.11-3.15 პუნქტების მიხედვით და სნ და წ. III-4-80*-ის მე-9 თავის მიხედვით.

6. დამუშავების სიძნელის მიხედვით, საკვლევ უბანზე გავრცელებული გრუნტები, თანახმად სნ. და წ. IV-2-82-ის I-I ცხრილისა, მიეკუთვნებია შემდეგ ჯგუფებს: (ფენა 1 რ№33გ); (ფენა 2 რ№33ბ); (ფენა 3 რ№33ბ);

დანართი:

- უბნის ტოპოგეგმა მ 1:500 გამონამუშევრების დატანით – 1 ფ;
- ლითოლოგიური ჭრილები და სვეტები - 5 ფ;
- გრუნტის ლაბორატორიული კვლევის შედეგები – 7 ფ;

ინჟინერ-გეოლოგი თ. კვეტენაძე

ლიტერატურის სია

1. ლ. მარუაშვილი, საქართველოს ფიზიკური გეოგრაფია, ნაწ. 1. გამომცემლობა „მეცნიერება", 1969, თბილისი.

2. ლ. მარუაშვილი, საქართველოს ფიზიკური გეოგრაფია, ნაწ. 2. გამომცემლობა „მეცნიერება", 1970, თბილისი.

3. პნ 01.05-08 დაპროექტების ნორმების -„სამშენებლო კლიმატოლოგია". საქართველოს ეკონომიკური განვითარების მინისტრის ბრძანება №1-1/1743, 2008 წლის 25 აგვისტო ქ. თბილისი.

4. პნ 02.01-08 სამშენებლო ნორმების და წესების - „შენობების და ნაგებობების ფუძეები". საქართველოს ეკონომიკური განვითარების მინისტრის ბრძანება №1-1/1924, 2008 წლის 17 სექტემბერი ქ. თბილისი.

5. პნ 01.01-09 სამშენებლო ნორმების და წესების - „სეისმომედეგი მშენებლობა". საქართველოს ეკონომიკური განვითარების მინისტრის ბრძანება №1-1/2284, 2009 წლის 7 ოქტომბერი ქ. თბილისი.

6. СНиП-IV-5-82 Сборники элементных сметных норм на строительные конструкции и работы (გრუნტის კატეგორია დამუშავების მიხედვით).

7. СНиП-IV-5-82 Сборники элементных сметных норм на строительные конструкции и работы (გრუნტის კატეგორია ბურღვა-აფეთქების მიხედვით).

8. СНиП-2,02,01-83* Строительные нормы и правилаю Основания зданий и Сооружений.

9. ГОСТ 12071-84 Грунты. Отбор, упаковка, транспортирование и хранение образцов.

10. СНиП 1.02.07-87 ИНЖЕНЕРНЫЕ ИЗЫСКАНИЯ ДЛЯ СТРОИТЕЛЬСТВА.

11. ГОСТ 25100-82 Грунты, классификация.

12. ГОСТ 25100-95 Грунты, классификация.

13. СНБ 5.01.01-99 Основания и фундаменты зданий и сооружений.

14. СП 11-105-97 Система нормативных документов в строительстве, свод правил по инженерным изысканиям для строительства, инженерно-геологические изыскания для строительства.



სსიპ გ.წულუკიძის სამთო ინსტიტუტი
ქანების, საშენი მასალების თვისებების და ხარისხის კონტროლის
საგამოცდო ლაბორატორია

სამუშაოს ანგარიში

შესრულებულია: ქ. თბილისი, სომხეთის ჩიხი №10–ის მიმდებარედ (ნაკვთი 39/002)
ს/კ.01.17.07.039.002 აღებული გრუნტის
სინჯის ლაბორატორიული კვლევის საფუძველზე

სამუშაოს ხელმძღვანელი,
მთავარი მეცნიერ თანამშრომელი,
აკადემიური დოქტორი გიორგი ბალიაშვილი

28/07/21

თბილისი 2021 წ

1. ანგარიში წარმოდგენილია 6 გვერდზე. შეიცავს 7 ცხრილს და 2 ნახაზს.
2. სინჯის წარმომავლობაზე ანგარიშის შემდგენელი პასუხს არ აგებს.

გამოყენებული სტანდარტი

1. ГОСТ 5180-84 გრუნტების ფიზიკური მახასიათებლების განსაზღვრის ლაბორატორიული მეთოდები;
2. ГОСТ 12248-78 გრუნტების ძვრზე წინაღობის ლაბორატორიულ პირობებში დადგენის მეთოდები;
3. СП 22.13330.2011 ფუძე-საძირკვლები. СНиП 2.02.01-83-ის აქტუალიზირებული რედაქცია;
4. СНиП 2.02.01-83 ფუძე-საძირკვლები;
5. ГОСТ 25100-82 გრუნტების კლასიფიკაცია.

ანგარიში მომზადებულია სსიპ გ.წულუკიძის სამთო ინსტიტუტის ქანების, საშენი მასალების თვისებების და ხარისხის კონტროლის განყოფილების საგამოცდო ლაბორატორიაში ქანების-გრუნტების მექანიკის მიმართულებით 54 წლის და ბეტონის მექანიკის მიმართულებით 20 წლის სტაჟის მქონე, მთავარ მეცნიერ თანამშრომლის აკადემიური დოქტორის გიორგი ბალიაშვილის მიერ. კვლევის შედეგებზე ვიღებ სრულ პასუხისმგებლობას.

28/03/21

ცხრილი 1-გრუნტის თვისებათა მახასიათებლების საშუალო მნიშვნელობები

სინჯის №	ჭაბურღილის №	სიღრმე, მ H	ტენიანობა ბუნებრივი,% W	ტენიანობა დენადობის ზღვარზე % WL	ტენიანობა პლასტიკურობის ზღვარზე % WP	პლასტიკურობის რიცხვი IP	დენადობის მაჩვენებელი IL	სიმკვრივე ბუნებრივი, გ/სმ³ ρ	სიმკვრივე ჩონჩხის, გ/სმ³ ρd	სიმკვრივე მინერალური ნაწილაკების, გ/სმ³ ρs	ფორიანობის კოეფიციენტი e	სრული ტენტევადობა Ss	საანგარიშო წინაღობა, კგძ/სმ² R₀
1	1	3,0	29,29	51,06	23,15	27,91	0,22	2,09	1,62	2,70	0,69	0,25	3,89
2	3	8,5	30,41	51,84	22,08	29,76	0,28	2,06	1,58	2,70	0,73	0,27	3,42

ცხრილი 1-ის დასასრული

სინჯის №	შიგა ხახუნის კუთხე, გრადუსი φ	შეჭიდულობა, კგძ/სმ² C	დეფორმაციის მოდული, კგძ/სმ² E	განივი დეფორმაციის კოეფიციენტი ν	გრუნტის სახეობა
1	18,5	0,617	233	0,362	თიხა ნახევრად მყარი, ღია მოყავისფრო
2	17,5	0,564	219	0,378	თიხა ძნელ პლასტიკური, ღია მოყავისფრო

28/07/21

ცხრილი 2- ტენიანობა ბუნებრივი

სინჯის №	გამოცდილი ნიმუშის					
	№	ბიუქსის				ტენიანობა %
		№	მასა, გ			
			ცარიელის	ტენიანი ნიმუშით	გამომშრალი ნიმუშით	
1	1	196	22,32	45,50	40,25	29,30
	2	40	24,32	45,11	40,26	29,28
2	1	21	22,43	45,81	40,36	30,42
	2	3	22,44	44,75	40,51	30,40

ცხრილი 3- ტენიანობა დენადობის ზღვარზე

სინჯის №	გამოცდილი ნიმუშის					
	№	ბიუქსის				ტენიანობა %
		№	მასა, გ			
			ცარიელის	ტენიანი ნიმუშით	გამომშრალი ნიმუშით	
1	1	170	22,7	50,35	41,00	51,04
	2	193	22,75	50,48	41,01	51,08
2	1	183	22,32	52,34	42,09	51,84
	2	4	23,38	50,02	41,11	51,83

ცხრილი 4- ტენიანობა პლასტიკურობის ზღვარზე

სინჯის №	გამოცდილი ნიმუშის					
	№	ბიუქსის				ტენიანობა %
		№	მასა, გ			
			ცარიელის	ტენიანი ნიმუშით	გამომშრალი ნიმუშით	
1	1	323	23,07	45,28	41,10	23,13
	2	152	25,3	43,76	40,42	23,17
2	1	172	23,1	44,17	40,36	22,08
	2	64	23,11	44,53	40,38	22,07

28/07/21

ცხრილი 5- სიმკვრივე გამომშრალი და ბუნებრივი მდგომარეობის

სინჯის #	ნიმუშის #	ჭურჭლის მასა, გ	ჭურჭლის მასა ნიმუშით, გ	ჭურჭლის/ ნიმუშით მოცულობა, სმ²	ნიმუშის მასა, გ	სიმკვრივე გამომშრალი, გ/სმ³		ბუნებრივი სიმკვრივე, გ/სმ³
						ნიმუშების მიხედვით	საშუა-ლო	
1	1	315	3575	2000	3260	1,63	1,62	2,09
	2	315	3535	2000	3220	1,61		
2	1	315	3655	2000	3340	1,57	1,58	2,06
	2	315	3575	2000	3260	1,59		

ცხრილი 6- ნაწილაკების სიმკვრივე

სინჯის №	გამოცდილი ნიმუშის							
	№	პიკნომეტრის				მასა, გ	მოცულობა სმ³	ნაწილაკების სიმკვრივე, გ/სმ³
		№	მასა, გ					
			ცარი-ელის	გამოხ-დილი წყლით	გამოხდილი წყლით და ნიმუშით			
1	1	15	26,52	133,02	141,19	13	4,83	2,69
	2	6	27,26	125,39	133,59	13	4,80	2,71
2	1	2	28,72	126,1	134,32	13	4,78	2,72
	2	3	28,28	122,2	130,35	13	4,85	2,68

ცხრილი 7 ძვრაზე გამოცდის შედეგები

სინჯის №	გამოც-დილი ნიმუშის №	ნორმალური წნევა ნიმუშზე, კგძ/სმ²	ბუნებრივ მდგომარეობაში		
			მხები, პიკური ძაბვა, კგძ/სმ²	შინაგანი ხახუნის კუთხე, გრადუსი	შეჭიდულობა, კგძ/სმ²
1	1	1	0,882	18,5	0,617
	2	2	1,145		
	3	3	1,417		
2	1	1	0,791	17,5	0,564
	2	2	1,010		
	3	3	1,260		

28/07/21

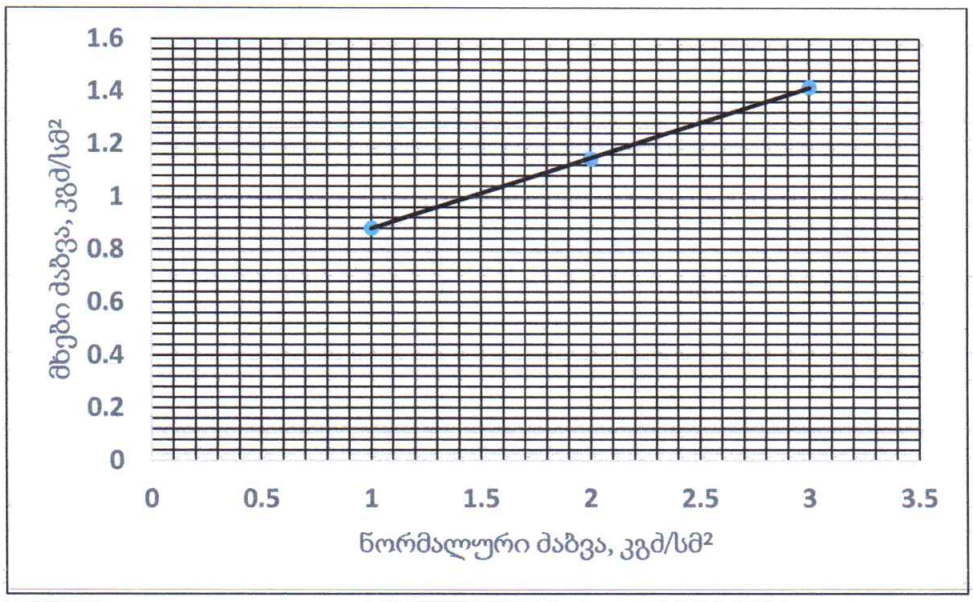

ნახ. 1- სინჯი 1, მხებ პიკურ მაბვებსა და ნორმალურ მაბვებს შორის დამოკიდებულების გრაფიკი

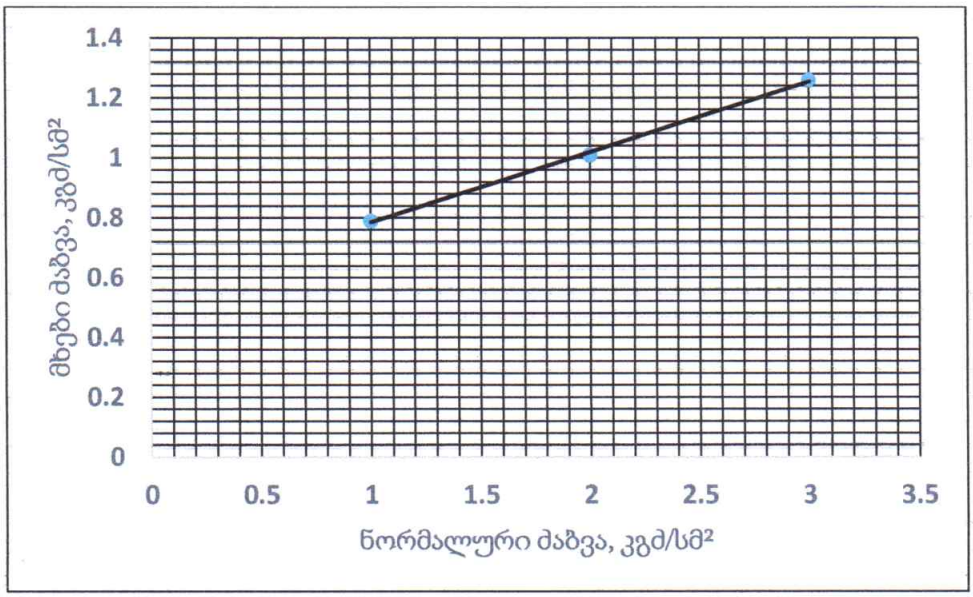

ნახ. 2- სინჯი 2, მხებ პიკურ მაბვებსა და ნორმალურ მაბვებს შორის დამოკიდებულების გრაფიკი.



PRODUCED BY AN AUTODESK EDUCATIONAL PRODUCT

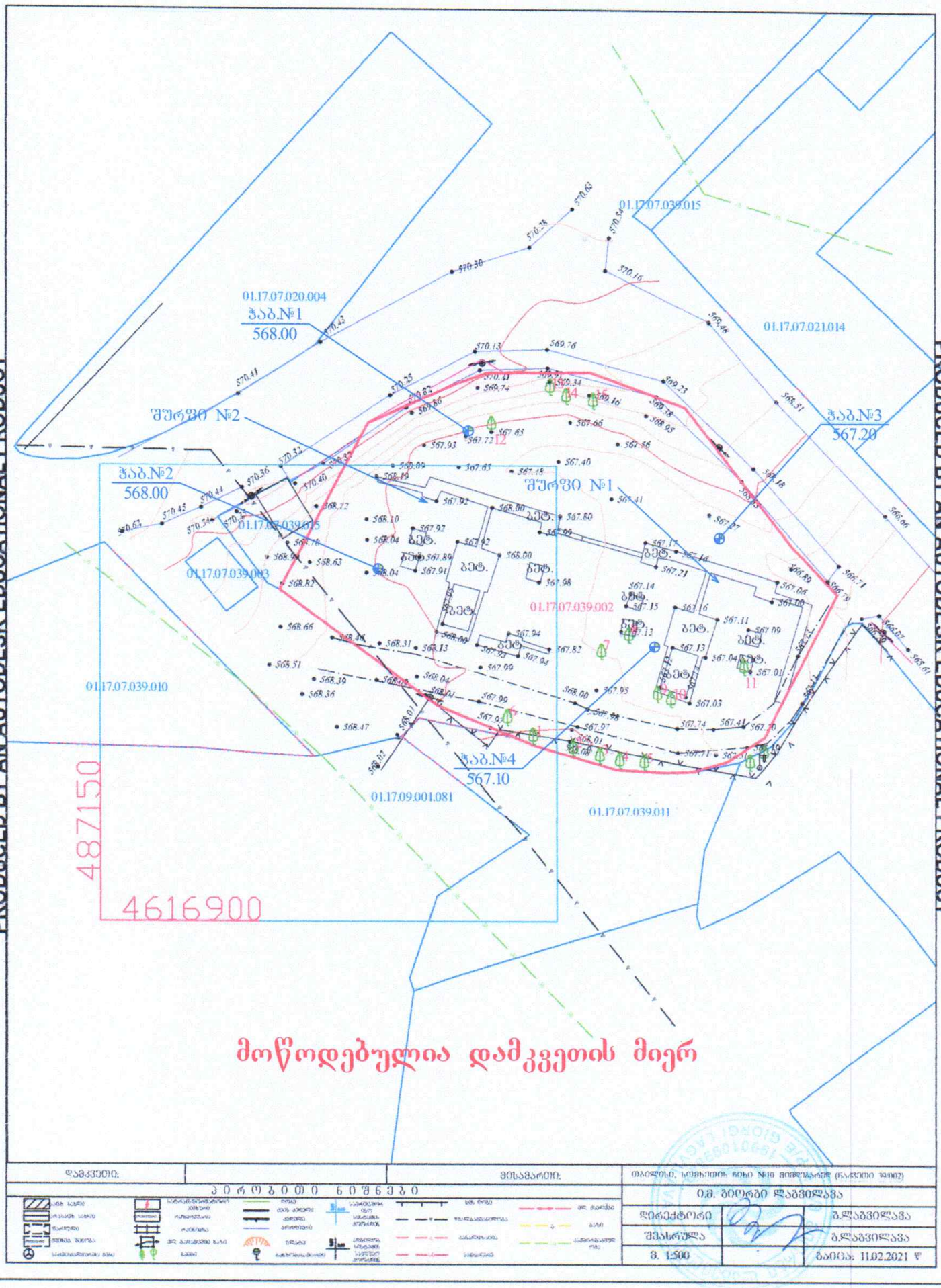

PRODUCED BY AN AUTODESK EDUCATIONAL PRODUCT

მოწოდებულია დამკვეთის მიერ

დამკვეთი:		მისამართი:	თბილისი, სეზრხიეთის ველი №10 მიმდებარედ (ნაკვეთი 30002)
აეროზოონი ნიშნები			ი.მ. ბიოლოგი ლაბვილაშვა
		დირექტორი	გლაბვილაშვა
		შესრულა	გლაბვილაშვა
		მ. 1:500	ბაიცა: 11.02.2021 წ

PRODUCED BY AN AUTODESK EDUCATIONAL PRODUCT

საძირკვლის გაშიშვლება შურფი №1

მასშტაბი 1: 50

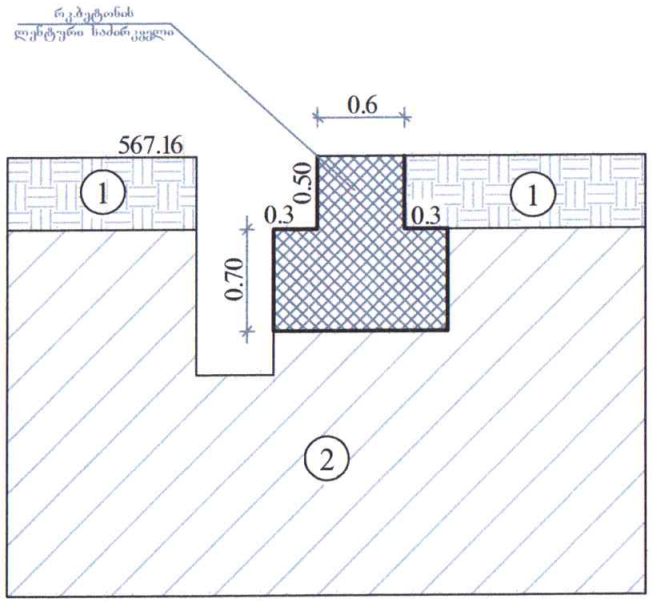



ნაყარი შენა

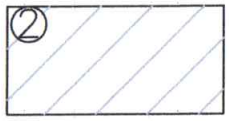

თიხა ნახევრადმყარი
კონსისტენციის

შპს "კირკიტაძე და კომპანია"
საქართველო, თბილისი, პეკინის ქ. №27, ტელ. 599 562 276
LTD "kirkitadze & company"
27 pekini street, Tbilisi, Georgia tel:599 562 276

საძირკვლის გაშიშვლება შურფი №2

მასშტაბი 1: 50

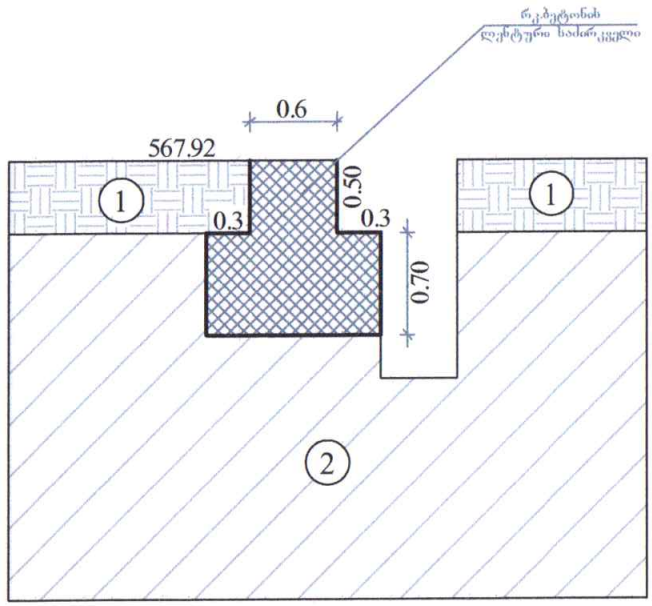

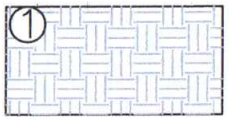

ნაყარი შენა



თიხა ნახევრადმყარი
კონსისტენციის

შპს "კირკიტაძე და კომპანია"
საქართველო, თბილისი, პეკინის ქ. №27, ტელ. 599 562 276
LTD "kirkitadze & company"
27 pekini street, Tbilisi, Georgia tel:599 562 276

ჭაბურღილის ლითოლოგიური სვეტები

მასშტაბი ვერტ. 1:100
მასშტაბი ჰორ. 1:100

ჭაბურღილის სვეტი №1

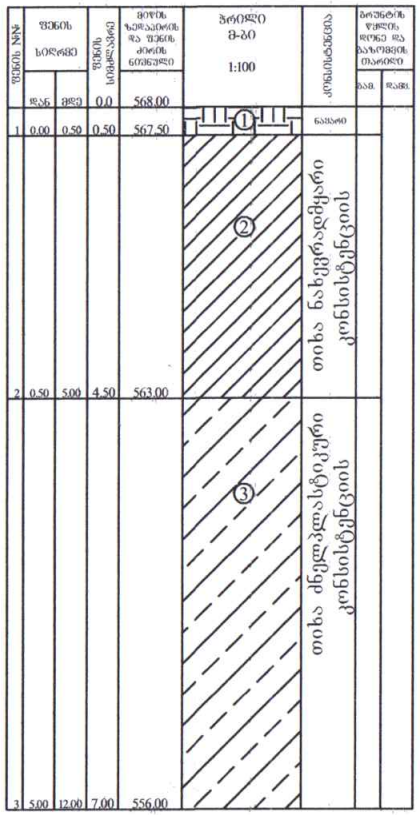

ჭაბურღილის სვეტი №2

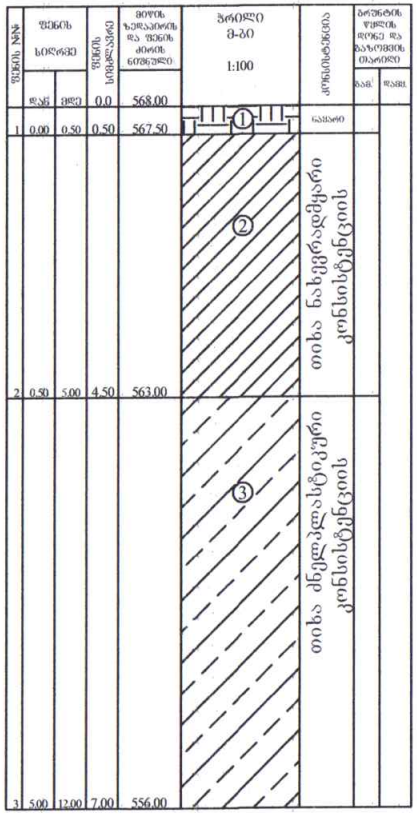

ჭაბურღილის სვეტი №3

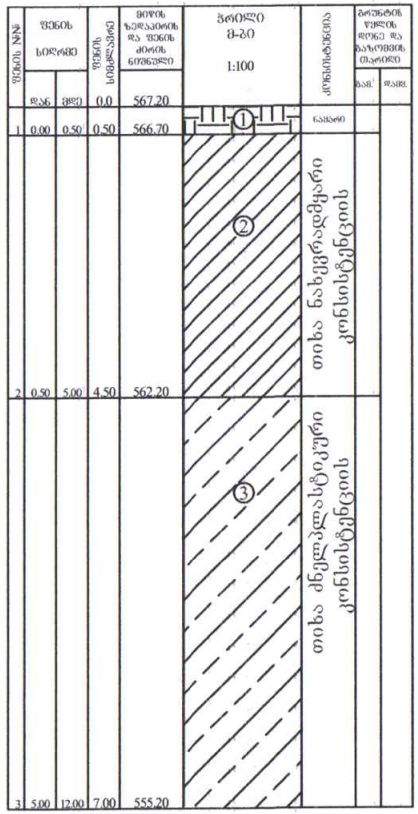

ჭაბურღილის სვეტი №4

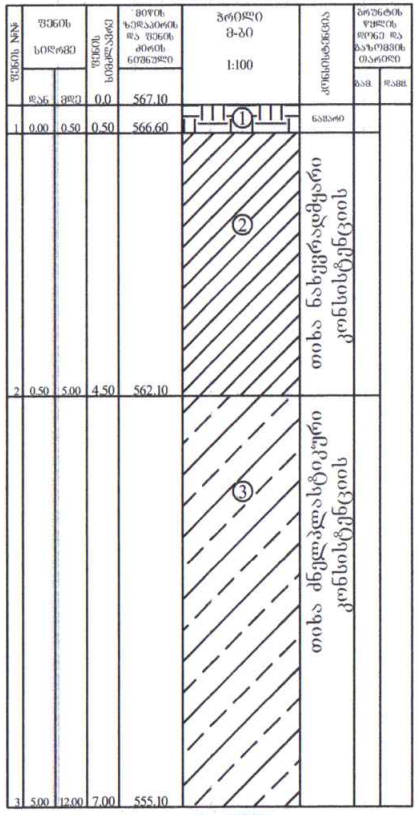

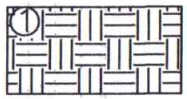
ნაყარი ფენა

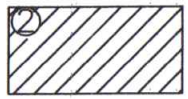
თიხა ნახევრადმყარი კონსისტენციის

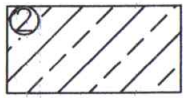
თიხა ძნელპლასტიკური კონსისტენციის

შპს. კირკიტაძე და კომპანია(ს/კ 4162940067)
პეკინის ქ. №27 ტ: 37 46 49 მობ: 8 99 56 22 76, ფაქსი: 37 23 00
LTD "KIRKITADZE & COMPANY"
Pekini str. N 27 tel: 37 46 49 mob: 8 99 56 22 76, fax: 37 23 00
www. kirkitadze.ge kirkitadze@mail.ru

ჭაბურღილის ლითოლოგიური ჭრილი 1-2

მასშტაბი ვერტ. 1:100
მასშტაბი ჰორ. 1:100

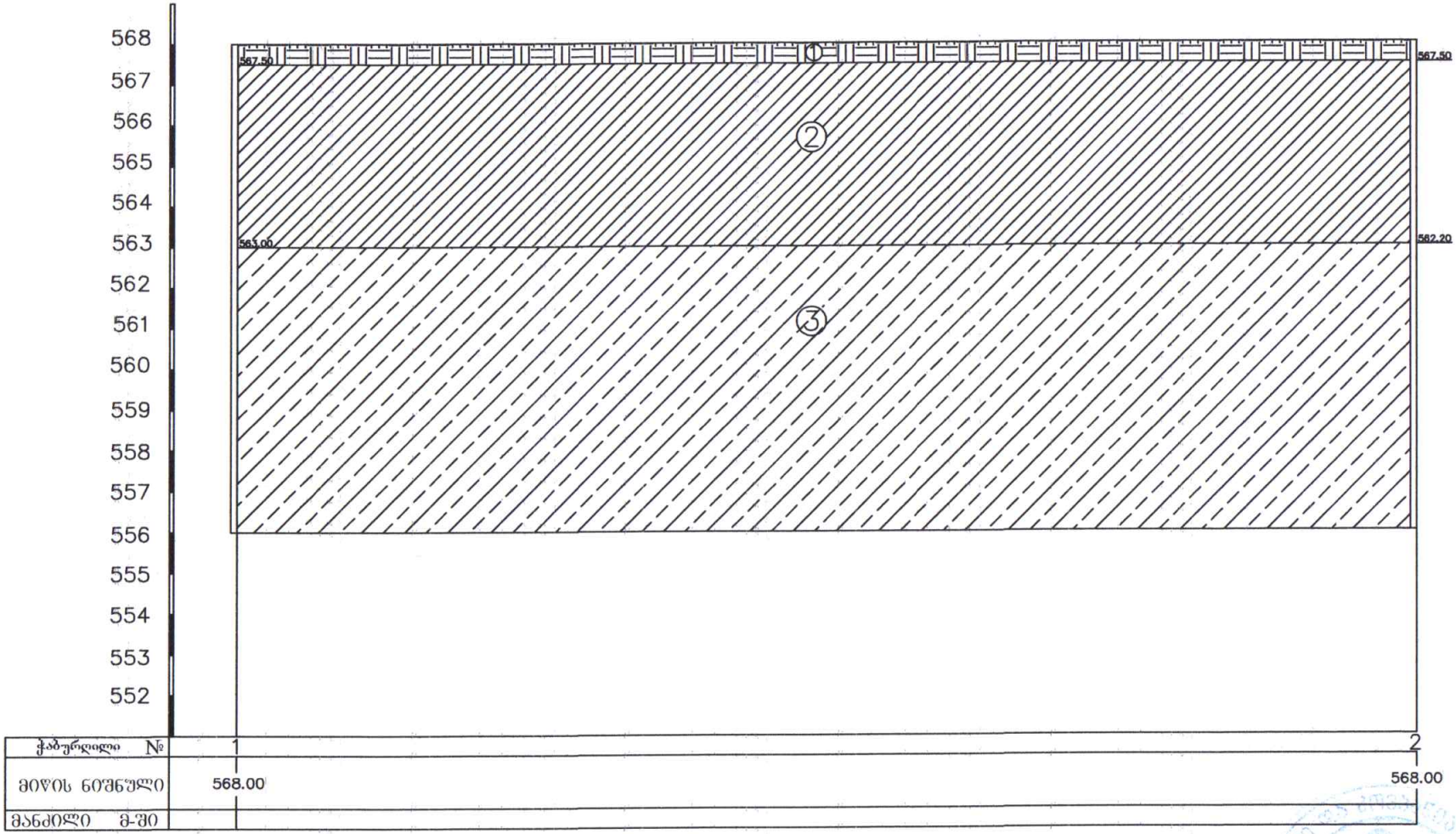

① ნაყარი შენა

② თიხა ნახევრადმყარი კონსისტენციის

② თიხა ძნელპლასტიკური კონსისტენციის

შპს. კირკიტაძე და კომპანია(ს/კ 4162940067)
ჯიქიას ქ. №27 ტ: 37 46 49 მობ: 8 99 56 22 78, ფაქსი: 37 23 00
LTD "KIRKITADZE & COMPANY"
Pekini str. N 27 tel: 37 46 49 mob: 8 99 56 22 78, fax: 37 23 00
www. kirkitadze.ge kirkitadze@mail.ru

ჭაბურღილის ლითოლოგიური ჭრილი 1-3

მასშტაბი ვერტ. 1:100
მასშტაბი ჰორ. 1:100

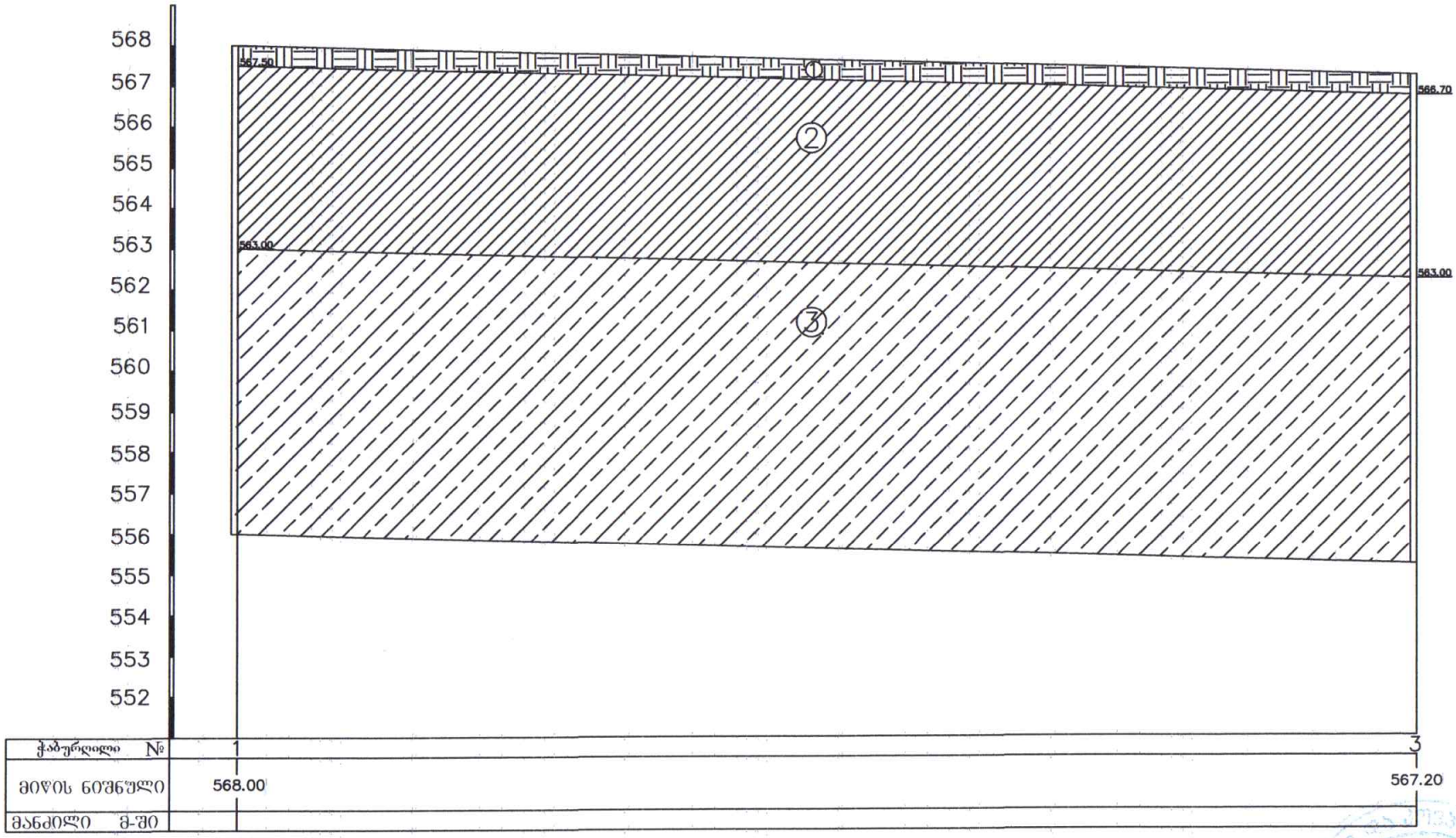

① ნაყარი შენა

② თიხა ნახევრადმყარი კონსისტენციის

② თიხა ძნელპლასტიკური კონსისტენციის

შპს. კირკიტაძე და კომპანია (ს/კ 4162940067)
პეკინის ქ. №27 ტ: 37 46 49 მობ: 8 99 56 22 76, ფაქსი: 37 23 00
LTD "KIRKITADZE & COMPANY"
Pekini str. N 27 tel: 37 46 49 mob: 8 99 56 22 76, fax: 37 23 00
www. kirkitadze.ge kirkitadze@mail.ru

ჭაბურღილის ლითოლოგიური ჭრილი 2-4

მასშტაბი ვერტ. 1:100
მასშტაბი ჰორ. 1:100

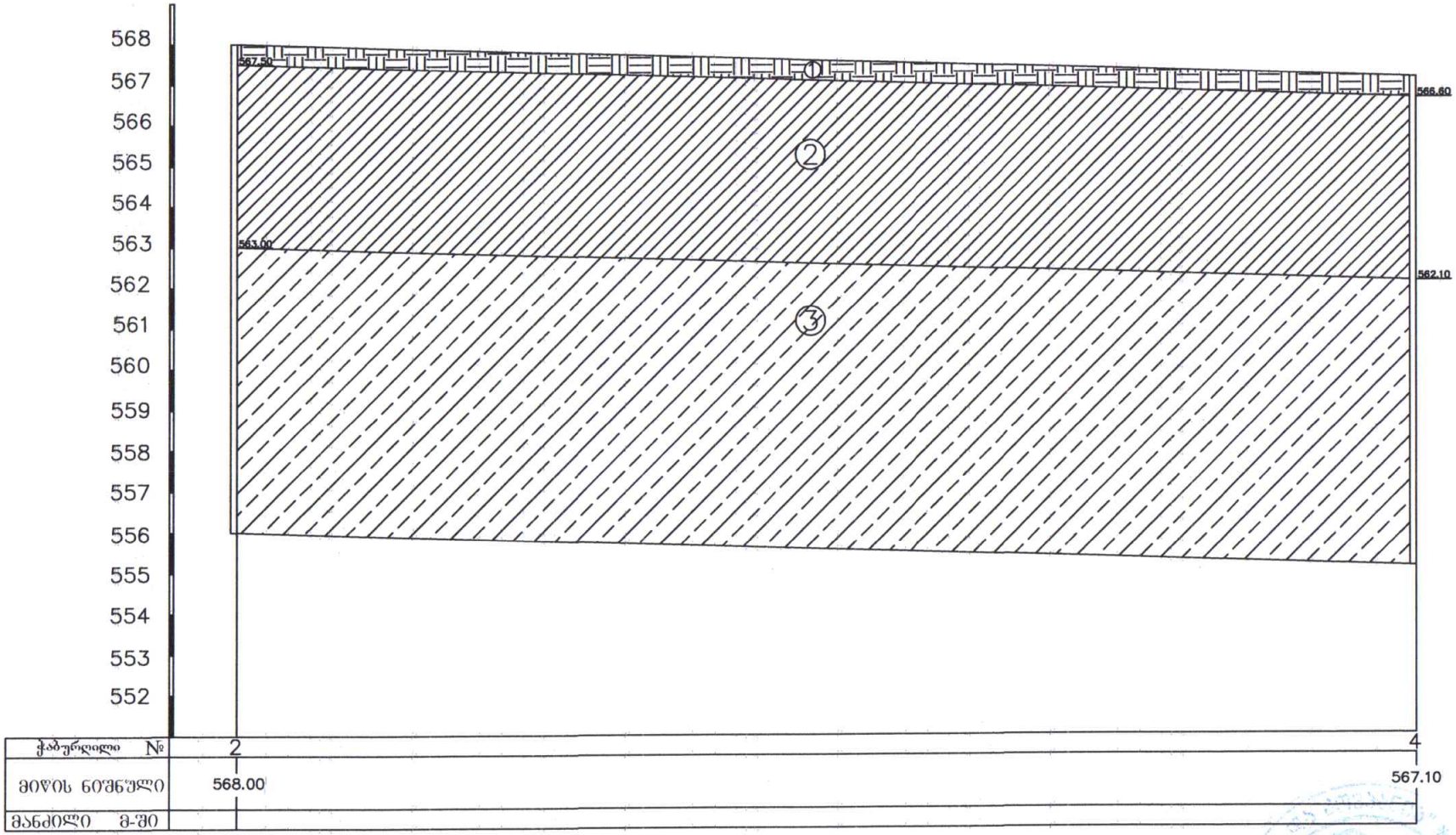

① ნაყარი ფენა

② თიხა ნახევრადმყარი კონსისტენციის

② თიხა ძნელპლასტიკური კონსისტენციის

შპს. კირკიტაძე და კომპანია (ს/კ 4162940067)
პეკინის ქ. №27 ტ: 37 46 49 მობ: 8 99 56 22 76, ფაქსი: 37 23 00
LTD "KIRKITADZE & COMPANY"
Pekini str. N 27 tel: 37 46 49 mob: 8 99 56 22 76, fax: 37 23 00
www. kirkitadze.ge kirkitadze@mail.ru

ჭაბურღილის ლითოლოგიური ჭრილი 3-4

მასშტაბი ვერტ. 1:100
მასშტაბი ჰორ. 1:100



ჭაბურღილი №	3	4
მიწის ნიშნული	567.20	567.10
მანძილი მ-ში		

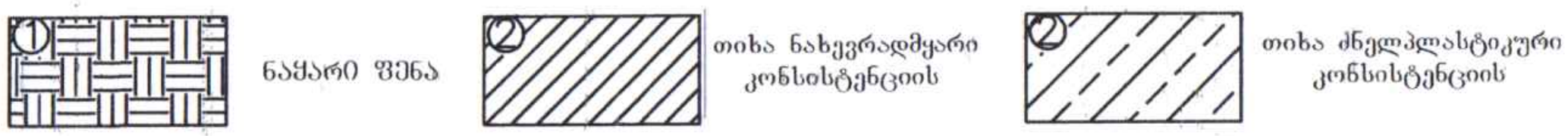

შპს. კირკიტაძე და კომპანია(ს/ნ416294067)
პეკინის ქ. №27 ტ: 37 46 49 მობ: 8 99 56 22 76, ფაქსი: 37 23 00
LTD "KIRKITADZE & COMPANY"
Pekini str. N 27 tel: 37 46 49 mob: 8 99 56 22 76, fax: 37 23 00
www. kirkitadze.ge kirkitadze@mail.ru

საექსპერტო შეფასება

ანგარიშზე „ ქ. თბილისი, სომხეთის ჩიხი №10-ის მიმდებარედ, (ნაკვეთი 39/002) მრავალსართულიანი (9 სართულიანი) შენობის მშენებლობისათვის გამოყოფილი მიწის ნაკვეთის, **ს/კ.01.17.07.039.002** საინჟინრო გეოლოგიური პირობების გამოკვლევა“.

შ.პ.ს ”არომა”-ს თხოვნით ჩვენს მიერ 2021 წლის ივლისში შემოწმებული იქნა ქ. თბილისი, სომხეთის ჩიხი №10-ის მიმდებარედ, (ნაკვეთი 39/002) მრავალსართულიანი (9 სართულიანი) შენობის მშენებლობისათვის გამოყოფილი მიწის ნაკვეთის, **ს/კ.01.17.07.039.002**, ჩატარებული საინჟინრო გეოლოგიური სამუშაოების ტექნიკური დოკუმენტაცია.

შემოწმების მიზანი: დადგინდეს ქ. თბილისი, სომხეთის ჩიხი №10-ის მიმდებარედ, (ნაკვეთი 39/002) მრავალსართულიანი (9 სართულიანი) შენობის მშენებლობისათვის გამოყოფილი მიწის ნაკვეთის, **ს/კ.01.17.07.039.002,** ჩატარებული საინჟინრო გეოლოგიური სამუშაოების და მის საფუძველზე შედგენილი ტექნიკური დოკუმენტაციის შესაბამისობა საქართველოში მოქმედ სამშენებლო ნორმებთან, წესებთან და სახელმწიფო სტანდარტებთან.

საინჟინრო გეოლოგიური სამუშაოები შესრულებულია შპს „კირკიტაძე და კომპანია“-ს გეოლოგიური ჯგუფის მიერ 2021 წლის ივლისში, სამუშაოების უშუალო ხელმძღვანელი, ინჟინერ-გეოლოგი თ. კვეტენაძე. მათ მიერ არის შესრულებული გრუნტისს თვისებების გამოკვლევები.

საექსპერტოდ წარმოდგენილია:

1. ანგარიშის ტექსტური ნაწილი აკრეფილი კომპიუტერზე---------- 10 გვ.
2. ტექნიკური დავალება----------1 გვ.
3. ცხრილი გრუნტების თვისებებზე----------1 გვ.
4. მოედნის ტოპოგეგმა----------1 ფურც.
5. სამთო გამონამუშავების ლითოლოგიური სვეტები----------1 ფურც.
6. მოედნის გეოლოგიური ჭრილი---------- 4 ფურც.

პროექტით საკვლევ მოედანზე უნდა აშენდეს 9 სართულიანი შენობა, მოედნის საინჟინრო გეოლოგიური პირობების დასადგენად, საკვლევ მოედანზე გაყვანილი იქნა 4 ჭაბურღილი, თითოეული 12.0 მ. სიგრძის და 2 შურფი 1,50 მეტრიანი. ჭაბურღილებიდან აღებული იქნება ნიმუშები გრუნტების თვისებების დასახასიათებლად.

ჩატარებული საველე და ლაბორატორიული სამუშაოების ანალიზის საფუძველზე, საკვლევ მოედანზე გეოლოგიურ ჭრილში გამოყოფილი იქნა გრუნტის შემდეგი ფენები:

1. ფენა 1 - ნაყარი ფენა.
2. ფენა 2- თიხა ნახევრადმყარი კონსისტენციის
3. ფენა 3 - თიხა ძნელპლასტიკური კონსისტენციის.

ანგარიშში მოკლედ არის მოცემული საკვლევი ტერიტორიის გეოლორფოლოგიური, გეოლოგიური და ჰიდროლოგიური პირობები. მოცემულია ზემოაღნიშნული ქანების საინჟინრო გეოლოგიური დახასიათება, მათი ნორმატიული და საანგარიშო მაჩვენებლები. საინჟინრო-გეოლოგიური ფენების თვისებები ანგარიშში დეტალურად არის განხილული. გარემოს ეროვნული სააგენტოს, გეოლოგიური დეპარტამენტის მიერ გამოქვეყნებულ "ქ. თბილისის ტერიტორიის საინჟინრო-გეოდინამიკური პირობები და გეოლოგიური საფრთხეების შეფასება 2019 წ."-ის მიხედვით საკვლევი ტერიტორია მოქცეულია დაბალი გეოდინამიკური რისკის ზონაში. საინჟინრო-გეოლოგიური თვალსაზრისით უბანი დამაკმაყოფილებელ პირობებშია, ვინაიდან აქ არახელსაყრელი ფიზიკურ-გეოლოგიური მოვლენები არ აღინიშნება.

დ ა ს კ ვ ნ ა

ქ. თბილისი, სომხეთის ჩიხი №10-ის მიმდებარედ, (ნაკვეთი 39/002) მრავალსართულიანი (9 სართულიანი) შენობის მშენებლობისათვის გამოყოფილი მიწის ნაკვეთის, **ს/კ.01.17.07.039.002,** ჩატარებული საინჟინრო გეოლოგიური სამუშაოები, აკმაყოფილებს იმ მოთხოვნებს, რომლებიც მოცემულია საქართველოში მოქმედი სამშენებლო ნორმებით. ცალკეული შენიშვნები ჩვენს მიერ გამოთქმული სამუშაოების მიმართ, ავტორის მიერ მიღებული იქნა და ანგარიშში შეტანილია სათანადო კორექტივები. დასასრულს ავღნიშნავთ, რომ წარმოდგენილი ანგარიში იმსახურებს დადებით შეფასებას და შეიძლება დაედოს საფუძვლად მშენებლობის პროექტს საინჟინრო გეოლოგიურ ნაწილში.

საქართველოს დამსახურებული მშენებელი,
ტექნიკურ მეცნიერებათა დოქტორი, პროფესორი /გ. ჭოხონელიძე/

CV – ჭოხონელიძე გუგა

გვარი სახელი, ამის სახელი	ჭოხონელიძე გუგა ილიას ძე
ბინის ტელეფონის ნომერი	ქ. თბილისი, კეკელიძე №10, ბინა 25 ტელ: 2-22-00-44
დაბადების თარიღი	1928 წლის 16 თებერვალი
განათლება	1945 წელს დავამთავრე ქ. თბილისის 12 ვაჟთა სკოლა. 1950 წელს დავამთავრე საქართველოს პოლიტექნიკური ინსტიტუტის სამშენებლო ფაკულტეტი, მშენებელ-ინჟინერის სპეციალობით, 1972 წელს დავამთავრე იგივე ინსტიტუტი, ინჟინერ გეოლოგიის სპეციალობით.
მინიჭებული კვალიფიკაცია	1974 წელს ტექნიკურ მეცნიერებათა დოქტორი (დიპლომი) 1975 წელს პროფესორი საინჟინრო გეოლოგიაში (დიპლომი) 2000 წელს საქართველოს საინჟინრო აკადემიის – აკადემიკოსი.
საქმიანობა და სამუშაო გამოცდილება	1950-1958 წწ. ჰიდროგეოლოგიისა და მელიორაციის ინსტიტუტის მეცნიერ-თანამშრომელი; 1958-1974წწ. საქართველოს მეცნიერებათა აკადემიის ჰიდროგეოლოგიისა და საინჟინრო გეოლოგიის ინსტიტუტის დირექტორის მოადგილე სამეცნიერო ნაწილში; 1983 წლიდან დღემდე საქართველოს ტექნიკური უნივერსიტეტის გრუნტების მექანიკის და ფუძე - საძირკვლების მიმართულების ხელმძღვანელი.
გამოქვეყნებული სამეცნიერო შრომები და პუბლიკაციები	გამოქვეყნებულია 98 სამეცნიერო შრომა, მათ შორის მონოგრაფიულია "საქართველოს ლიოსისებული გრუნტები" (1976წ) და "ამიერკავკასიის ლიოსისებული გრუნტები " (1988წ) შესწავლილი და ანგარიშები დაწერილი მაქვს ენგურის ჰიდროელექტროსადგურის, ქ. თბილისის, ქ. რუსთავის სოხუმის და ქ. ფოთის საინჟინრო "გეოლოგიურ პირობები გაცემული მაქვს 100-ზე მეტი საექსპერტო დასკვნა მშენებლობასთან დაკავშირებული ობიექტის საინჟინრო-გეოლოგიურ პირობებზე მაქვს გამოგონებები გრუნტების გამაგრებაზე. "გრუნტების მექანიკა და ფუძე-საძირკვლები" 2005 წ. და "საინჟინრო ნაგებობები" (2012წ.) ვარ ავტორი სამშენებლო ნორმების: 2.02.01-2003წ. "შენობა-ნაგებობათა ფუძე-საძირკვლები".
უცხო ენების ცოდნა	ქართული-მშობლიური; რუსული-კარგად; ინგლისური-ლექსიკონის დახმარებით.

დიპლომი

წარჩინებით

№ 737129

ამის წარმომდგენი ამხ. ქოხონელიძე
გუგა ილიას ძე
19... წ. შევიდა და 1950 წ. დაამთავრა ს. მ. კიროვის სახელობის საქართველოს პოლიტექნიკური ინსტიტუტის სრული კურსი „სამრეწველო და სამოქალაქო მშენებლობა"
სპეციალობით და სახელმწიფო საგამოცდო კომისიის 1950 წ. 25 ივნისის გადაწყვეტილებით მას მიეკუთვნა ინჟინერ-მშენებლის კვალიფიკაცია.

სახელმწიფო საგამოცდო კომისიის თავმჯდომარე

დირექტორი

მდივანი

ბ. ა.

ქალაქი თბილისი 1950 წ.

რეგისტრაციის № 6133

დიპლომი

Я № 168169

ეს დიპლომი ეძლევა გუგა ილიას ძე
ჭახნელიძეს

მასზე, რომ იგი 1961 წელს შევიდა ვ.ი.ლენინის
სახ. შრომის წითელი დროშის ორდენოსანი
საქართველოს პოლიტექნიკურ ინსტიტუტში
და 1972 წელს დაამთავრა
ალნიშნული ინსტიტუტის

სრული კურსი სპეციალობით ჰიდროგეოლოგია
და საინჟინრო გეოლოგია

სახელმწიფო სავამოცდო კომისიის 1972 წ.
„30" ივნისის გადაწყვეტილებით
გ.ჭახნელიძეს მიენიჭა
ჰიდროგეოლოგის კვალიფიკაცია.

სახელმწიფო სავამოცდო კომისიის თავმჯდომარე

ბ. ა.

ქალაქი თბილისი 1972 წ. „2" აპრილი

სარეგისტრაციო № ГЕ-205

1 грузинский яз.

ДИПЛОМ

Я № 168169

Настоящий диплом выдан Чахнелидзе
Гуга Ильичу
в том, что он в 1961 году поступил
в Груз. ордена Трудового Красного Знамени
политехнический инст. им. В.И. Ленина
и в 1972 году окончил полный курс
названного института
по специальности Гидрогеология и
инженерная геология

Решением Государственной экзаменационной
комиссии от 30 Июня 1972 г.
Чахнелидзе Г. И.
присвоена квалификация горного
инженера-гидрогеолога

Председатель Государственной экзаменационной комиссии

Ректор

Секретарь

М. П.

Тбилиси „2" апреля 1973 г.

Регистрационный № ГЕ-205

Московская типография Гознака. 1972.

ДИПЛОМ
ДОКТОРА НАУК

МТН № 007499

Москва 23 декабря 1975 г.

Решением
Высшей Аттестационной Комиссии
от 28 ноября 1975 г. (протокол N 18)

Чохонелидзе Гуге Ильичу

ПРИСУЖДЕНА УЧЕНАЯ СТЕПЕНЬ ДОКТОРА
ТЕХНИЧЕСКИХ НАУК

За Председатель Высшей Аттестационной Комиссии

Ученый Секретарь Высшей Аттестационной Комиссии

АТТЕСТАТ
ПРОФЕССОРА

ПР № 005702

Москва

Решением
Высшей аттестационной комиссии
при Совете Министров СССР
от 23 ноября 1979 г. (протокол № 37)

Чохонелидзе Гуге Ильичу

ПРИСВОЕНО УЧЕНОЕ ЗВАНИЕ

ПРОФЕССОРА

ПО КАФЕДРЕ

гидрогеологии и инженерной геологии

Председатель
Высшей аттестационной комиссии

Главный ученый секретарь
Высшей аттестационной комиссии

საქართველოს რესპუბლიკა

მოქალაქის პირადობის მოწმობა



პირადი № 01026010539

სახელი გუგა

გვარი ფხაკაძე

დაბადების თარიღი 16.02.1928 წ.

დაბადების ადგილი თბილისი

ეროვნება ---

№ ღ 0266413

პირადი ხელმოწერა

მისამართი ---

მოწმობის გამცემი ორგანოს დასახელება თბილისის საბჭოთა რაიონის შ.ს. მეორე ქალაქ განყოფილება

გაცემის თარიღი 29.09.2000 წ.

მოქმედების ვადა ---

ბ.ა. თანამდებობის პირის ხელმოწერა