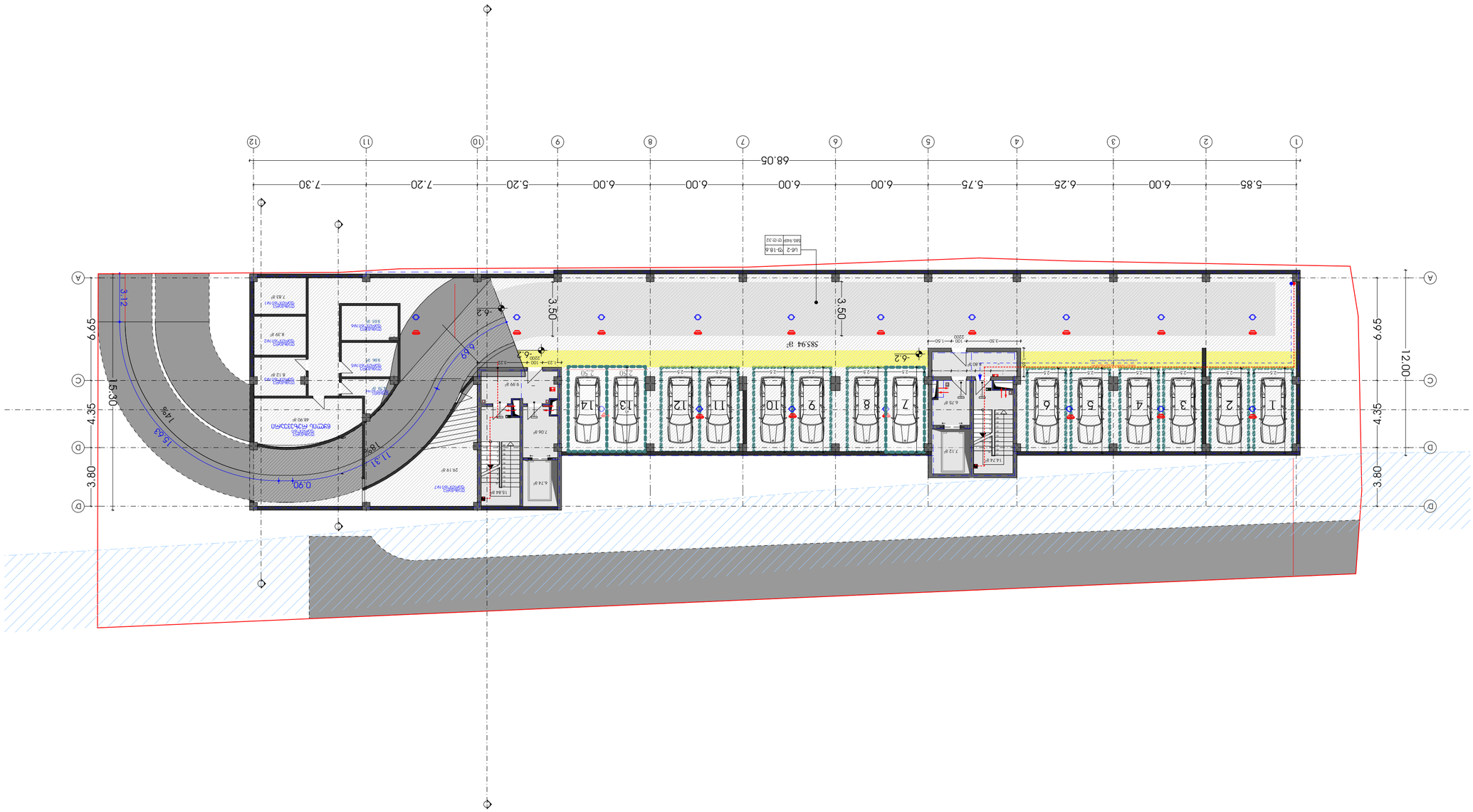
68.05
5.85
6.00
6.25
5.75
6.00
6.00
6.00
5.20
7.20
7.30
3.50
3.50
385.94 m²
-6.2
-6.2
6.65
4.35
3.80
12.00
15.30
11.31
18.86°
0.90
15.63
1:96
3.12
6.49
6.12
7.43 m²
8.39 m²
8.06 m²
8.01 m²
7.06 m²
6.74 m²
7.21 m²
14.74 m²
6.75 m²
9.99 m²
15.84 m²
8.74 m²
29.19 m²
46.40 m²
1.22
2.50
2.50
3.30
100
2200
150
3.80
1.80
1.23
1.22
1.22
1.22

მრავალბინიანი საცხოვრებელი სახლი

TASHUB

მისამართი:

ქალაქი თბილისი, სოფ გლდანი, "აჳმნიანი" ნაკვეთი 6/542; ქალაქი თბილისი, სოფ გლდანი "აჳმიანი" (ნაკვეთი 6/74) მიმდებარედ.
ს.კ.: №01.10.06.006.291

ტასჩაბი

ს/ნ : 406265410
მის: პრწანისის ქ. №26

თანამდებობა	გვარი	ხელმოწერა
დირექტორი	ს.გიორგაია	
მთ. პროექტორი	დ.ჯვანბალიანი	
პროექტის ავტორი	დ.ჯვანბალიანი	
არქიტექტორი	ნ.გიგაური	

დამკვეთი

გვარი

მ. ქორიძე

პირობითი აღნიშვნები

საპროექტო საზღვარი

განაშენიანების რეგულირების ხაზი

ექსპლიკაცია

ნახაზის სახელწოდება

-1 სართული

მასშტაბი	ფორმატი	თარიღი
1:200	ა2	2021 წ.
ფურცელი	ნიშნული	
-1		

0 12.5 25 50

მრავალბინიანი საცხოვრებელი სახლი

TASHUB

მისამართი:
ქალაქი თბილისი, სოფ გლდანი, "აჳმნიანი" ნაკვეთი 6/542; ქალაქი თბილისი, სოფ გლდანი "აჳმიანი" (ნაკვეთი 6/74) მიმდებარედ.
ს.კ.: №01.10.06.006.291

ტასჩაბი
ს/ნ : 406265410
მის: პრნანისის ქ. №26

თანამდებობა	გვარი	ხელმოწერა
დირექტორი	ს.გიორგაია	
მთ. არქიტექტორი	დ.ჳანტალიანი	
პროექტის ავტორი	დ.ჳანტალიანი	
არქიტექტორი	ნ.გიგაური	

დამკვეთი
გვარი
მ. ქორიძე

პირობითი აღნიშვნები
საპროექტო საზღვარი
განაშენიანების რეგულირების ხაზი

ექსპლიკაცია

ნახაზის სახელწოდება
0 სართული

მასშტაბი	ფორმატი	თარიღი
1:200	A2	2021 წ.
ფურცელი	ნიშნული	
0		

0 12.5 25 50

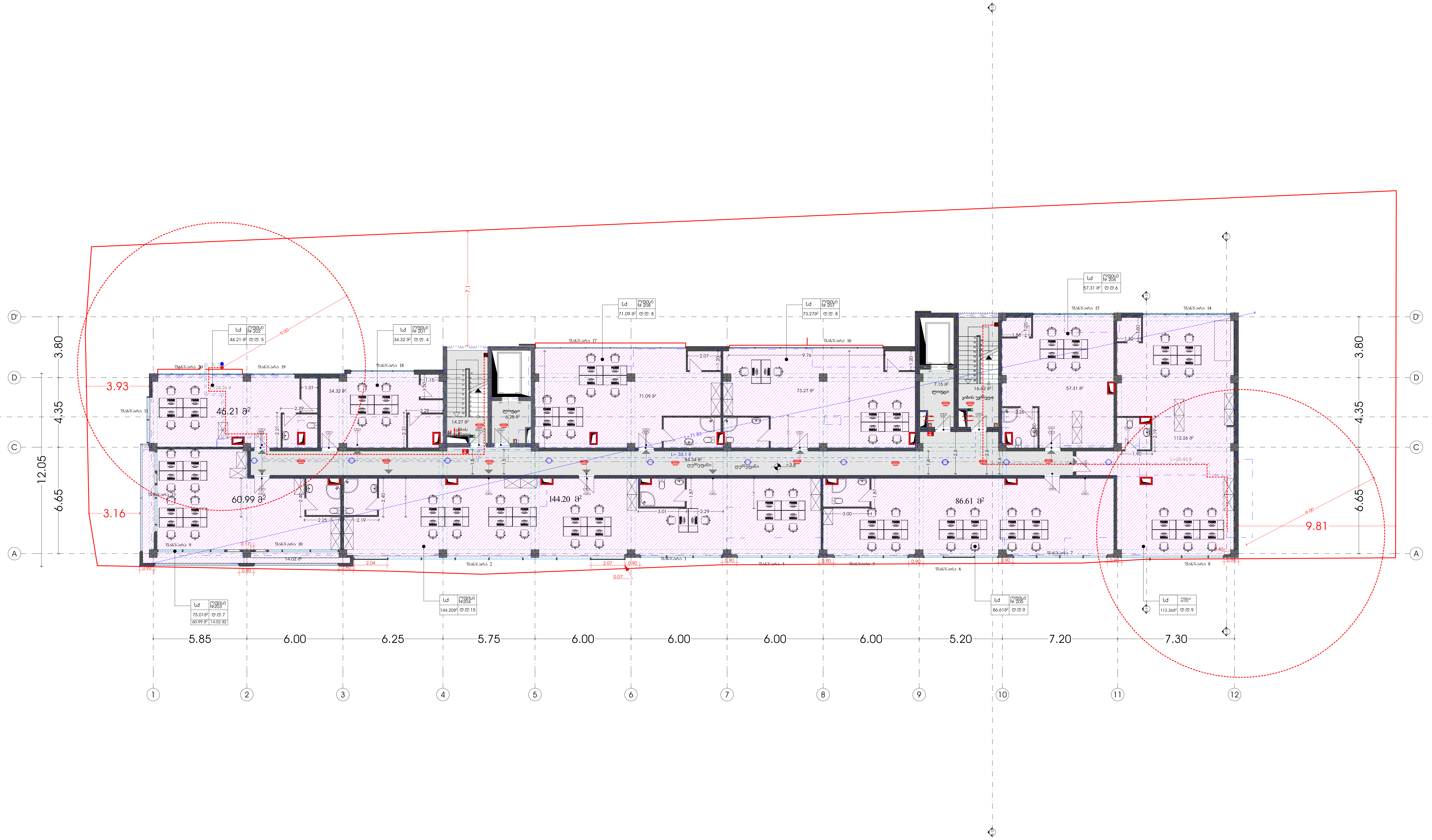

მრავალბინიანი საცხოვრებელი სახლი

TASHUB

მისამართი:
ქალაქი თბილისი, სოფ გლდანი, "ავშნიანი" ნაკვეთი 6/542; ქალაქი თბილისი, სოფ გლდანი "ავშნიანი" (ნაკვეთი 6/74) მიმდებარედ.
ს.კ.: №01.10.06.006.291

ტასჰაბი
ს/კ : 406265410
მის: კრწანისის ქ. №26

თანამდებობა	გვარი	ხელმოწერა
დირექტორი	ს.გიორგაია	
მთ. არქიტექტორი	დ.კვანტალიანი	
პროექტის ავტორი	დ.კვანტალიანი	
არქიტექტორი	ნ.გიგაური	

დამკვეთი

გვარი

მ. ქორიძე

პირობითი აღნიშვნები

საკადასტრო საზღვარი

განაშენიანების რეგულირების ხაზი

ექსპლიკაცია

ნახაზის სახელწოდება

1 სართული

მასშტაბი	ფორმატი	თარიღი
1:200	ა2	2021 წ.
ფურცელი	ნიშნული	
1		

0 12.5 25 50

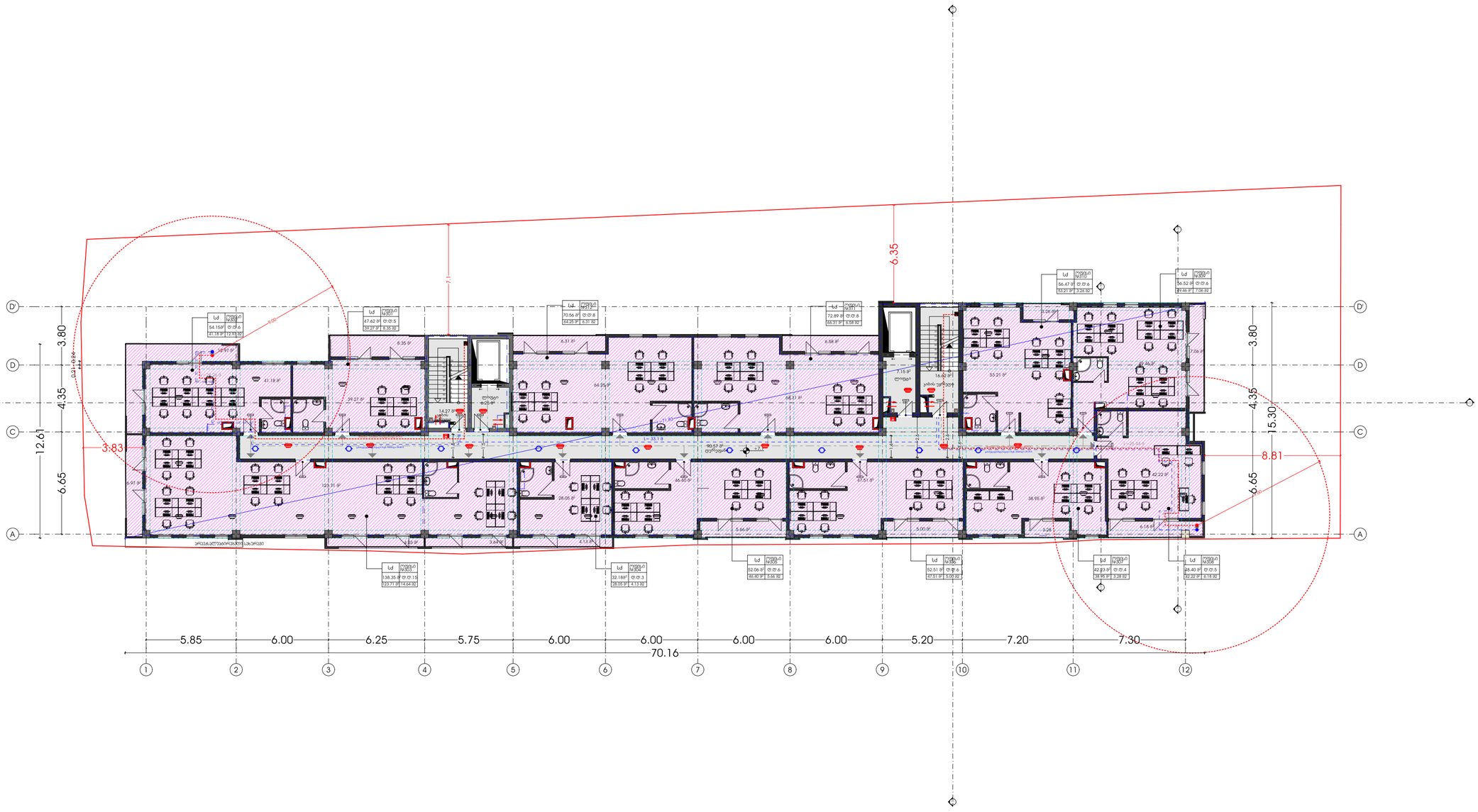

მრავალბინიანი საცხოვრებელი სახლი

TASHUB

მისამართი:

ქალაქი თბილისი, სოფ გლდანი, "აჯვნიანი" ნაკვეთი 6/542; ქალაქი თბილისი, სოფ გლდანი "აჯვიანი" (ნაკვეთი 6/74) მიმდებარედ.
ს.კ.: №01.10.06.006.291

ტასკვები

ს/ნ : 406265410
მის: პრნანისის ქ. №26

თანამდებობა	გვარი	ხელმოწერა
დირექტორი	ს.გიორგაია	
მთ. არქიტექტორი	დ.ჯვანბალიანი	
პროექტის ხელმძღვანელი	დ.ჯვანბალიანი	
არქიტექტორი	ნ.გიგაური	

დამკვეთი

გვარი

მ. კორიძე

ჰორიზონტალური ალნიშვნები

საპროექტო საზღვარი

განაშენიანების რეგულირების ხაზი

ექსპლიკაცია

ნახაზის სახელწოდება

2 სართული

მასშტაბი	ფორმატი	თარიღი
1:200	ა2	2021 წ.
ფურცელი	ნიშნული	
2		

0 12.5 25 50



მრავალბინიანი საცხოვრებელი სახლი

TASHUB

მისამართი:

ქალაქი თბილისი, სოფ გლდანი, "აჳმნიანი" ნაკვეთი 6/542; ქალაქი თბილისი, სოფ გლდანი "აჳმიანი" (ნაკვეთი 6/74) მიმდებარედ.
ს.კ.: №01.10.06.006.291

ტასჩაბი

ს/ნ : 406265410
მის: პრნანისის ქ. №26

თანამდებობა	გვარი	ხელმოწერა
დირექტორი	ს.გიორგაია	
მთ. არქიტექტორი	დ.ჳანტალიანი	
პროექტის ავტორი	დ.ჳანტალიანი	
არქიტექტორი	ნ.გიგაური	

დამკვეთი

გვარი

მ. ქორიძე

ჰიროგლიფი აღნიშვნები

საკადასტრო საზღვარი

განაშენიანების რეგულირების ხაზი

ექსპლიკაცია

ნახაზის სახელწოდება

3 სართული

მასშტაბი	ფორმატი	თარიღი
1:200	ა2	2021 წ.
ფურცელი	ნიშნული	
3		

0 12.5 25 50

მრავალბინიანი საცხოვრებელი სახლი

TASHUB

მისამართი:

ქალაქი თბილისი, სოფ გლდანი, "აჳმნიანი" ნაკვეთი 6/542; ქალაქი თბილისი, სოფ გლდანი "აჳმიანი" (ნაკვეთი 6/74) მიმდებარედ.

ს.კ.: №01.10.06.006.291

ტასჩაბი

ს/ნ : 406265410

მის: პრნანისის ქ. №26

თანამდებობა	გვარი	ხელმოწერა
დირექტორი	ს.გიორგაია	
მთ. არქიტექტორი	დ.ჳანტალიანი	
პროექტის ავტორი	დ.ჳანტალიანი	
არქიტექტორი	ნ.გიგაური	

დამკვეთი

გვარი

მ. ქორიძე

ჰირობითი აღნიშვნები

საკადასტრო საზღვარი

განაშენიანების რეგულირების ხაზი

ექსპლიკაცია

ნახაზის სახელწოდება

4 სართული

მასშტაბი	ფორმატი	თარიღი
1:200	ა2	2021 წ.
ფურცელი	ნიშნული	
4		

0 12.5 25 50

მრავალბინიანი საცხოვრებელი სახლი

TASHUB

მისამართი:
ქალაქი თბილისი, სოფ გლდანი, "აჳშნიანი" ნაკვეთი 6/542; ქალაქი თბილისი, სოფ გლდანი "აჳშიანი" (ნაკვეთი 6/74) მიმდებარედ.
ს.კ.: №01.10.06.006.291

ტასჩაბი
ს/ნ : 406265410
მის: პრნანისის ქ. №26

თანამდებობა	გვარი	ხელმოწერა
დირექტორი	ს.გიორგაია	
მთ. არქიტექტორი	დ.ჳანტალიანი	
პროექტის ავტორი	დ.ჳანტალიანი	
არქიტექტორი	ნ.გიგაური	

დამკვეთი
გვარი
მ. ქორიძე

პირობითი აღნიშვნები
- საკადასტრო საზღვარი
- განაშენიანების რეგულირების ხაზი

ექსპლიკაცია

ნახაზის სახელწოდება

5 სართული

მასშტაბი	ფორმატი	თარიღი
1:200	ა2	2021 წ.
ფურცელი	ნიგნალი	
5		

0 12.5 25 50



მრავალბინიანი საცხოვრებელი სახლი

TASHUB

მისამართი:

ქალაქი თბილისი, სოფ გლდანი, "აჯმნიანი" ნაკვეთი 6/542; ქალაქი თბილისი, სოფ გლდანი "აჯმიანი" (ნაკვეთი 6/74) მიმდებარედ.
ს.კ.: №01.10.06.006.291

ტასჰაბი

ს/ნ : 406265410
მის: პრნანისის ქ. №26

თანამდებობა	გვარი	ხელმოწერა
დირექტორი	ს.გიორგაია	
მთ. არქიტექტორი	დ.ჯვანბალიანი	
პროექტის ავტორი	დ.ჯვანბალიანი	
არქიტექტორი	ნ.გიგბაური	

დამკვეთი

გვარი

მ. ქორიძე

ჰიროგლიფი აღნიშვნები

საკადასტრო საზღვარი

განაშენიანების რეგულირების ხაზი

ექსპლიკაცია

ნახაზის სახელწოდება

6 სართული

მასშტაბი	ფორმატი	თარიღი
1:200	ა2	2021 წ.
ფურცელი	ნიშნული	
6		

0 12.5 25 50

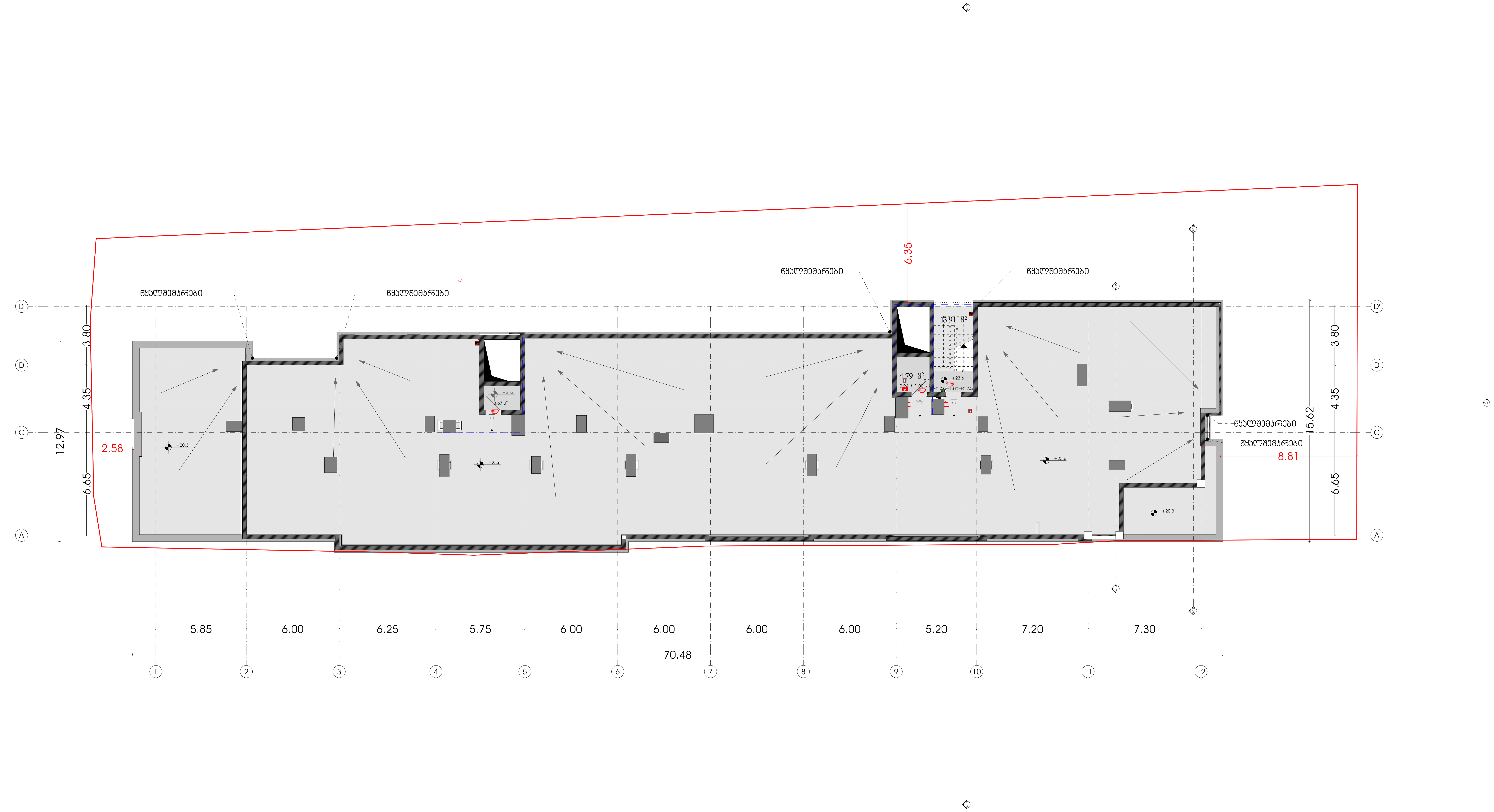

მრავალბინიანი საცხოვრებელი სახლი

TASHUB

მისამართი:
ქალაქი თბილისი, სოფ გლდანი, "ავშნიანი" ნაკვეთი 6/542; ქლაქი თბილისი, სოფ გლდანი "ავშიანი" (ნაკვეთი 6/74) მიმდებარედ.
ს.კ.: №01.10.06.006.291

ტასჰაბი
ს/კ : 406265410
მის: კრწანისის ქ. №26

თანამდებობა	გვარი	ხელმოწერა
დირექტორი	ს.გიორგაია	
მთ. არქიტექტორი	დ.კვანტალიანი	
პროექტის ავტორი	დ.კვანტალიანი	
არქიტექტორი	ნ.გიგაური	

დამკვეთი
გვარი
მ. ქორიძე

პირობითი აღნიშვნები
საკადასტრო საზღვარი
განაშენიანების რეგულირების ხაზი

ექსპლიკაცია

ნახაზის სახელწოდება

გადახურვა

მასშტაბი	ფორმატი	თარიღი
1:200	ა2	2021 წ.
ფურცელი	ნიშნული	
7		

0 12.5 25 50

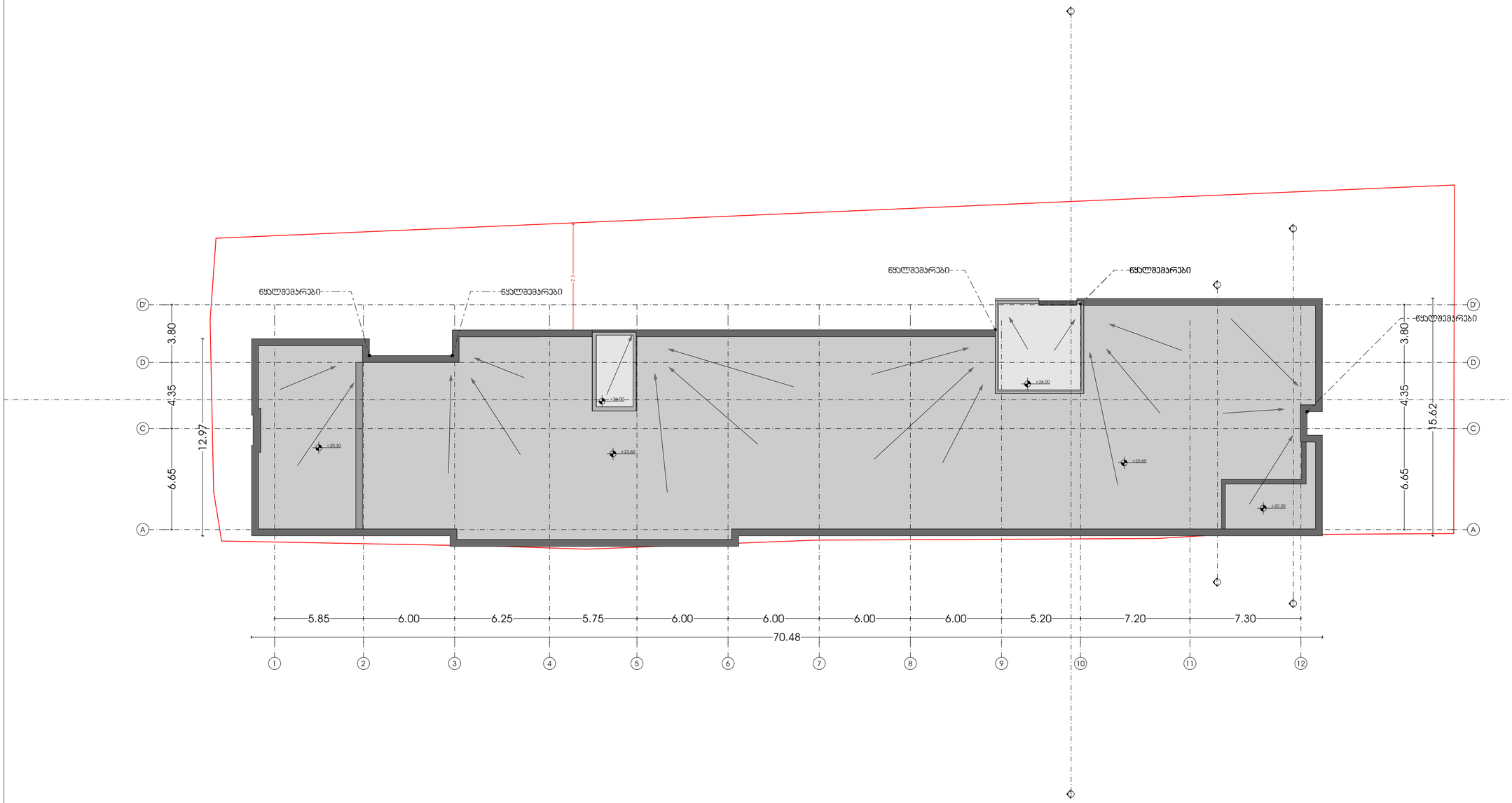

მრავალბინიანი საცხოვრებელი სახლი

TASHUB

მისამართი:

ქალაქი თბილისი, სოფ გლდანი, "აჳშნიანი" ნაკვეთი 6/542; ქალაქი თბილისი, სოფ გლდანი "აჳშიანი" (ნაკვეთი 6/74) მიმდებარედ.
ს.კ.: №01.10.06.006.291

ტასჰაბი

ს/ნ : 406265410
მის: პრწყინისის ქ. №26

თანამდებობა	გვარი	ხელმოწერა
დირექტორი	ს.გიორგაია	
მთ. არქიტექტორი	დ.ჯვანცალიანი	
პროექტის ავტორი	დ.ჯვანცალიანი	
არქიტექტორი	ნ.გიგაური	

დამკვეთი

გვარი

მ. ქორიძე

პირობითი აღნიშვნები

საკადასტრო საზღვარი

განაშენიანების რეგულირების ხაზი

ექსპლიკაცია

ნახაზის სახელწოდება

გადახურვა

მასშტაბი	ფორმატი	თარიღი
1:200	ა2	2021 წ.
ფერცელი	ნიშნული	
.10		

0 12.5 25 50