შეთანხმება

მე, ზაალ სახელაშვილი (პ/ნ 60002008O5) როგორც შპს „არგმშენის“ (1270570) დირექტორი უვადო სარგებლობაში გადავცემ დავით სარჯველაძეს (პ/ნ 01009001387) 8 (რვა) ავტოსადგომს რომლებიც თბილისის მერიის არქიტექტურის სამსახურის 01.04.2021 N 5350896 ბრძანებით დამტკიცებულ პროექტში (ს/კ 72.13.27.648) აღნიშნულია ნომრებით ერთიდან რვამდე, რასაც ხელის მოწერით ვადასტურებ.

შპს „არგმშენის“ დირექტორი: /ზაალ სახელაშვილოი/

22.09.2021 წ.

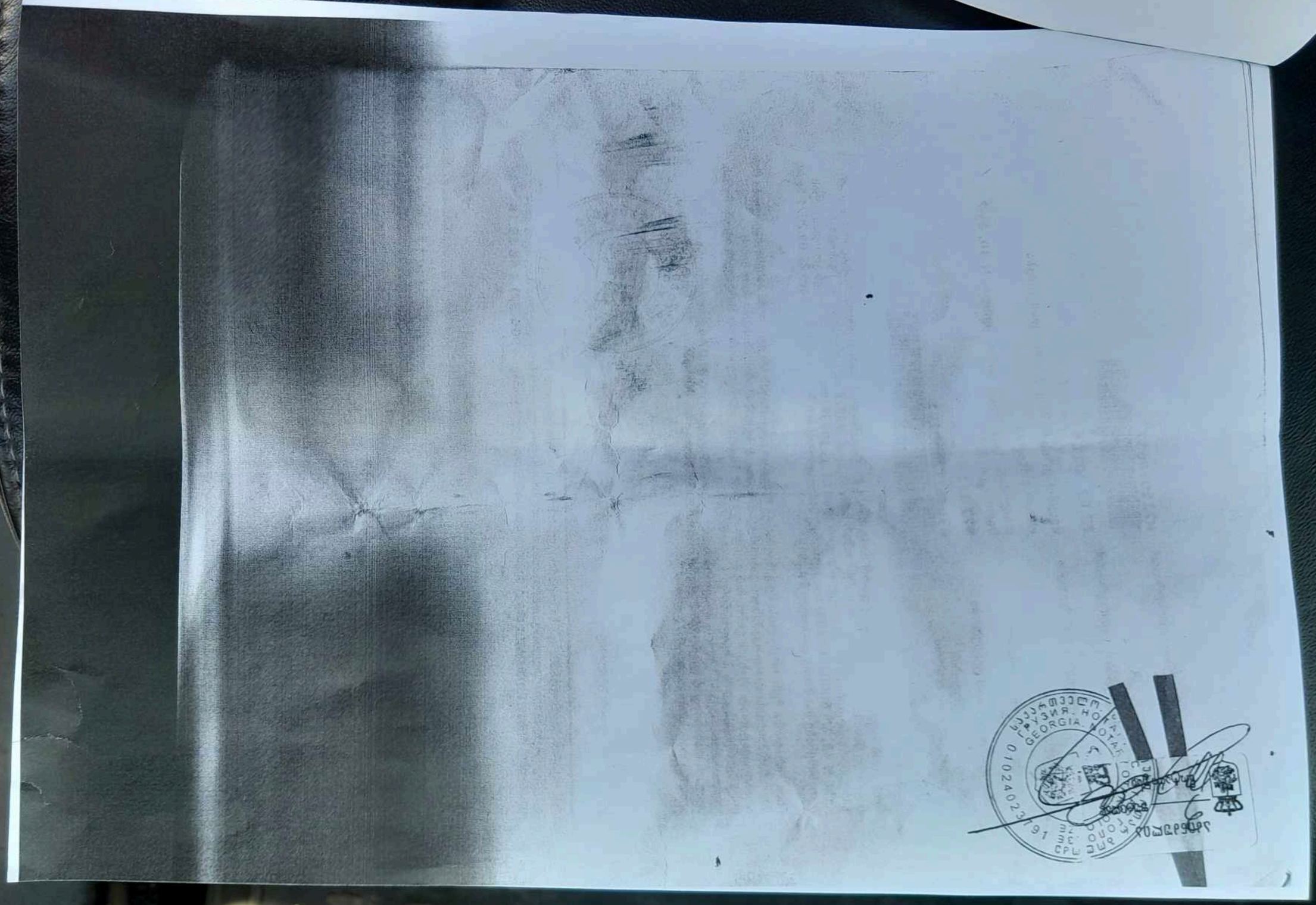

სანოტარო მოქმედების რეგისტრაციის ნომერი	**N211050657**
სანოტარო მოქმედების რეგისტრაციის თარიღი	**22.09.2021 წ**
სანოტარო მოქმედების დასახელება	**ხელმოწერის ნამდვილობის დამოწმება**
ნოტარიუსი	**ოთარ გოლოძე**
სანოტარო ბიუროს მისამართი	**თბილისი, ქუჩა ომარ ხიზანიშვილი, N 30, მე-2 სართული, N8**
სანოტარო ბიუროს ტელეფონი	**577 111 881**
სანოტარო მოქმედების ინდივიდუალური ნომერი	**63648712888121**

ორი ათას ოცდაერთი წლის ოცდაორ სექტემბერს მე, ნოტარიუსი ოთარ გოლოძე (სანოტარო ბიურო მდებარე მისამართზე: თბილისი, ქუჩა ომარ ხიზანიშვილი, #30, მე-2 სართული, #8) ვამოწმებ ქმედუნარიანი პირის: ზაალ სახელაშვილის (დაბ. 01.05.1969წ. მის: ქუთაისი, არსენ ჯორჯიაშვილის ქუჩა, N 45, პ/ნ 60002004805) ხელმოწერის ნამდვილობას მის მიერ წარმოდგენილ 22.09.2021 წლის შეთანხმებაზე და მასზე დართულ ნახაზზე.

მისი პირადობა შემოწმებულია. მე განვუმარტე მას, რომ ნოტარიუსს არ ეკისრება პასუხისმგებლობა მის მიერ წარმოდგენილი დოკუმენტის კანონმდებლობასთან შეუსაბამობის ან მასში მისი ნების არაადეკვატურად ასახვის გამო. მან განაცხადა რომ მისთვის ცნობილია რაზე ასრულებს ხელმოწერას. სულ შესრულებულია 2 ხელმოწერა 1 ეგზემპლარზე.
გადახდილია საქართველოს მთავრობის 2011 წლის 29 დეკემბრის #507-ე დადგენილების 31-ე მუხლის თანახმად 4 ლარი და 2 ლარი თანახმად 39-ე მუხლისა, საგადასახადო კოდექსის 166-ე მუხლის თანახმად დღგ - 0.72 ლარი.

ნოტარიუსი ოთარ გოლოძე

სანოტარო მოქმედებისა და სანოტარო აქტის შესახებ ინფორმაციის (მისი შეუქმნელობის, შეცვლის და/ან გაუქმების შესახებ) მიღება–გადამონმება შეგიძლიათ საქართველოს ნოტარიუსთა პალატის ვებ–გვერდზე: **www.notary.ge** ასევე შეგიძლიათ დარეკოთ ტელეფონზე: **+995(32) 2 66 19 18**

საკადასტრო გეგმა

საჯარო რეესტრის ეროვნული სააგენტო

საკადასტრო კოდი: **72.13.27.648**
განცხადების ნომერი: **882022115968**
მომზადების თარიღი: **18/02/2022**

ნაკვეთის დანიშნულება: **არასასოფლო სამეურნეო**
ფართობი: **1220 კვ.მ (WGS 84 / UTM zone 38N)**
ვალდებულების ფართობი: **329 კვ.მ (WGS 84 / UTM zone 38N)**

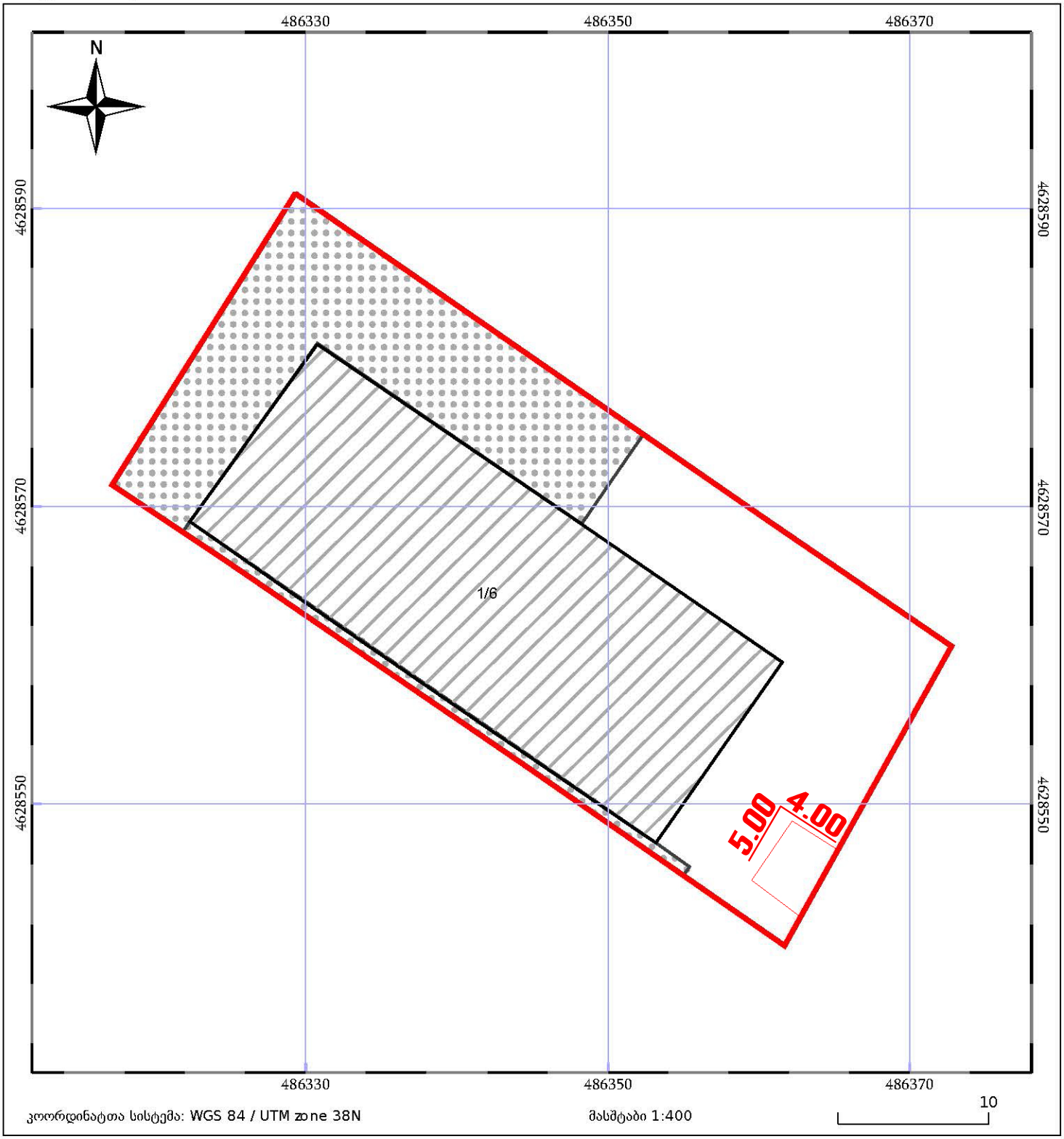

მშენებარე ნაგებობა
05/25
ნაკვეთის საკადასტრო საზღვარი
შენობა/ნაგებობა
ხაზობრივი ნაგებობა
ტყის ფონდი
ვალდებულება

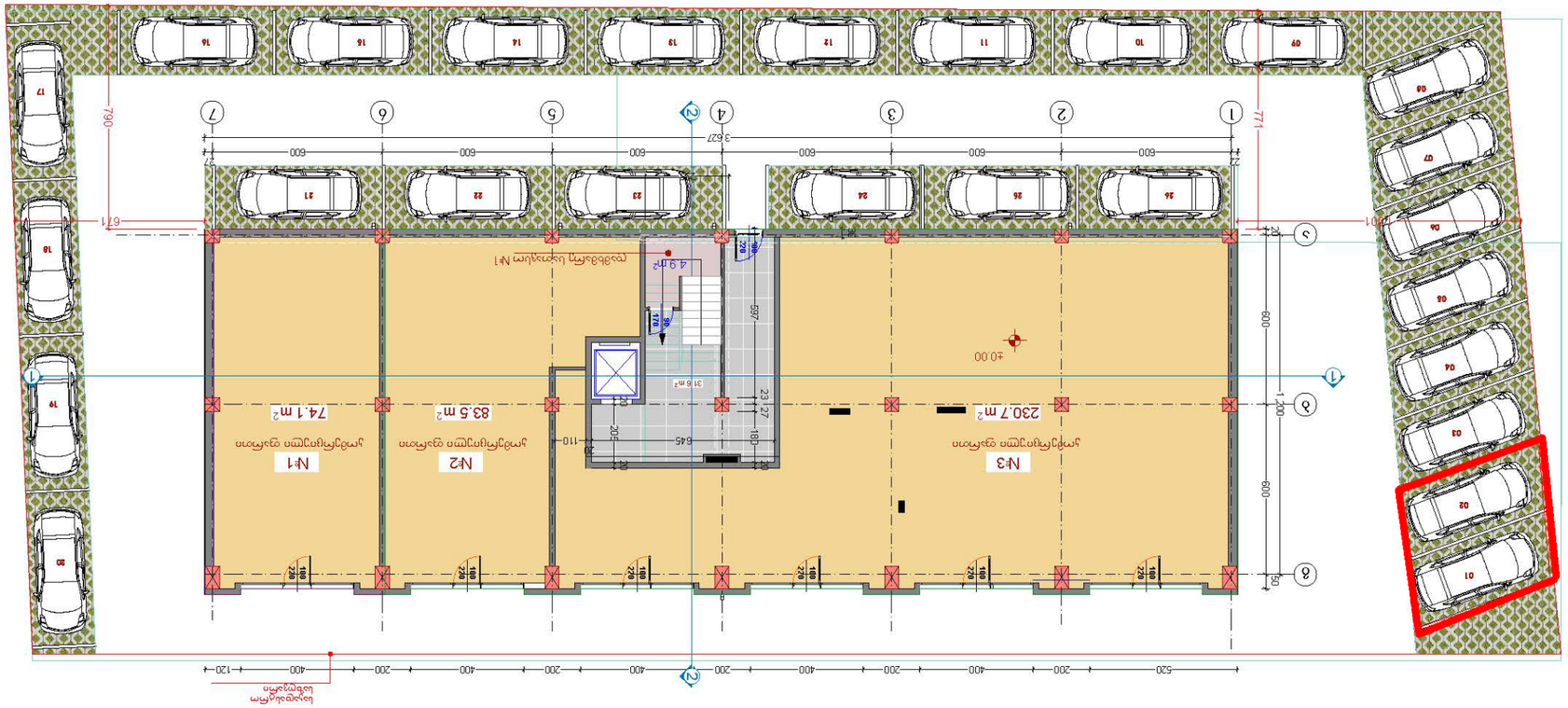

Общая площадь помещений
Площадь помещений, входящих в расчетную площадь
Площадь помещений, не входящих в расчетную площадь

Экспликация помещений

Номер на плане	Наименование	Площадь, м²
№1	площадь помещения	74.1
№2	площадь помещения	83.5
№3	площадь помещения	230.7

Ведомость машиномест

Номер на плане	Наименование	Площадь, м²
01	машиноместо	13.2
02	машиноместо	13.2
03	машиноместо	13.2
04	машиноместо	13.2
05	машиноместо	13.2
06	машиноместо	13.2
07	машиноместо	13.2
08	машиноместо	13.2
09	машиноместо	13.2
10	машиноместо	13.2
11	машиноместо	13.2
12	машиноместо	13.2
13	машиноместо	13.2
14	машиноместо	13.2
15	машиноместо	13.2
16	машиноместо	13.2
17	машиноместо	13.2
18	машиноместо	13.2
19	машиноместо	13.2
20	машиноместо	13.2
21	машиноместо	13.2
22	машиноместо	13.2
23	машиноместо	13.2
24	машиноместо	13.2
25	машиноместо	13.2
26	машиноместо	13.2

Экспликация помещений

Номер на плане	Наименование	Площадь, м²
№1	площадь помещения	74.1
№2	площадь помещения	83.5
№3	площадь помещения	230.7

Ведомость машиномест

Номер на плане	Наименование	Площадь, м²
01	машиноместо	13.2
02	машиноместо	13.2
03	машиноместо	13.2
04	машиноместо	13.2
05	машиноместо	13.2
06	машиноместо	13.2
07	машиноместо	13.2
08	машиноместо	13.2
09	машиноместо	13.2
10	машиноместо	13.2
11	машиноместо	13.2
12	машиноместо	13.2
13	машиноместо	13.2
14	машиноместо	13.2
15	машиноместо	13.2
16	машиноместо	13.2
17	машиноместо	13.2
18	машиноместо	13.2
19	машиноместо	13.2
20	машиноместо	13.2
21	машиноместо	13.2
22	машиноместо	13.2
23	машиноместо	13.2
24	машиноместо	13.2
25	машиноместо	13.2
26	машиноместо	13.2

Общая площадь помещений
Площадь помещений, входящих в расчетную площадь
Площадь помещений, не входящих в расчетную площадь