

საგზაო მოძრაობის ორგანიზების დროებითი სქემა

მისამართი:

ქ. თბილისი უნივერსიტეტის ქუჩის მიმდებარედ
(ს.კ. 01.14.06.008.381)
საგზაო მოძრაობის ორგანიზების დროებითი სქემა.
(ღობის მონტაჟი-დემონტაჟი)

თარიღი: 2023 წელი	მასშტაბი: პირობითი
დამკვეთი:	შპს " აი ჯი დეველოფმენტ ჯორჯია"

შ.პ.ს "STS"
(Smart Transportation Solutions)
ტელ: 577 15-55-75

შეასრულა: ნიკა სიდამონიძე
ტელ: 598-77-88-48

შეამოწმა: ვახტანგ თავდიშვილი
ტელ: 551-14-14-84

საგზაო მოძრაობის ორგანიზაციის ტექნიკური საშუალებები

ციმციმა-5ც

პირობითი აღნიშვნები

ქვეითთა მოძრაობის მიმართულება

სამშენებლო ტექნიკის მოძრაობის მიმართულება

ღობურა

მედროშე 3 ადამიანი

კარი

SMART TRANSPORTATION SOLUTIONS

საგზაო მოძრაობის ორგანიზების დროებითი სქემა

	მისამართი:
ქ. თბილისი უნივერსიტეტის ქუჩის მიმდებარედ (ს.კ. 01.14.06.008.381) საგზაო მოძრაობის ორგანიზების დროებითი სქემა. (მშენებლობის პერიოდი)	
თარიღი: 2023 წელი	მასშტაბი: პირობითი
დამკვეთი:	შპს " აი ჯი დეველოფმენტ ჯორჯია"

შ.პ.ს "STS"
(Smart Transportation Solutions)
ტელ: 577 15-55-75

შეასრულა: ნიკა სიდამონიძე
ტელ: 598-77-88-48
შეამოწმა: ვახტანგ თავდიშვილი
ტელ: 551-14-14-84

საგზაო მოძრაობის ორგანიზაციის ტექნიკური საშუალებები

ცომციმა-5ც

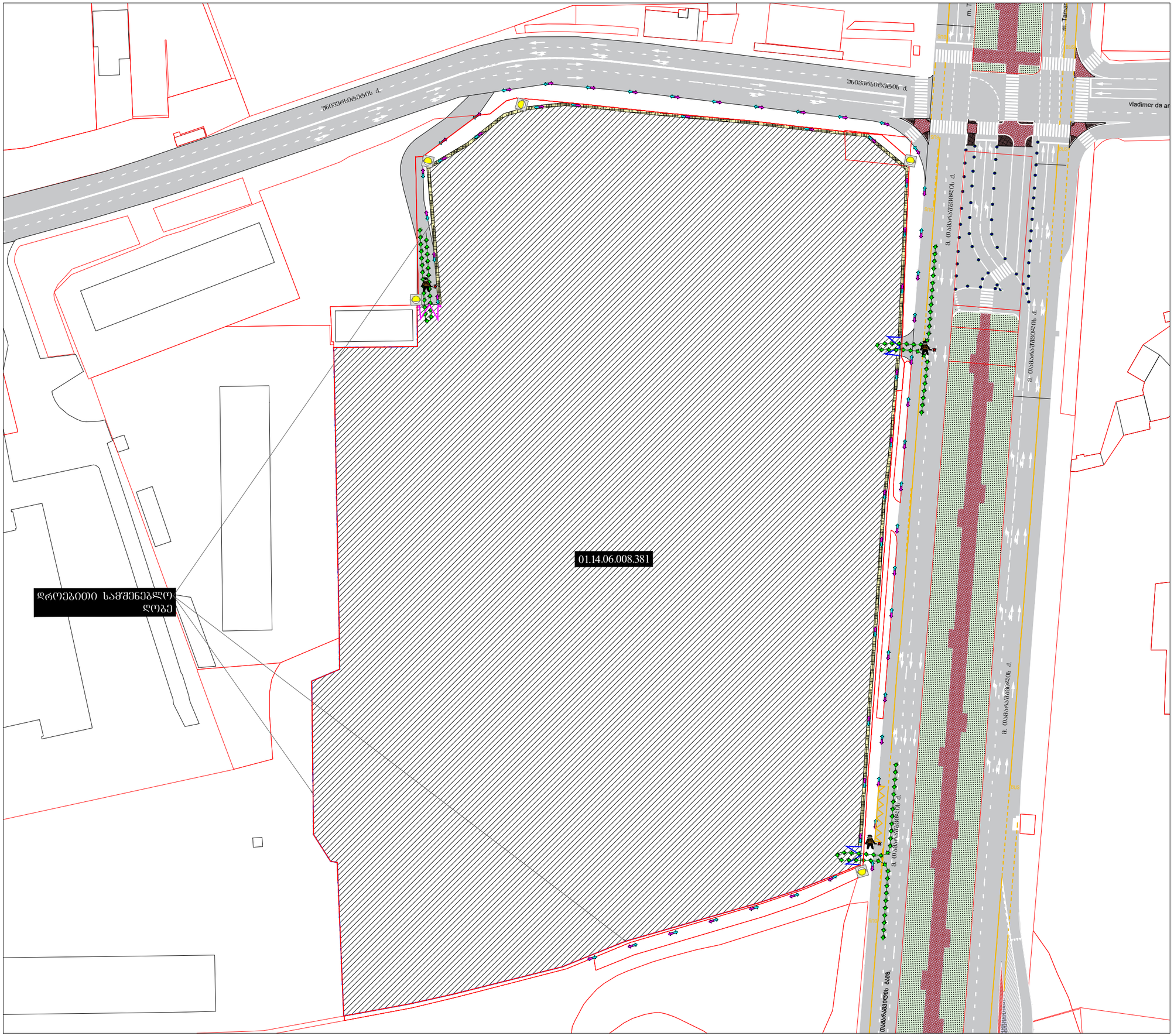

პირობითი აღნიშვნები

ქუჩითია მოძრაობის მიმართულება

სამშენებლო ტექნიკის მოძრაობის მიმართულება

მეგზურიმე 3 ადამიანი

დროებითი სამშენებლო ღობე

კარი

სამშენებლო ღობე გეგმაში

სამშენებლო ღობის კვეთი.

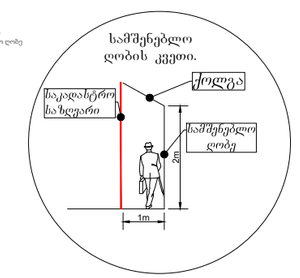

SMART TRANSPORTATION SOLUTIONS

შესასვლელ-გამოსასვლელი გზის მოწყობის სამუშაოები შესრულდება საგზაო მოძრაობის ორგანიზების სქემის შეთანხმებიდან ორი თვისმანძილზე ღამის საათებში 00:00 სთ-დან 06:00 სთ-მდე, ხოლო დღის მანძილზე მოხსნილი იქნება ყველა შეზღუდვა

შესასვლელ-გამოსასლელი გზები არ უშლის ხელს ხე-მცენარეებს.



საგზაო მოძრაობის ორგანიზების დროებითი სქემა

მისამართი:

ქ. თბილისი უნივერსიტეტის ქუჩის მიმდებარედ
(ს.კ. 01.14.06.008.381)
საგზაო მოძრაობის ორგანიზების დროებითი სქემა.
(შესასვლელ-გამოსასვლელის მოწყობა)

თარიღი: 2023 წელი	მასშტაბი: პირობითი
დამკვეთი:	შპს " აი ჯი დეველოფმენტ ჯორჯია"

შპს "STS"
(Smart Transportation Solutions)
ტელ: 577 15-55-75

შეასრულა: ნიკა სიდამონიძე
ტელ: 598-77-88-48

შეამოწმა: ვახტანგ თავდიშვილი
ტელ: 551-14-14-84

საგზაო მოძრაობის ორგანიზაციის ტექნიკური საშუალებები

- 1.26 -3ც
- 3.24 - 2ც
- 3.25 - 1ც
- 8.2.1 - 1ც
- ციმციმა -1ც

პირობითი აღნიშვნები

- შესასვლელ-გამოსასვლელი ეწყობა საპროექტო ნაკვეთის საზღვრებს გარეთ.
- ქვეითთა მოძრაობის მიმართულება
- ღობურა

ქვეითთა სავალი დერეფანი (კვეთი)
დამცავი ღობე

შენიშვნა:
დროებითი სქემა შედგენილია "ოდმ 218.6.014-2014" და საქართველოს კანონის საგზაო მოძრაობის შესახებ მოთხოვნების შესაბამისად

1. გამაფრთხილებელი ზონის სიგრძე შეადგენს 100 მეტრს.
2. ბუფერული ზონის სიგრძე შეადგენს 15 მეტრს.
3. სავალი ნაწილის დახურული ზოლის სიგანის 0.5 მ და ნაკადის სიჩქარის 20 კმ/სთ შესაბამისი განდევნის ზონის სიგრძე შესაბამისი საანგარიშო ფორმულის მიხედვით შეადგენს 5 მ-ს.
4. ფუნქციური ზონის სიგრძე შეადგენს 30 მ-ს.
5. ნახაზზე ნაჩვენებია დროებითი საგზაო ნიშნები.
6. სქემაზე დატანილია დროებითი საგზაო მონიშვნები.
7. ქვეითთა ნაკადი მოძრაობს სამუშაოთა წარმოების ზონის მოპირდაპირე მხარეს.

SMART TRANSPORTATION SOLUTIONS

ШЕСАСВЛЕЛ-ГАМОСАСВЛЕЛИ ГЗЕИС МОЖГОБИС САМУШАОЕБИ ШЕСРУЛДЕБА САГЗАО МОДРАОБИС ОРГАНИЗЕБИС СДЕМИС ШЕМОАНГМЕБИДАН ОРИ ОВИСМАНДИЛЗЕ ДАМИС СААОЕБШИ 00:00 СО-ДАН 06:00 СО-МДЕ, ХОЛО ДДИС МАНДИЛЗЕ МОХСНИЛИ ИДНЕБА ДВЕЛА ШЕЗДУДВА

ШЕСАСВЛЕЛ-ГАМОСАСЛЕЛИ ГЗЕБИ АР УШЛИС ХЕЛС ХЕ-МЦЕНАРЕЕБС.



საგზაო მოძრაობის ორგანიზების დროებითი სქემა

მისამართი:

ქ. თბილისი უნივერსიტეტის ქუჩის მიმდებარედ
(ს.კ. 01.14.06.008.381)
საგზაო მოძრაობის ორგანიზების დროებითი სქემა.
(შესასვლელ-გამოსასვლელის მოწყობა)

თარიღი: 2023 წელი	მასშტაბი: პირობითი
დამკვეთი:	შპს " აი ჯი დეველოფმენტ ჯორჯია"

შპს "STS"
(Smart Transportation Solutions)
ტელ: 577 15-55-75

შეასრულა: ნიკა სიდამონიძე
ტელ: 598-77-88-48
შეამოწმა: ვახტანგ თავდიშვილი
ტელ: 551-14-14-84

საგზაო მოძრაობის ორგანიზაციის ტექნიკური საშუალებები

1.26 -2ც

3.24 - 1ც

3.25 - 1ც

8.2.1 - 1ც

ციმციმა -1ც

პირობითი აღნიშვნები

მუხლსველა-ასფალტბეტონი ცვლა. საპროექტო ნაკვეთის საზღვრის გარეთ.

ქვეითთა მოძრაობის მიმართულება

ღობური

შენიშვნა
დროებითი სქემა შედგენილია "ოდგ 218.6.014-2014" და საქართველოს კანონის საგზაო მოძრაობის შესახებ მოთხოვნების შესაბამისად

1. გამავრთხილებელი ზოლის სიგრძე შეადგენს 100 მეტრს.
2. აუცილებელი ზოლის სიგრძე შეადგენს 15 მეტრს.
3. საავალი ნაწილის დახარისხებელი ზოლის სიგანის 0.5 მ და ნაკალის სიჩქარის 20 კმ/სთ შემთხვევაში განლაგების ზოლის სიგრძე შეესაბამება საანგარიშო მოძრაობის მიხედვით შეადგენს 5 მ-ს.
4. შენაერთები ზოლის სიგრძე შეადგენს 30 მ-ს.
5. ნახაზზე ნაჩვენებია დროებითი საგზაო ნიშნები.
6. სქემაზე დატანილია დროებითი საგზაო მოწყობები.
7. ქვეითთა ნაკადი მოძრაობს საფეხმავლო ვარგისების ზოლის მოპირდაპირე მხარეს.

SMART TRANSPORTATION SOLUTIONS



საგზაო მოძრაობის ორგანიზების დროებითი სქემა

მისამართი:

ქ. თბილისი უნივერსიტეტის ქუჩის მიმდებარედ
(ს.კ. 01.14.06.008.381)
საგზაო მოძრაობის ორგანიზების დროებითი სქემა.
(შესასვლელ-გამოსასვლელის მოწყობა)

თარიღი: 2023 წელი	მასშტაბი: პირობითი
დამკვეთი:	შპს " ა(ი ჯ(ი დეველოფმენტ ჯორჯ(ა"

შპს "STS"
(Smart Transportation Solutions)
ტელ: 577 15-55-75

შეასრულა: ნიკა სიდამონიძე
ტელ: 598-77-88-48
შეამოწმა: ვახტანგ თავდიშვილი
ტელ: 551-14-14-84

საგზაო მოძრაობის ორგანიზაციის ტექნიკური საშუალებები

1.26 -2ც
3.24 - 1ც
3.25 - 1ც
8.2.1 - 1ც
ცომციმა -1ც

პირობითი აღნიშვნები

მანსაზღვრელებისაზღვრული ტროტუარის საპროექტო საკვლის ზოლის ზომა.
ქვეითთა მოძრაობის მიმართულება
ღობეს

შენიშვნა:
დროებითი სქემა შეიქმნილია "ეროდ 218.6.014-2014" და საქართველოს კანონის საგზაო მოძრაობის შესახებ მოთხოვნების შესაბამისად

1. გამავრთხილებელი ზოლის სიგრძე შეადგენს 100 მეტრს.
2. გაუთვალისწინებელი ზოლის სიგრძე შეადგენს 15 მეტრს.
3. საავალი ნაწილის დახშირული ზოლის სიგანის 0.5 მ და ნაკალის სიმაღლის 20 ქმ-ის შესაბამისი განლაგების ზოლის სიგრძე შესაბამისი საანგარიშო უსაფრთხოების მიხედვით შეადგენს 5 მ-ს.
4. უშიშროების ზოლის სიგრძე შეადგენს 30 მ-ს.
5. ნახაზზე ნაჩვენებია დროებითი საგზაო ნიშნები.
6. სქემაზე დატანილია დროებითი საგზაო მოწყობები.
7. ქვეითთა ნაკალი მოძრაობს სამუშაოები წარმოების ზოლის მოპირდაპირე მხარეს.

SMART TRANSPORTATION SOLUTIONS

საგზაო მოძრაობის ორგანიზაციის ტექნიკური საშუალებები

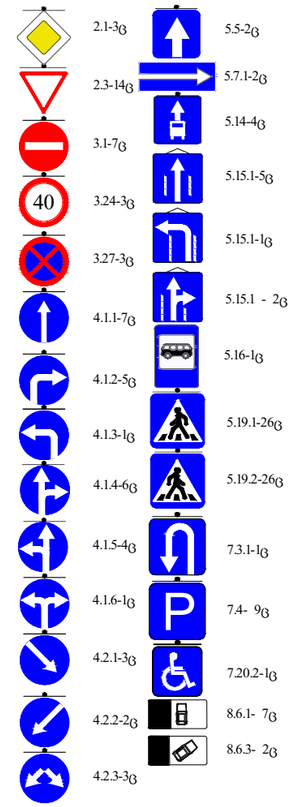





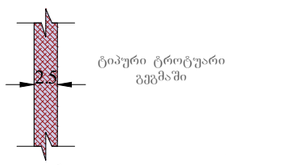



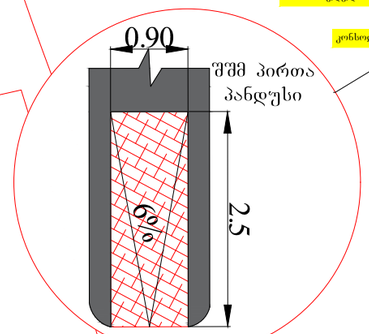

ტროტუარის დონეზე მოწყობილი ღრუტანიანი ფილა, რომელიც ემსახურება ქვეითთს და საჭიროების შემთხვევაში ისარგებლებს სახანძრო სატრანსპორტო საშუალება.

საგზაო მოძრაობის ორგანიზეის სქემა მორგებულია თამარაშვილის ქუჩის არსებულ სიტუაციას.





ქ. თბილისი მ. თამარაშვილის გამზირისა და უნივერსიტეტის ქუჩის (ს.კ 01.14.06.008.381;) მიმდებარედ საგზაო მოძრაობის ორგანიზების სქემა.

STS SMART TRANSPORTATION SOLUTIONS
ტელ: 577 155575

შემსრულებელი	შ.პ.ს "STS" (წიკა სიდამონიძე ტელ: 598-77 88 48)	ნახაზის დასახელება	თარიღი	2023 წელი
დამკვეთი	შპს "აი ჯი დეველოფმენტ ჯორჯია"	საგზაო მოძრაობის ორგანიზების სქემა.	მასშტაბი	პირობითი

ქალაქ თბილისის მუნიციპალიტეტის საჯარო სამართლის იურიდიული პირი – ქალაქ თბილისის მუნიციპალიტეტის ტრანსპორტისა და ურბანული განვითარების სააგენტო

წერილის ნომერი: **16-01230974130**
თარიღი: **07/04/2023**

ადრესატი: ნესტორი არჩუაძე
პირადი ნომერი: 01021011607
მისამართი: საქართველო, ქალაქი თბილისი, ზღვისუბნის დასახლება, III მიკრო/რაიონი, V კვარტალი, კორპუსი 24ა, ბინა 43

ბატონო ნესტორი,

ქალაქ თბილისის მუნიციპალიტეტის სსიპ - ქალაქ თბილისის მუნიციპალიტეტის ტრანსპორტისა და ურბანული განვითარების სააგენტომ განიხილა თქვენი, 2023 წლის 7 აპრილის №01230973960-16 განცხადება, რომელთან დაკავშირებითაც გაცნობებთ შემდეგს:

დაკმაყოფილდეს 2023 წლის 7 აპრილის №01230973960-16 განცხადება და შეთანხმდეს ქალაქ თბილისში, ქუჩა უნივერსიტეტის , N 2 , ნაკვეთი 08/081-ში არსებულ მიწის ნაკვეთზე (საკადასტრო კოდი: 01.14.06.008.381) საგზაო მოძრაობის ორგანიზების სქემა თანდართულ ბმულზე არსებული დანართის შესაბამისად.

შესასვლელ-გამოსასვლელი გზის მოწყობის პერიოდში სქემა შეთანხმებულია იმ პირობით, რომ სამუშაოები იწარმოებს საგზაო მოძრაობის ორგანიზების სქემების შეთანხმებიდან 2 (ორი) თვის მანძილზე, ღამის საათებში, 00:00 სთ-დან 06:00 სთ-მდე, ხოლო დღის განმავლობაში მოხსნილი უნდა იყოს სქემით გათვალისწინებული ყველა შეზღუდვა და ავტომობილებმა შეძლონ უსაფრთხოდ და შეუფერხებლად გადაადგილება.

ასევე გაცნობებთ, რომ საჭიროების შემთხვევაში, სსიპ ტრანსპორტისა და ურბანული განვითარების სააგენტო იტოვებს უფლებამოსილებას, მოითხოვოს სამუშაოების პერიოდში არსებული სიტუაციის საგზაო მოძრაობის ორგანიზების სქემის ალტერნატიული ვარიანტის წარმოდგენა.

სამუშაოების მიმდინარეობის პერიოდში, საგზაო მოძრაობის ორგანიზების დროებითი სქემის მიხედვით გათვალისწინებული საგზაო ნიშნები უნდა განთავსდეს მოძრავ დგარზე, რათა არ დაზიანდეს მიმდებარე ტერიტორიაზე არსებული ინფრასტრუქტურა. ამასთან, განსათავსებელი დროებითი საგზაო ნიშნები დამზადებული უნდა იყოს საქართველოში მოქმედი კანონმდებლობით გათვალისწინებული სტანდარტების შესაბამისად.

იმ შემთხვევაში, თუ სამუშაოებისათვის საჭირო დროებითი და არსებული საგზაო ნიშნები ეწინააღმდეგება/ხელს უშლის ერთმანეთს, საჭიროა უკვე არსებული საგზაო ნიშნები შეიფუთოს, ხოლო სამუშაოს დასრულებისთანავე დემონტაჟი უნდა გაუკეთდეს დროებით დამონტაჟებულ საგზაო მოძრაობის ორგანიზების ტექნიკურ საშუალებებს და ქუჩის სავალი ნაწილი (ყველა შეფუთული ნიშნის ჩათვლით) მოყვანილი იქნას პირვანდელ მდგომარეობაში.

დამატებით გაცნობებთ, რომ თუ მშენებლობის პერიოდში, საპროექტო ტერიტორიის მიმდებარედ, ხორციელდება სხვა სამშენებლო სამუშაოები და დროებითი საგზაო ნიშნები, რომლებიც განთავსებულია სხვა, ნებართვის მქონე, შემსრულებელი კომპანიის მიერ და კვეთს/ეწინააღმდეგება თქვენს მიერ დასამონტაჟებელ საგზაო ნიშნებს, დროებითი საგზაო ნიშნები დაიტანოთ საჭიროებისამებრ და აუცილებლობის შემთხვევაში, სამუშაოები

განახორციელოთ უკვე განთავსებული დროებითი საგზაო ნიშნების გამოყენებით. ხოლო, სხვა შემსრულებლის მიერ, სამუშაოების დასრულებისა და ნიშნების დემონტაჟის შემთხვევაში, უზრუნველყოთ თქვენი საგზაო ნიშნების სრულად მონტაჟი, მოცემული პირობების შესაბამისად.

საქართველოს ზოგადი ადმინისტრაციული კოდექსის 63-ე მუხლის შესაბამისად ძალადაკარგულად გამოცხადდეს სსიპ - ტრანსპორტისა და ურბანული განვითარების სააგენტოს წერილით : 16-01222282311 2022 წლის 16 აგვისტოს შეთანხმებული საგზაო მოძრაობის ორგანიზების სქემა.

სამუშაოს დასრულების შემდეგ,30 კალენდარული დღის ვადაში დემონტაჟი უნდა გაუკეთდეს დროებით დამონტაჟებულ საგზაო მოძრაობის ორგანიზების ტექნიკურ საშუალებებს და ქუჩის სავალი ნაწილი მოყვანილი იქნას პირვანდელ მდგომარეობაში.

საგზაო მოძრაობის ორგანიზების სქემის ცვლილება საჭიროებს შეთანხმებას სააგენტოსთან.

გადაწყვეტილების გასაჩივრება, დაინტერესებული მხარის მიერ, შესაძლებელია ამ გადაწყვეტილების გაცნობიდან ერთი თვის ვადაში ქალაქ თბილისის მუნიციპალიტეტის მერთან (მისამართი: ჟ. შარტავას ქუჩა N7) კანონმდებლობით დადგენილი წესით.

დანართი: სსიპ - ტრანსპორტისა და ურბანული განვითარების სააგენტოს მიერ შეთანხმებული საგზაო მოძრაობის ორგანიზების სქემები იხილეთ თანდართულ ბმულზე :

https://cloud.tbilisi.gov.ge/index.php/s/vAjp2U3EZuK2q5M

პატივისცემით,

ვიქტორ წილოსანი

სააგენტოს უფროსი

გამოყენებულია კვალიფიციური
ელექტრონული ხელმოწერა/
ელექტრონული შტამპი

საქართველოს შინაგან საქმეთა სამინისტროს
საპატრულო პოლიციის დეპარტამენტი

MINISTRY OF INTERNAL AFFAIRS OF GEORGIA
PATROL POLICE DEPARTMENT

MIA 0 23 01008353

10/04/2023

შპს ''ეს თი ეს"-ის წარმომადგენელს ნ. არჩუაძეს
ქ. თბილისი ოთარ ჩხეიძის ქ. 7;
თქვენს 2023 წლის 10 აპრილის განცხადებაზე

ასლი: საპატრულო პოლიციის დეპარტამენტის
ქ. თბილისის მთავარი სამმართველოს

შსს საპატრულო პოლიციის დეპარტამენტში განხილულ იქნა თქვენი განცხადება, რომელიც ეხება ქ. თბილისი, უნივერსიტეტის ქ. N 2 ს/კ 01.14.06.008.381-ის მიმდებარედ შესასვლელ–გამოსასვლელი გზის მოწყობის, სამშენებლო დამცავი ღობის განთავსების და არსებული საგზაო/სატრანსპორტო ინფრასტრუქტურის ნაკადების მიმართულების საგზაო მოძრაობის ორგანიზაციის წარმოდგენილი სქემების შეთანხმებას.

ვითვალისწინებთ რა, ქ. თბილისის მუნიციპალიტეტის სსიპ ტრანსპორტის და ურბანული განვითარების სააგენტოს თანხმობას (წერილის ნომერი 07/04/2023 16-01230974130), შსს საპატრულო პოლიციის დეპარტამენტი ითანხმებს (საგზაო მოძრაობის უსაფრთხოების კუთხით) წარმოდგენილ დროებითი და მუდმივი მოძრაობის ორგანიზაციის სქემებს და არ არის წინააღმდეგი განახორციელოთ სამუშაოები შემდეგი პირობების დაცვით:

შესასვლელ-გამოსასვლელი გზის მოწყობის პერიოდში სქემა შეთანხმებულია იმ პირობით, რომ სამუშაოები იწარმოებს საგზაო მოძრაობის ორგანიზების სქემების შეთანხმებიდან 2 (ორი) თვის მანძილზე, ღამის საათებში, 00:00 სთ-დან 06:00 სთ-მდე, ხოლო დღის განმავლობაში მოხსნილი უნდა იყოს სქემით გათვალისწინებული ყველა შეზღუდვა რათა ავტომობილებმა შეძლონ უსაფრთხოდ და შეუფერხებლად გადაადგილება.

- ქვეითად მოსიარულეთა უსაფრთხოების მიზნით დამცავი ღობის ფარგლებში მოეწყოს ქუჩის სავალი ნაწილის მხრიდან ქვეითად მოსიარულეთა ბილიკი, ღობე გზის სავალი ნაწილის მხრიდან გადაიხუროს და ღამის საათებში განათდეს;
- სამშენებლო ობიექტზე მისასვლელი გზა (სამუშაოების განხორციელების პროცესში) აღიჭურვოს მოძრაობის რეგულირების ტექნიკური საშუალებებით შეთანხმებული სქემების შესაბამისად, ხოლო მიმდებარე ტერიტორიაზე არსებულ მოძრაოის ორგანიზების ტექნიკურ საშუალებებს გაუკეთდეს დროებით დემონტაჟი ან შეიფუთოს;

0190, თბილისი, ნოე რამიშვილის ქ. №38
№38, Noe Ramishvili St. 0190, Tbilisi, Georgia
ტელ./Tel.: (+995 032) 2 41 42 42
ფაქსი/Fax: (+995 032) 2 41 85 02
E-mail: patrolinfo@mia.gov.ge

- საგზაო მოძრაობის რეგულირებისთვის და ფეხით მოსიარულეთა უსაფრთხო გადაადგილების მიზნით სამუშაოების მწარმოებლის მიერ გამოყოფილ იქნეს სპეც. ტანსაცმლით და ალმით აღჭურვილი საჭირო რაოდენობის თანამშრომელი;
- დაცული იქნას გზის სავალი ნაწილის სისაუფთავე, არ დაუშვათ სამშენებლო მასალისა და ტექნიკის გზის სავალ ნაწილზე განთავსება;
- სამუშაოების დასრულებისთანავე ფეხით მოსიარულეთა ბილიკი მოყვანილ იქნას პირვანდელ მდგომარეობაში, დროებითი მოძრაობის რეგულირების ტექნიკურ საშუალებებს გაუკეთდეს დემონტაჟი და გზის მიერთების ადგილები აღიჭურვოს მოძრაობის რეგულირების ტექნიკური საშუალებებით შეთანხმებული საგზაო მოძრაობის ორგანიზაციის სქემების შესაბამისად;
- სამუშაოების დაწყების შესახებ წინასწარ ეცნობოს ქ. თბილისის მუნიციპალიტეტის მერიის სსიპ ქონების მართვის სააგენტოს და შსს საპატრულო პოლიციის დეპარტამენტის სამორიგეო ნაწილს (241–85–04; 241–85–05).

მეორე ადრესატს: გთხოვთ, უზრუნველყოთ კონტროლის დაწესება წერილში მითითებულ პირობების შესრულებაზე და მოძრაობის რეგულირების ტექნიკური საშუალებების განთავსების მდგომარეობაზე. შეუსრულებლობის შემთხვევაში გაატარეთ ზომები საქართველოს ადმინისტრაციულ სამართალდარღვევათა კოდექსის 134 მუხლით გათვალისწინებული მოთხოვნების შესაბამისად.

საპატრულო პოლიციის დეპარტამენტი /
საორგანიზაციო სამმართველო / საგზაო მოძრაობის
ზედამხედველობის განყოფილება
განყოფილების უფროსი
ბარბაქაძე დავით