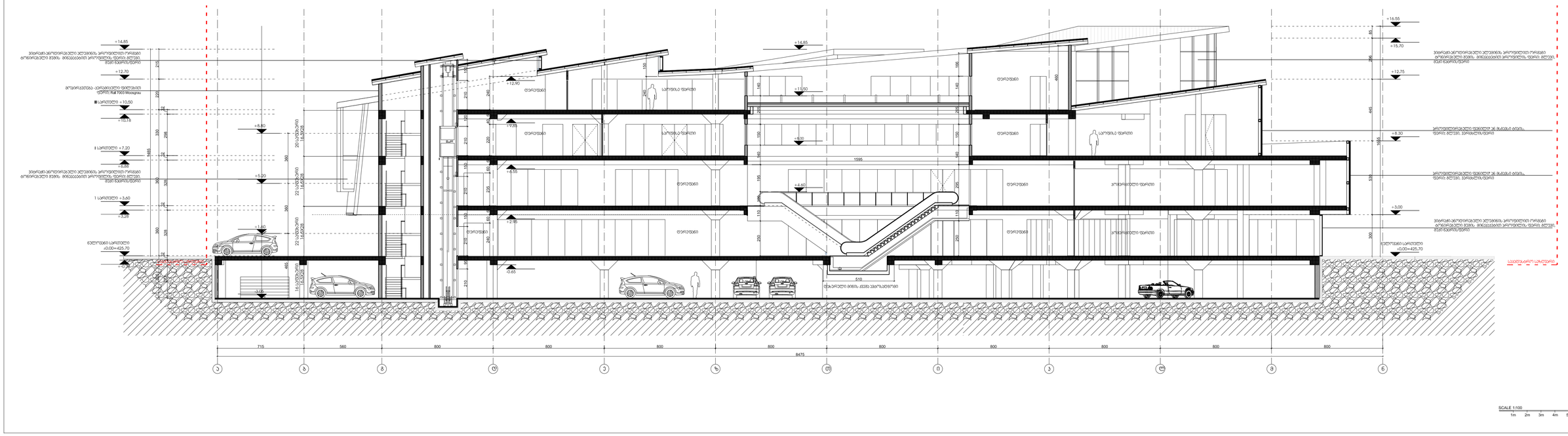

ფურცელი	ფაილის სახელი	პროექტის N	ფორმატი და ტიპი
A-0	2.42.11 gegma.dwg		

პროექტის ეტაპი

- ტერიტორიის საზღვარი
- რეკონსტრუირებული არქიტექტურული ელემენტი
- ხელუხლებელი ბეტონის ელემენტი
- +12.70 ფარდობითი ნიშნული

NOTES

1. ნახაზზე ნაჩვენებ არქიტექტურულ ელემენტებთან
2. ნახაზზე მოცემული ფერადოვანი ინფორმაცია
3. ელემენტის არქიტექტურული ფორმა, ზომები და ფერადოვანი გადაწყვეტა დამატებით უნდა შეთანხმდეს ავტორთან

KEY PLAN



შემსრულებელი	შპს "ლანდშაფტ არქიტექტურა"
ხელმძღვანელი	ა. ჯაფარიძე
ჯგუფის წევრები	ა. ჯაფარიძე ლ. ბერიძე ნ. ბასილაშვილი
კონსულტანტები	ს. ჯაფარიძე
ტექნიკური	პ. ბერიძე
ტექნიკური	ნ. ბასილაშვილი

შპს "ლანდშაფტ არქიტექტურა"
ქ.თბილისი, ზ.ჭიჭინაძის ქ.№3, ბ.კ.№ 204931650
ტელ: (+995 32) 2 99 44 41, 2 99 44 42
e-mail: landscape_architecture@yahoo.com

მასშტაბი	1:100	თარიღი	29/04/2013
ნახაზის დასახელება		ვერსიის ცვლილების ცხრილი	
		№	ვერსია / თარიღი / ცვლილების აღწერა
		1	
		2	
		3	
		4	
		5	
		6	
სტადია	ფაზა 2	ფურცლების რაოდენობა	
პროექტის			

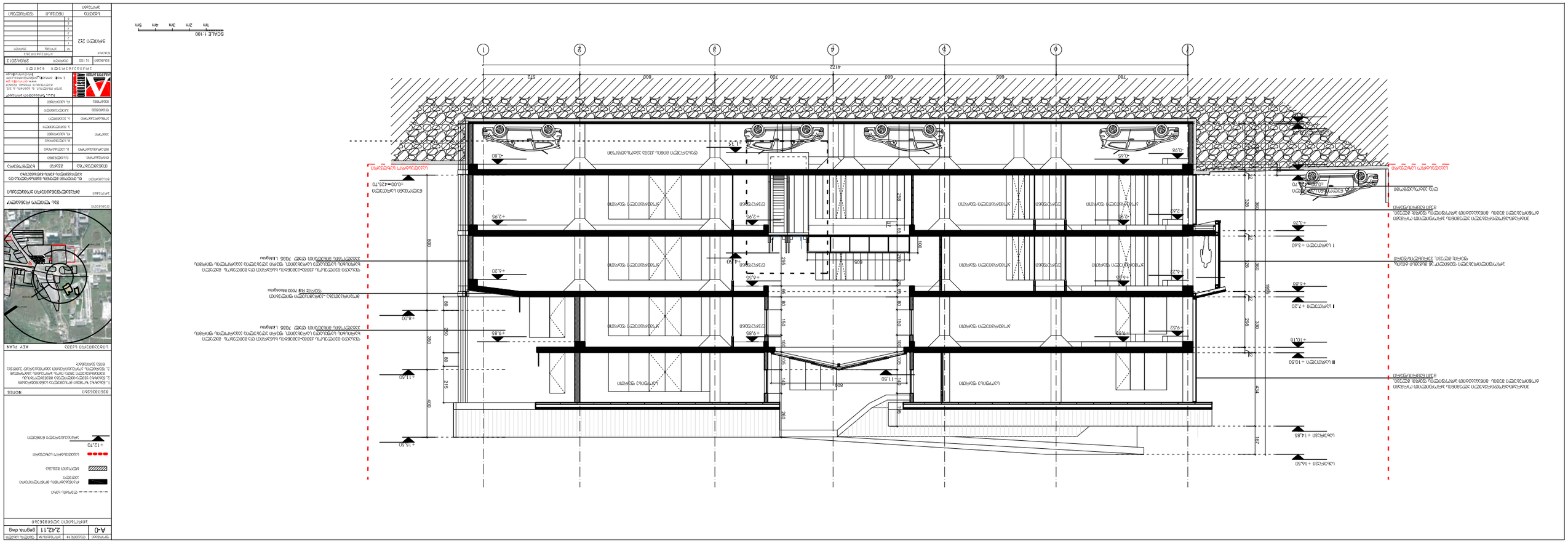
SCALE 1:100
1m 2m 3m 4m 5m
1 2 3 4 5 6 7
4172
672 800 700 660 860 780
-0.80 -0.46 -0.96
+2.95 +2.95 +2.95
+4.20 +4.22 +4.28
+6.20 +6.22 +6.28
+7.20
+8.00 +8.52
+9.85 +9.85 +9.52
+10.18
+10.50
+11.50 +11.50
+13.70
+14.85
+16.50
-0.30=426.70
+426.70
800 80 350 80 515 400
150 80 150 100 50 400 60 150 100 50 300 56
328 300 24 24 24

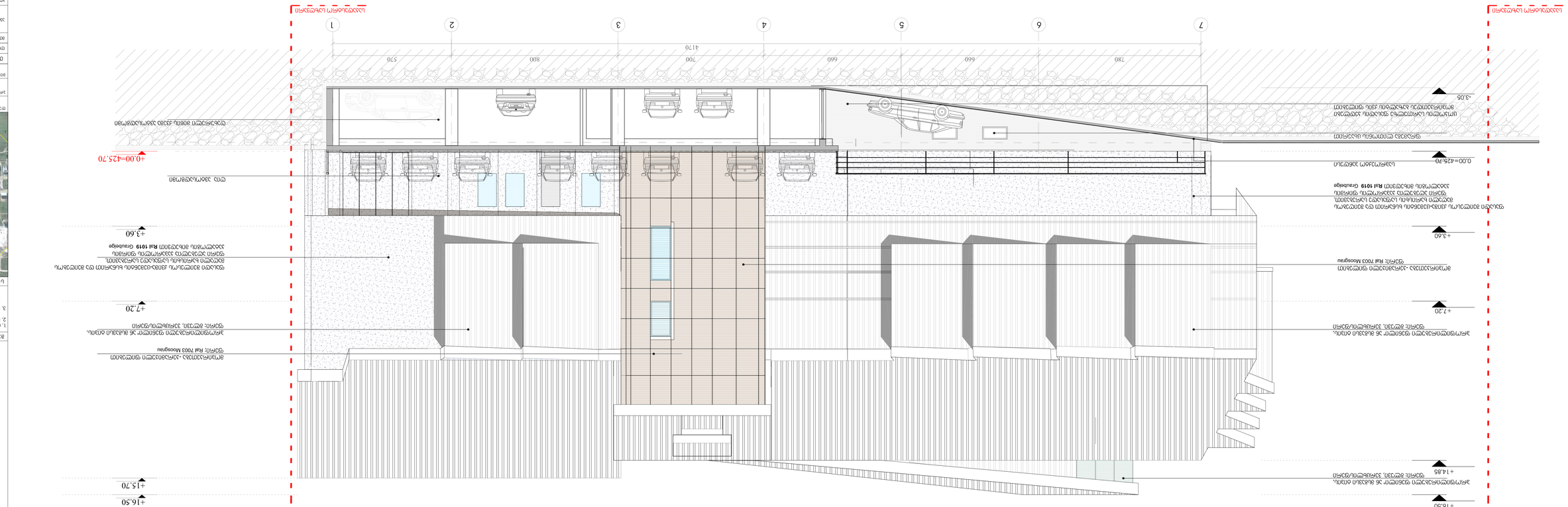

ფორმატი	ცვლილების №	ფურცლის №	ფურცლების რაოდენობა
A-0		2.42.11	ფაფუა dwg

პროექტის დასახელება

ნახაზის დასახელება

ნახაზის ტიპი

ავტორი

თანამშრომელი

თანამშრომელი

თანამშრომელი

თანამშრომელი

თანამშრომელი

თანამშრომელი

დამკვეთი

პროექტის სტადია

ობიექტის მისამართი

ობიექტის საკადასტრო კოდი

ობიექტის საკადასტრო კოდი

ობიექტის საკადასტრო კოდ