პირობითი აღნიშვნები

არსებული ჰიდრანტი

საპროექტო ტერიტორია ს.კ. 01.18.03.068.003







ჰიდრანტი №1-ის მისამართი: ლ. ასათიანის № 28







ჰიდრანტი №2-ის მისამართი ლ. ასათიანის № 26



თბილისის არქიტექტურა

ქალაქ თბილისის მუნიციპალიტეტის საჯარო სამართლის იურიდიული პირი

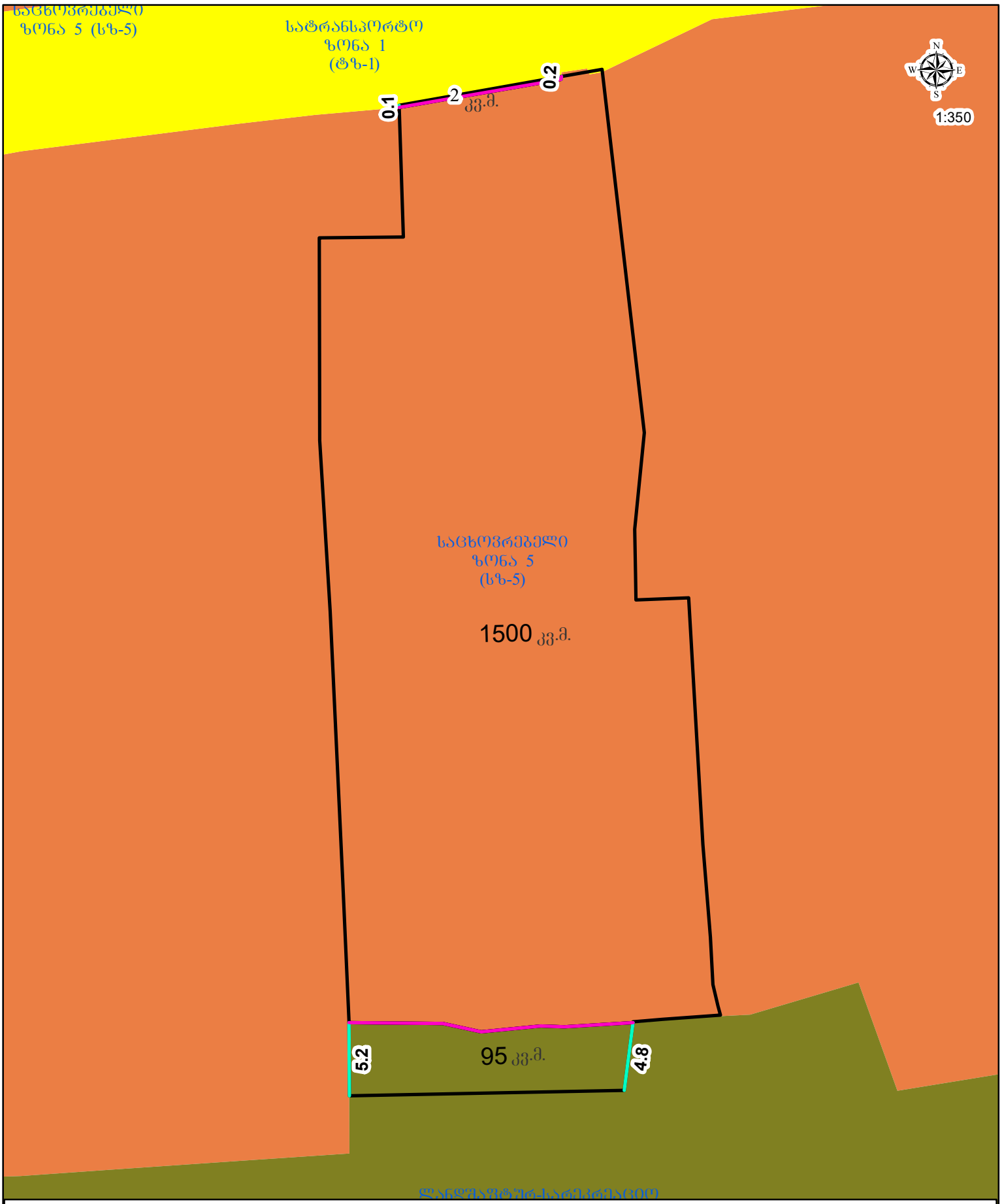

პირობითი აღნიშვნები

- საპროექტო მიწის ნაკვეთი
- ფუნქციურ ზონებს შორის საზღვარი

მიწის ნაკვეთის ტოპოგრაფიული გეგმა

New Point

ქალაქი თბილისი, ქუჩა ლადო ასათიანი, №22 (ს/კ: 01.18.03.068.003)
შპს „ოლდ სითი გრუპი“-ს (ს/ნ:405280306) დაინტერესებაში არსებული 1597 კვ.მ. არასასოფლო-სამეურნეო დანიშნულების მიწის ნაკვეთის და მისი მიმდებარე ტერიტორიის ტოპოგრაფიული

გეგმა

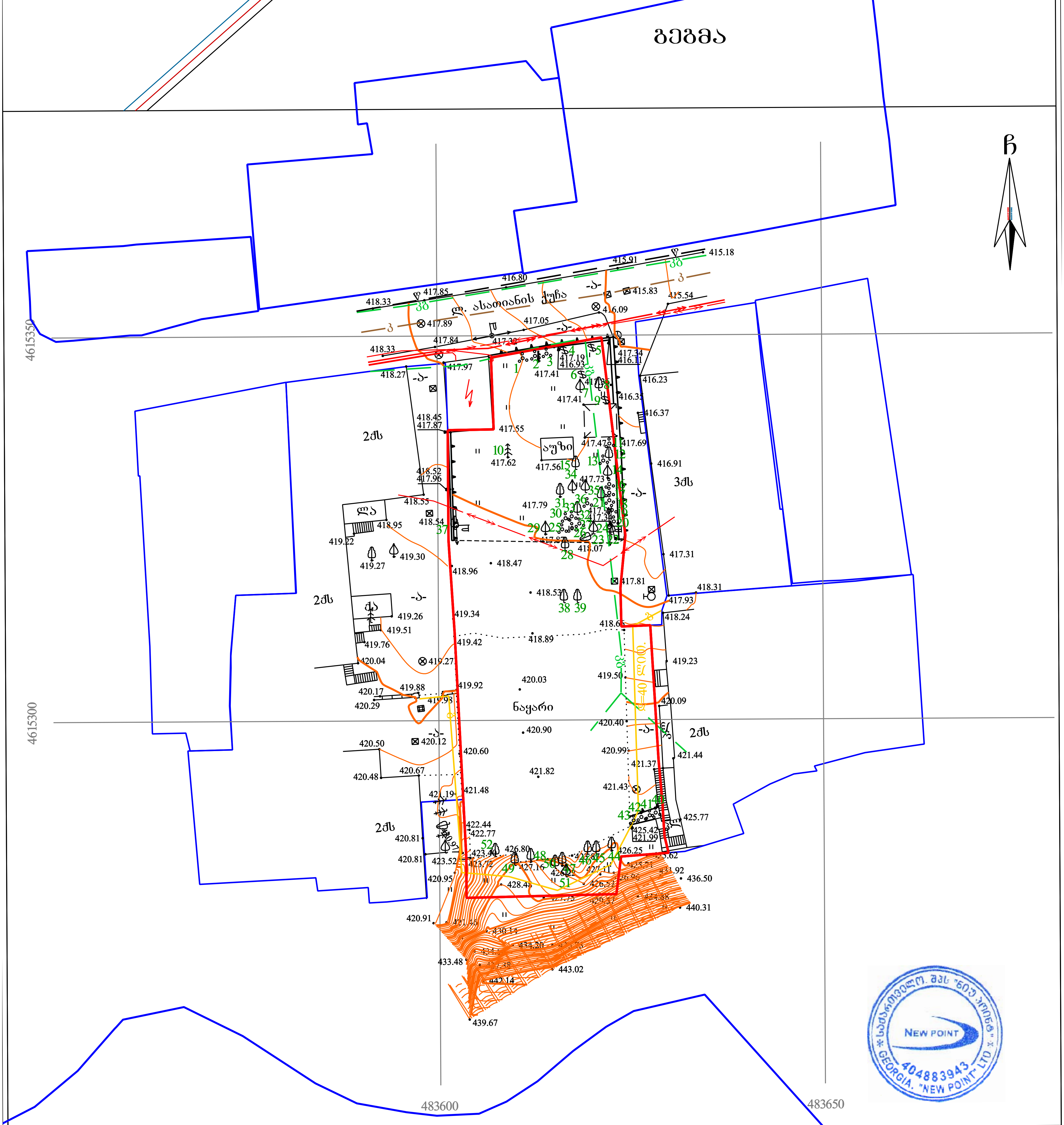

პირობითი აღნიშვნები

WGS 1984-ის კოორდინატთა სისტემის UTM პროექცია

ძ — საცხ. შენობა	ხის ღობე		წყალგაყვანილობა
ძა — არასაცხ. შენობა	ღობე		გაზი
ფარდული	ლითონის ღობე		კანალიზაცია
მშენებარე შენობა	ქვის კედელი		სანიაღვრე
წიწვოვანი ხე	კედელი		კავშირგაბმულობა
ფოთლოვანი ხე	ფლატე		ელ. ქსელები
ხილკენკროვანი მცენარე/ პალმა	რკინიგზა		გათბობა
გარე განათება	სამეთვალყურეო ჭები		
	ელ. გადამცემი ხაზი		

შენიშვნა: 1) გეგმაზე დატანილია საჯარო რეესტრში რეგისტრირებული ნაკვეთის საზღვრები

2) ვინაიდან გეგმაზე დატანილია მხოლოდ რეგისტრირებული მიწისქვეშა კომუნიკაციები მათი მდებარეობების დაზუსტება მოხდეს ყველა კომუნიკაციის წარმომადგენლებთან

New Point

www. newpoint.ge

შპს „ნიუ პოინტ“
საქართველო, თბილისი, მგალობლიშვილის ქუჩა №3,
I სართული ოფისი №3; ს/ნ: 404883943,
ტელ: +995 32 2945808; მობ: 557 704433;

Ltd „NewPoint“
office N3, floor N1, 3 mgaloblishvili str. Tbilisi, Georgia
tel: +995 32 2945808; cell phone: +995 557 704433;
info@newpoint.ge

დირექტორი:		ვ. კირკიტაძე
აზომა:		ვ. ვირსალაძე
დახაზა:		ვ. ვირსალაძე
მასშტაბი: 1:500		19/12/2019 წ.

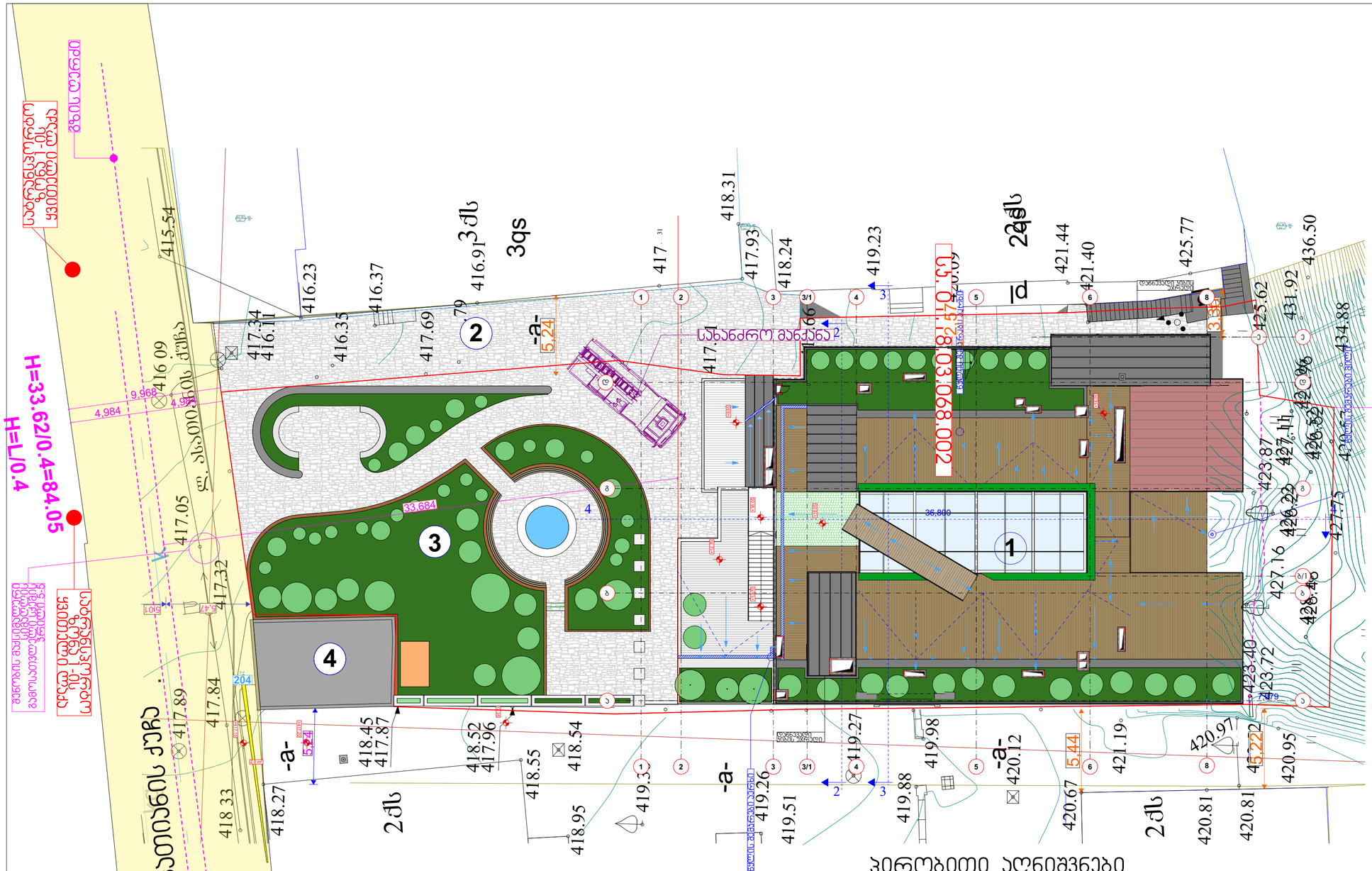

პირობითი აღნიშვნები

1. მრავალფუნქციური კომპლექსი-შენობა;
2. შენობასთან მისასვლელი გზა;
3. სკვერი;
4. თელასის ჯიხური.

STUDIO9
Architectural Design
www.studio9.ge

კომპანიის დასახელება
Company name
შ.პ.ს. "სტუდია 9"

პროექტის დასახელება
Job Title
მრავალფუნქციური კომპლექსი/შენობა

მისამართი:
Address
ქ. ბათილისი, ლადო ასათიანის № 22
ს/კ 01.18.03.068.003

ს.ს.01.15.05.094.039

გენგეგმა

წითელი ხაზი

არქიტექტურული ნაწილი

ინდექსი INDEX	ფურც. რაოდ. PAGES	ფორმატის ზომა
3	21	A2
მასშტაბი. Drawing Scale	1:500	

2021 წ