ტოპოგრაფიული რუკა

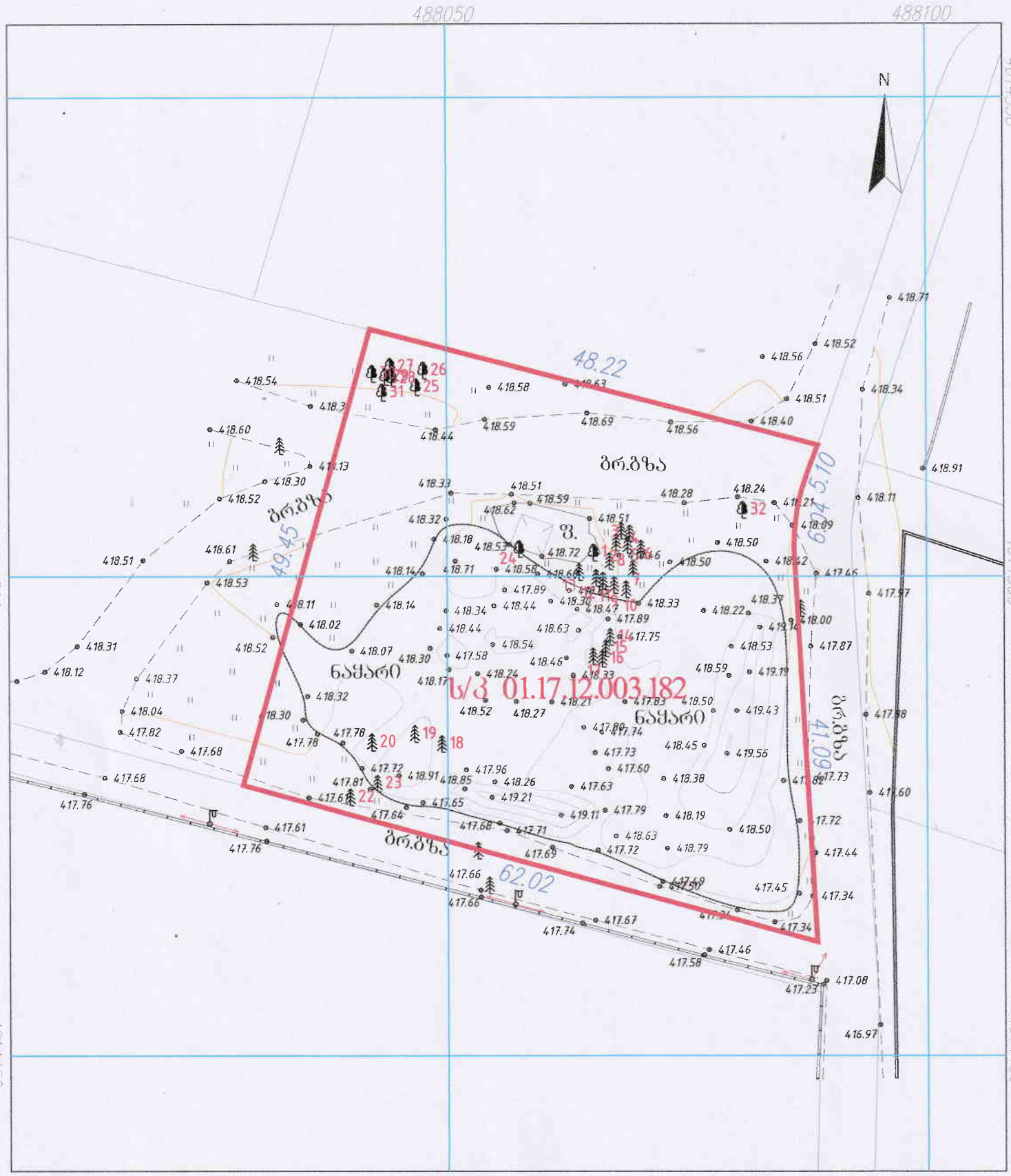

პირობითი აღნიშვნები

საცხოვრებელი შენობა	წყალი	ნაყარი მიწა	
არასაცხოვრებელი შენობა	ბორდიური	ჩამოზრილი ბრუნტი	
წარლული	ასფალტის გზა	ძარსაცავი ზოლი	
სათბური	ბრუნტის გზა	ცოცხალი ღობე	
დანგრეული შენობა	რკინიგზა	ხეები, პალმა, ბუჩქი	
რეზერვუარი	მთავარი იზოჰიფსი	ბოძები	
ელ. ქვესადგური	იზოჰიფსი სიმაღლით ქვის ღობე	ბანაობების ელ. ბოძი	
მიწის ნაკვეთის საზღვარი	ლითონის ღობე	ონკანი, სათვალთვალო ჭა	
მეზობლის მ/ნ საზღვარი	ბეტონის ღობე	ანძა, ანტენა	
გაზი	მავთულბადის ღობე		

ქ. თბილისი, ვაჟა-ფშაველას გამზ. 16
ტელ: 579 03 33 22
gigafarfladze@gmail.com

ი/მ გ.ფართლაძე	
დირექტორი	გ. ფართლაძე
შესრულა	გ. ფართლაძე
დახაზა	დ. ზედგინიძე
მისამართი	ქ. თბილისი, გამზირი მოსკოვი №9ა
მ 1:500	GEO-CORS WGS 84 UTM T38 — 04.08.2021

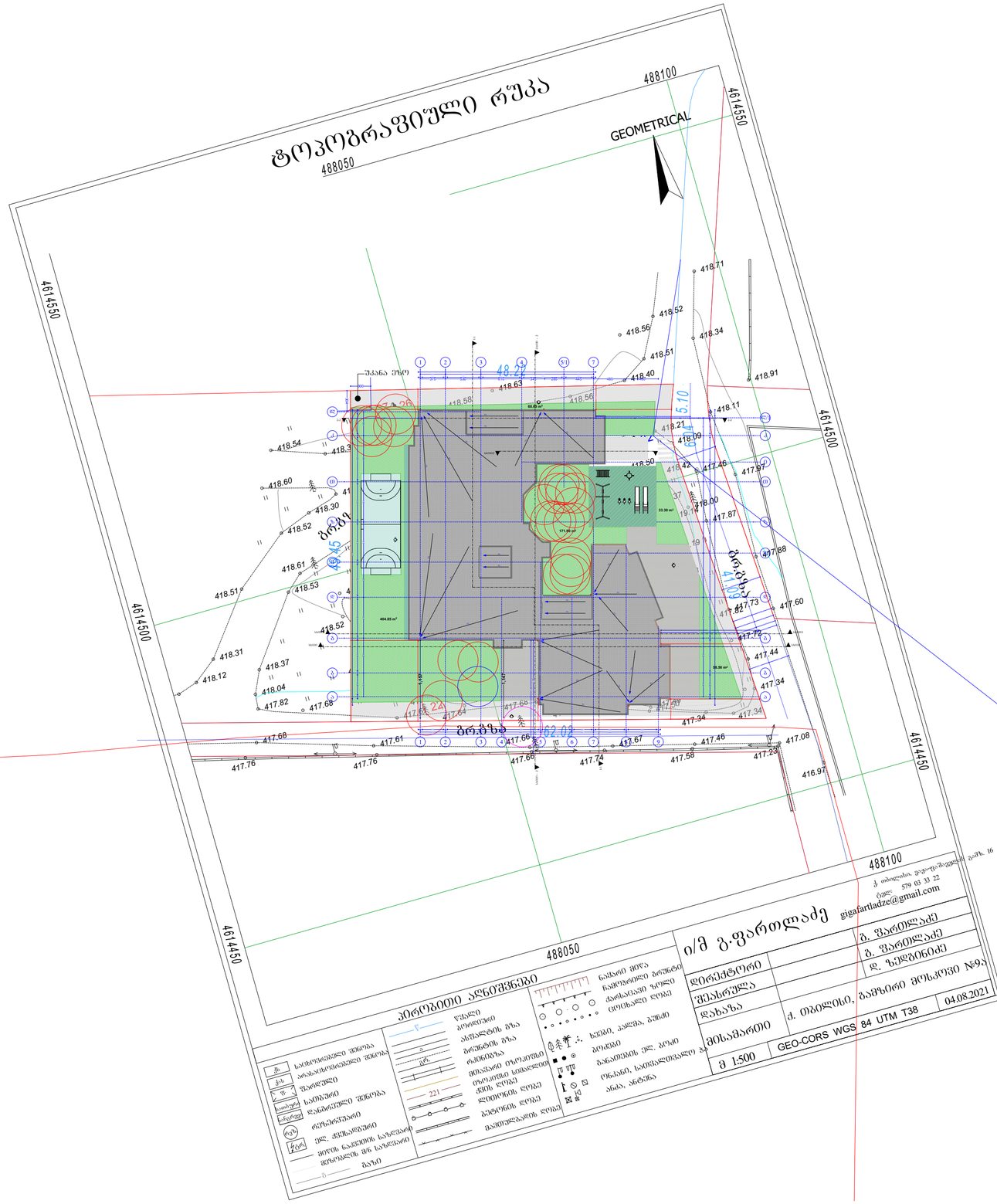

შენიშვნები:

ექსპლიკაცია:

პირობითი აღნიშვნები:

AB5

შ. პ. ს. ეი ბი 5, არაფიშვილის ქ. 14, 0179 თბილისი

დირექტორი: დ. ლოსაბერიძე

არქიტექტორი: რ. ტყემალაძე

არქიტექტორი: ნ. კასრაძე

პროექტის სახელწოდება:

მრავალ ბინიანი საცხოვრებელი სახლი
მისამართი: ქალაქი თბილისი, მოსკოვის გამზირი №9ა

ს/კ 01.17.12.003.182

არქიტექტურული ნაწილი

ნახაზი:
გენგეგმა

ფურცელი: (84)

მასშტაბი: 1:500

ფორმატი: 2

7/6/2023

ტოპოგრაფიული რუკა

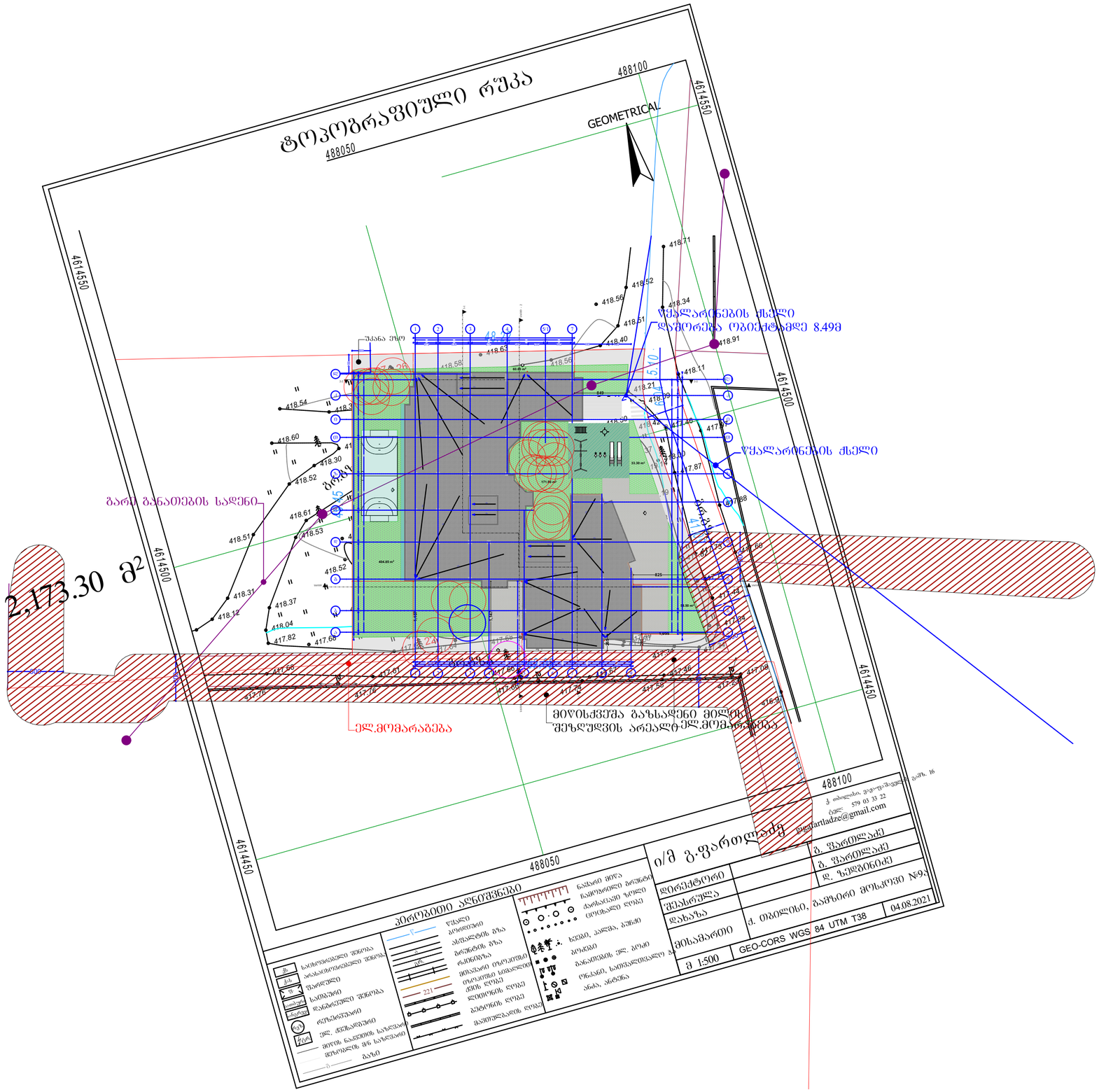
GEOMETRICAL
488100
488050
4614550
4614500
4614450
2,173.30 მ²
გარე განათების სადენი
ელ.მოძარაგება
წყალარინების ჭილი
დაშორება ობიექტამდე 8.49მ
მიღების შეზღუდვის არეალი-ელ.მომარაგება
შენობა
ბორდიური
ასფალტის გზა
ბეტონის გზა
ტროტუარი
ბალახიანი ფარდული
ელ. ქსელის საჭიდარი
მიწის ნაკვეთის საზღვარი
ხეები, ბუჩქები
ბორდიური
ბაღის ელ. ბრაკი
ბაზალტის ფილა
ბეტონის ფილა
ასფალტის ფილა
ქვიშა, ხრეში
ბალახიანი ფილა
ბეტონის ფილა
ქვიშა, ხრეშოვანი ნარევი