

ՕՖՐԳ ՕՃՐՈՒՖՔՐԵԱՑՑԱՊԲՎ

ՏԳՄԱՄԱՍ	ԿԱՆԽՆ Ա	ԱՐՏԱՔԻՆ Ն	ԾԱՌԱՅ ԼԱՆՋԱՆ
Ա-1			

ԱՌԱՔԱՆՑՈՒՄ ՀՏՀԴԵՔՆԱՅ

0.00	ԱՐՏ. ՇԱՆՋԱՆԱՅ
6.00	ԱՐՏ. ՅՈՒՐԱՔԱՆՉ
3.10 / ՀԴՀ1	ՀԱԿԱ ԱՐՏ.
Տ	ԵՂԱԿԱՊ
	ՀԱՄԱՐ ՏԱՐԱԾՔ

ՀԱՄԱՊԱՏԱՍԽԱՆ ՏԱՐԱԾՔ

ՀՂՄ ՏԱՐԱԾՔ

ՊԱՏՄԱՇԻՆԱԿԱՆ ՏԱՐԱԾՔ

ԱՆՏԱՌ ՏԱՐԱԾՔ

ՀՂՄ ՏԱՐԱԾՔ

ՀՂՄ ՏԱՐԱԾՔ

ՀՂՄ



ბინათმშენებლობა

არქიტექტორი	ნ.ბაქრაძე	ხელმოწერა	
არქიტექტორი	ნ.ბაქრაძე	ხელმოწერა	
კონსტრუქციები	ნ.ბაქრაძე	ხელმოწერა	

ნიშნული	0.000
ნიშნული	6.00
ნიშნული	9.00
ნიშნული	5
ნიშნული	1
ნიშნული	1
ნიშნული	1



ՕՖՐԳ ՕՃՐՈՎՔՐԵՑԱՑԱՐԻ

ՊՐՈՒՆԿՈՎ	ԿԱՏԱՐՈՎ Ն	ՅԱՐՈՒՆՈՎ Ն	ՏԱՐՐԱՅԻՆ ԼԱՆԴՇԱՖՏ
Ա1			

ՕՃՐՈՎՈՂԻ ՀԱՏԱԿԱԳԾԱՅԻՆ

0.000 ճարտ. մակարդակ

6.600 ճարտ. ձեղնախց

3010 /2913 ճարտ. նկարագիր

ճարտ. ելք

ճարտ. ելք դեպի դուրս

ճարտ. ելք դեպի ներքև

ճարտ. ելք դեպի վերև

ճարտ. ելք

აქსონომეტრიული ხედი



ფურცლის	ფაილის N	პირველის N	შაბლონის სახელი
A-1			

პასპორტიდან ამონაწერები

0.00 ნიშნ. გეგმაზე

6.00 ნიშნ. სრიალზე

3010 307.1 გარე ნიშნ.

5 ღერძი

1 პრიზმის ხაზი

ბეტონის კედელი

ბლოკის კედელი

პასპორტის ამონაწერი	
	ხანძარმედეგ სამშენებლოება
	ხანძრის დროზეაცი
	ხანძრის გაფრენილებისა. აქტიური სისტემა
	ხანძრის ჩამრთველი ხელით. ხანძრისა. სისტემა
	ჭერის. ლითონისაგან
	ხანძარსაწინააღმდეგო სამანქანის ფენა. გამოსასვლელი. კიბეები
	ქსელის. ავტომატიკის კონტროლი
	ქსელის ფრთხილად მიეთქვეს
	ავტომატიკა
	ხანძრის გაფრენის. როლი

ბაძვითის მიმართულება ევაკუაციის რუკის

1 ხაზი ავტომატიკის ქსელის კონტროლის

2 ხაზი ავტომატიკის ქსელის კონტროლის

ვენტ. კამერა. გაფრენილების მიმართულების ისრებით

ბაზალტოვანის მიმართულება ისრებით. ბაზალტოვანის ხაზი

მიწისქვეშა მიმართულება

წყლის ღობალური ნიშნები

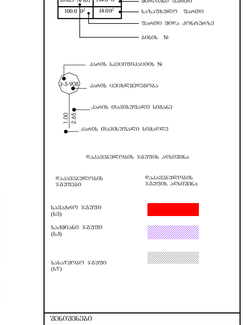

წყალსადენის ხაზების აღნიშვნა

წყალსადენის ხაზების	წყალსადენის ხაზების აღნიშვნა
საპასუხო ხაზები (ს/ხ)	
საფრთხის ხაზები (ს/ხ)	
საგანგაშო ხაზები (ს/ხ)	

ზემოთქმული

1. სამუშაოები წარმოებს მოქმედი სანორმატივო ბაზის.
2. სამუშაოს ფაქტიური ხარისხის მიმართულება მთავარმენეჯერის მიერ. ობიექტის ადგილობრივ.
3. შესაფერის ტრანსპორტირების ამორტიზატორით პასუხისმგებლობა ეწევა პასუხისმგებელ.

სრიალისთვის ხაზები

დამკვეთი შპს ოსეთ ეკრეი

პროექტი სასტუმრო

მისამართი

ქ.ბორჯომი ციხისჯვრის ტერიტორია ნაკვეთი 05:010

ცვლილების	ტექნიკური	ხელმოწერა
ორიგინალი	სამშენებლო ტექნიკა	
მთ.არქიტექტორი	ტექნიკური	
კონსული	ტექნიკური	
რაიონება	ტექნიკური	
შესაფერება	ტექნიკური	

ID:404449628

samo group

არქიტექტურული ბიურო

მასშტაბი	1:100	თარიღი	13.6.2019
ნახაზი		პროექტირება	
ცვლილებები		7	
		1	
		2	
		3	
		4	
		5	
		6	
ნახაზის		ინსტიტუტი	შესრულ.
ნახაზის პროექტი			

ფოტომონტაჟი



ფორმატი	ზომების №	პირველადის №	შაბლონის ხასიათი
A-1			

პირობითი აღნიშვნები

0.00 — ნიშნ. გეგმაზე

6.00 — ნიშნ. ჭრილზე

3010 / 397.1 — მაღე ნიშნ.

5 — ღერძები

1 — პრიზმის ხაზი

ბეტონის კედელი

ბლოკის კედელი

პირობითი აღნიშვნები

	სახანძრო სამუშაოები
	სახანძრო მოწყობილობა
	სახანძრო ავტომობილის გაჩერების ადგილის სანიშანი
	სახანძრო ხმაური გაფრთხილების საერთაშორისო სანიშანი
	ჯიხური ლითონისაგან
	სახანძრო-სატელეფონო საბანაკოში შესა- ვალთან ორმაგებული მისაერთებელი კოლონკა
	ქსელის ელექტრული კვებადობა
	ქსელის ფრთხილად მაქციანები
	ავტომანქანა
	სახანძრო ჩაქაჩის ორმაგი

ევაკუაციის მიმართულების ნიშნის



1 საევაკუაციო ლითონისგამტარის კედელი

2 საევაკუაციო ლითონისგამტარის კედელი

ევაკ. კიბის გაჩერებების მიმართულება სართულზე

ბაბანაკვლების მიმართულება შენობაში შესასვლელის ნაცვალ

მოპირკეთების მიმართულება

R 9.000

ფანჯრების ტიპები

სულ - 2	ფანჯრების ტიპების რაოდენობა
ფ, ფ1	ტიპის ფანჯრების რაოდენობა
ჩარჩო - 76 მმ	114.0 მ² — მთლიანად შუშით
100.0 მ²	14.0მ² — ნაწილობრივ შუშით
	შუშით ჩრდილოეთ

ჩარჩოს № — ჩარჩოს საერთო № — ჩარჩოს ტიპი

ფანჯრის ზედაპირის ფართობი

ფანჯრის ზედაპირის ფართობი	ფანჯრის ზედაპირის ფართობი პროექტით
საერთო ზედაპირი (მ²)	
ნაწილობრივ ზედაპირი (მ²)	
საერთო ზედაპირი (მ²)	

შენიშვნები

1. ნახაზზე ზომები მოცემულია ნახაზისთვის.
2. ნახაზის ფარგლებში ფანჯრების ზომებისა და ტიპების კონტროლი ხდება ნახაზის მიხედვით.
3. შენიშვნა. ტრანსპარანტის ალუმინისგან შემდეგ ზომა ნახაზის.

სპეციალური ნაწილი

ინსპექტორი	შპს. ინსპექ ჯორჯი
პორტალი	სანიტარული

მისამართი

ქ.ბათუმი ზღაპრული ქუჩა ნაკვეთი 05/010

ორგანიზაცია	ტიპი	ხელმოწერა
შეიქმნა	ხელშეკრულება ავტორზე	
მონაწილეობა	მეურნეობის	
ავტორი	მეურნეობის	
ინსპექტირება	მეურნეობის	
შესაფერება	მეურნეობის	

ID:40449628

samo group

არქიტექტურული ბიურო

მასშტაბი	1:100	თარიღი	13.6.2019
ნახაზი		პროექტირება	
		№	
		1	
		2	
		3	
		4	
		5	
		6	
ხელმძღვანელი		ინსპექტორი	შენობა
ხელმძღვანელი			

ფოტომონტაჟი



ფორმატი	ჩანაწერის №	პირველადის №	შაბლონის სახელი
A-1			

პირობითი აღნიშვნები

- 0.00 — ნიშნ. გეგმაზე
- 6.00 — ნიშნ. პროფილზე
- 3010 / 397.1 — მაღე ნიშნ.
- 5 — ღერძები
- 1 — პროექტის ჩაზე
- ბეტონის კედელი
- ბლოკის კედელი

	პირობითი აღნიშვნები
	სამშენებლო საგზაო ნიშნები
	საგზაო ფართობი
	საგზაო მანიშნებელი ტაბლით
	საგზაო ნიშანი მანათი ხელოვნური სინათლით
	ჯიხური ლიანდაგის
	საგზაო ჩაბნელებული ნათელი ნიშანი ლითონის ბოძით
	ტელეფონი ავტომატური ტელეფონის
	ტელეფონის ტელეფონის მიმთითებელი
	ავტოსადგომი
	საგზაო განათების რეფლექტორი

გაჩერების მიმართულება ევაკუაციის რუკის



1 საავიაციო ლანდშაფტური ქერქი

2 საავიაციო ლანდშაფტური ქერქი

ქვემო პირის გაფაციანების მიმართულება სქემაზე

გამანაწილებელ მოწყობილობის მიმართულება სამანქანო გზაზე

მიწისქვეშა მილი — მიწისქვეშა მილი R 9.000

წყლის ღია ჭაბურღილი შპურებით

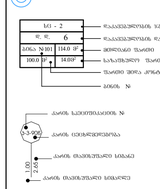

წყალშემცველი ჰორიზონტის ჭაბურღილის კონსტრუქცია

წყალშემცველი ჰორიზონტის ჭაბურღილი	წყალშემცველი ჰორიზონტის ჭაბურღილის კონსტრუქცია
საპაპარო ჭაბურღილი (ს/ჭ)	
საფხრიალი ჭაბურღილი (ს/ჭ)	
საკარიერო ჭაბურღილი (ს/ჭ)	

შენიშვნები

1. ნახაზზე ჭრილი მოცემულია სანიმუშოდ.
2. ნახაზზე ასოები ლიტერებით მითითებულია მთავარმილების ზომა იხილე კონკრეტულ ნახაზებზე.
3. შეიძლება კონკრეტულად ამორმატირებით პირობა ნებადართულია

სინქრონიზაციის სქემა

რაოდენობა	შპს. ინსტ ეროვი
პროექტის	ნახაზების

ობიექტი: ქ.ზუგდიდი, ქუჩა ნიკაი მოლიასაძე ნაკვეთი 05:010

მონაწილეობა	გვარი	ხელმოწერა
მთავარმონ.	ხელმოწერის ნიმუში	
მთ.არქიტექტორი	ჩუხუაშვილი	
კონსული	ჩუხუაშვილი	
რაკურსი	ჩუხუაშვილი	
შესრულა	ჩუხუაშვილი	

ID:404449628

სამუშაო პროექტი
samo group

არქიტექტურული ბიურო

მასშტაბი	1:100	თარიღი	13.6.2019
ნახაზის		პროექტირება	
ფორმირება		N	
		0	
		1	
		2	
		3	
		4	
		5	
		6	
ნახაზის		ინსტრუმენტი	შენობა
ნახაზის პირველი			