შპს MAGNITUDE

მისამართი: ქ. თბილისი, გამზირი აკაკი წერეთელი, №116, ოთახი №250

ტოპოგრაფიული გეგმა

N

S

0.90-100

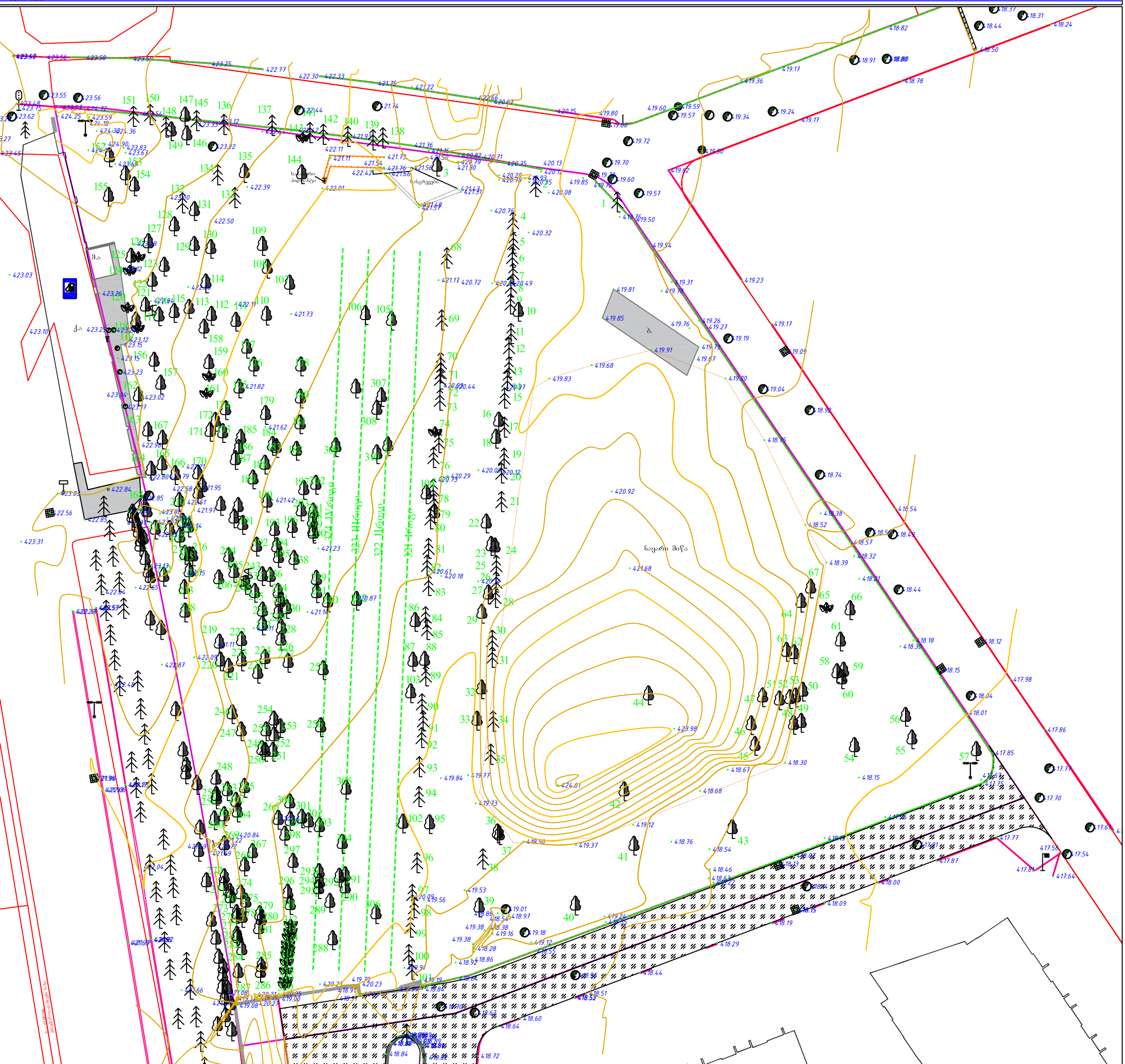

ობიექტის მისამართი: ქალაქი თბილისი, მარშალ გელოვანის გამზირი, №29

ს/კ: 01.10.10.025.116

ნაკვეთის ფართობი: 9101 კვ.მ

შემსრულებელი ა. აფხაზავა

ნიშნულება: არასასოფლო-სამეურნეო

თარიღი: 12.06.2023

დამკვეთი:

ი რ ო ბ ი თ ი ა ღ ნ ი შ ვ ნ ე ბ ი

- მეტალის არასაცხოვრებელი
- ქვის საცხოვრებელი
- ქვის არასაცხოვრებელი
- დანგრეული შენობა
- მშენებარე
- დენი
- ფარდული
- კიბე
- ბეტონის კედელი
- ბეტონი
- რეგისტრაცია
- ნაკვეთის პოლიგონი
- სერვიტუტი

- შლაგბაუმი
- გზის სიგანის მაჩვენებელი
- მთავარი გზა
- ავტობანი
- ავტომანქანის მოძრაობის აკრძალვა
- ლიანდაგზე გადასასვლელი
- შუქნიშანი
- ავტომანქანა
- ველო-ზოლი
- ბენზინი
- ზებრაზე გადასასვლელი
- ავტომანქანის გაჩერების ადგილი
- ავტომანქანის მოძრაობის ნიშანი
- მიწისქვეშა გადასასვლელი

- სანიაღვრე ჭა
- ჭა
- კოლონა
- რეპერი
- ტალავერი
- წისქვილი
- სასაფლაო
- ჯვარი
- სარწყავი
- წყალი
- დროშა
- პარკში,სკვერში მდებარე სკამი
- 100 მმ.-მდე დიამეტრის ლითონის სვეტი
- ქოლგა
- ბანერი

- ბუჩქი
- ეკლოვანი ბუჩქი
- ფოთლოვანის ბუჩქი
- მდელო ბალახი
- სათიბი ; ვენახი
- ფოთლოვანი ხე
- წიწვოვანი ხე
- გამხმარი ხე
- ახალგაზრდა ხე
- ჭაობი
- ელ. გადამც, განათების ბოძი
- ელ. გადამც. ბოძი
- საჰაერო ელ.გად.ხაზი
- ელექტრ. გენერატორი
- განათება
- დენი
- კავშირგაბმულობის ანძა

- სატელეფონო ხაზი
- ელ.გადამცემი ხაზი, გარე განათების თვითმზიდი
- სატელეკომუნ. სისტემა (მიწისქვეშა)
- გაზი
- მეტალის ღობე
- ბეტონის ღობე, ღობე
- ბეტონის ღობე, ღობე
- წყალი
- იზოჰიფსი
- რელიეფის ჭრილი (ფერდ.)
- რელიეფის ჭრილი (ქვაბული)
- კოორდინატთა ბადე
- 450.50 ნიშნული-ათ.წ.(ბალტიის ზღვის დონე)

შპს Magnitude Ltd 404894156

მასშტაბი 1: 500

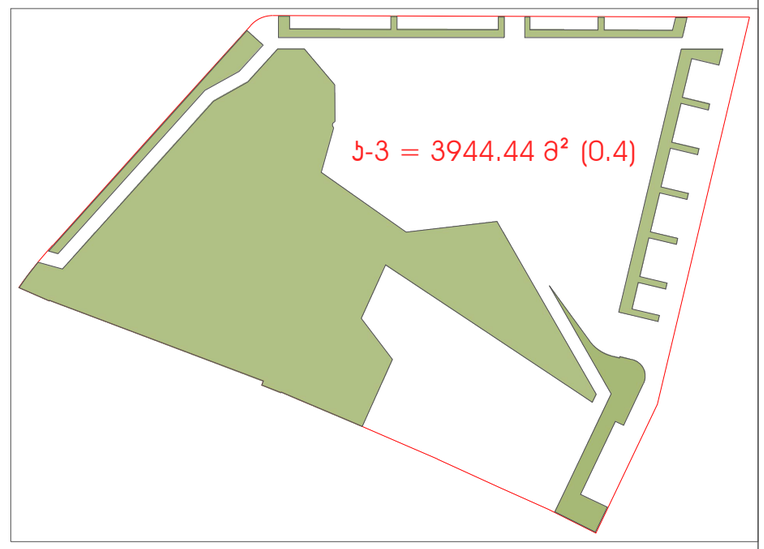

M 2

დამკვეთი

m²

შემსრულებელი

LAND MARK PROJECT
ARCHITECTURE & DESIGN

თანამდებობა	გვარი, სახელი	ხელმოწერა
დირექტორი	ხ.პიპვაძე	
არქიტექტორი	ბ.პიპვალიშვილი	
არქიტექტორი	ი.ჩიტარელიძე ნ.ფუტიშაძე	
შტამპისა	ი.ჩიტრაძე	

ძირითადი გეგმა

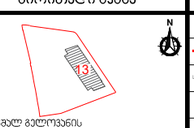

მარჯვენა გვერდის გეგმა N1 ს/ბ 01.10.10.025.116

ექსპლიკაცია

არსებული ხაზი	ბეტონის ბლოკის კედელი	მახბილი ასფალტბეტონი	10% პანდუსის ქანობის მიმართულება	სველწერტილები დაუკავშირდება (ს4-2)	
საკუთრების საზღვარი	მახბილი თხელმარცვლოვანი ასფალტი	ღარების ხაზი	საქმიანი დაკავშირება (ს4)	მისაბმელები სპორტზეზე	
ნიშნული გვაგრძე	ბრინჯი თხელმარცვლოვანი ასფალტი	ასფალტ-ბეტონისგამყოფის ხარისხი 1 ასფალტ	საკანალიზაციო დაკავშირება (ს3)	ასფალტ-ბეტონის საფარის ხარისხი (ასფალტ. ბეტონი, ტროტუარისა)	
ნიშნული ცვლილება, ფასადზე	ფასადის მოპირკეთება	ასფალტ-ბეტონის ხარისხი 2 ასფალტ	დემონტირებული დაკავშირება (დს)	ტროტუარის დაბალი ტროტუარის ნაწილი	
პარკინგის ნომერი/ადგილი	ასფალტბეტონის საფარის/ასფალტბეტონის ელემენტების ქვეშ/ზედა ა ცარიელი ადგილი (ბეტონი, ტროტუარის, ასფალტი და ბეტონის ფილა, ფილა)	მანქანის მოძრაობის მიმართულება	საკანალიზაციო დაკავშირება (ს6-2)	სარკვიანი	

პროექტი

მრავალფუნქციური
სპორტული
კომპლექსი
V ფაზა XIII ბლოკი

ნახაზის დასახელება

გენგეგმა

ფორმატი	მასშტაბი
A3	1:500
თარიღი	სტადია	რევიზია
17.07.2023	მშპროექტი	01
ფურცლები	ფურცელი
1	A001