ორთო ფოტო



ტოპოგრაფიული გეგმა

ქ.თბილისი, წყნეთი, ბაგების სატყეო ტერიტორია, ნაკვეთი №81 (01.20.01.010.452) საკადასტრო კოდით რეგისტრილებული, შ.პ.ს "ფორმა" -ს საკუთრებაში არსებული 2000კვ.მ. სასოფლო-სამეურნეო დანიშნულების მიწის ნაკვეთის და მისი მიმდებარე ტერიტორიის ტოპოგრაფიული

გ ე გ მ ა

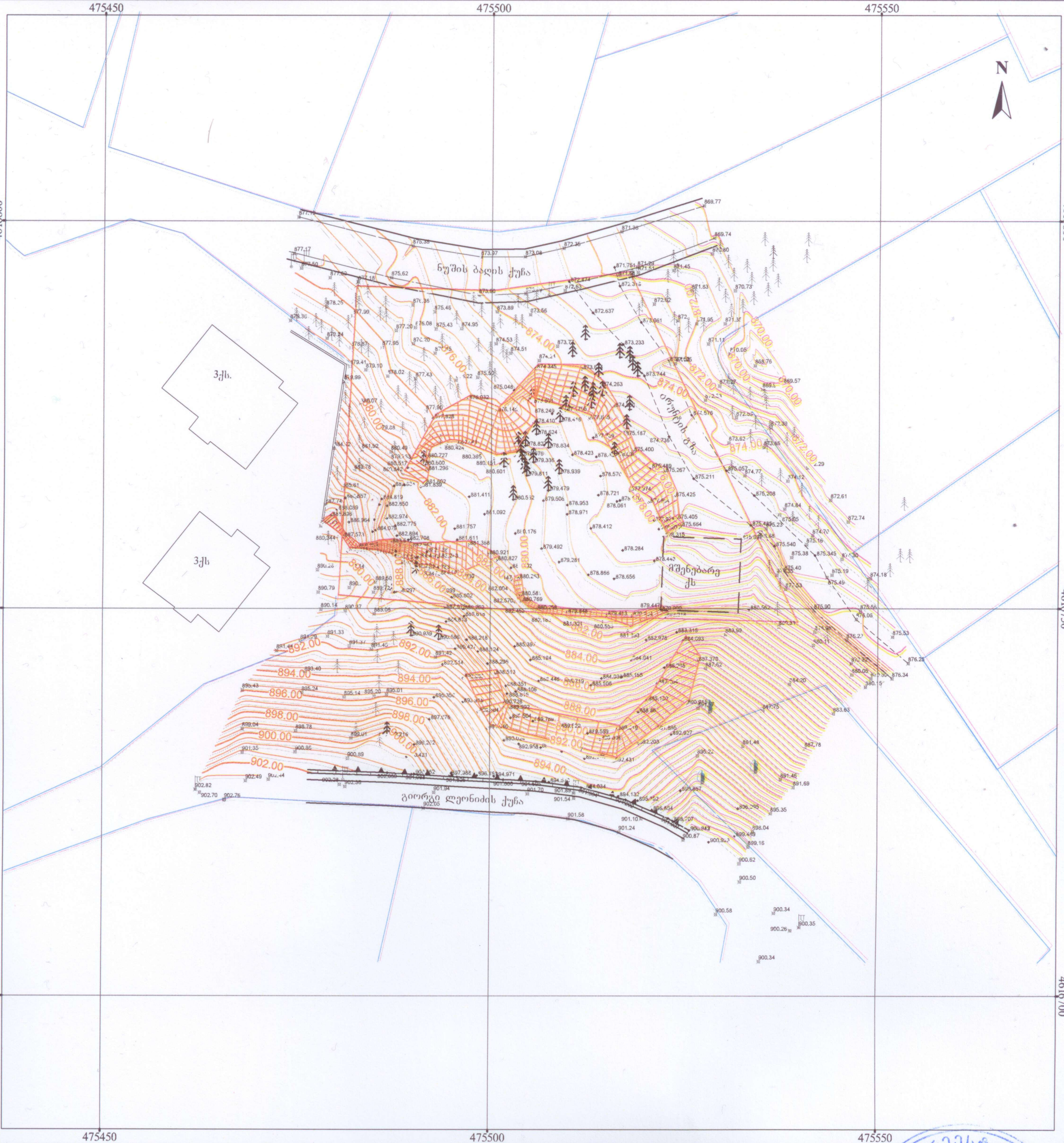

ქს	საცხ. სახლი	წიწვოვანი ხე	ნიშნულები
ქს	მშენებარე სახლი	ფოთლოვანი ხე	ჰორიზონტალები
	სერვიტუტი	ბუჩქი	ჰორიზონტალები მთავარი
	საკ. საზღვარი	იუტიემ კოორდინატები	წყალი
	ლით. ღობე	მრგვალი ჭა	კავშირგაბმულობა
	ცხაურიანი ღობე	ოთხკუთხედი ჭა	კანალიზაცია
	საყრდენი კედელი	ლამპიონი	სანიაღვრე კანალიზაცია
	ქვის ღობე	მდელო	გაზი
			დაბალი ძაბვის ელექტრო ხაზი
			მაღალი ძაბვის ელექტრო ხაზი

შ.პ.ს. „რეესტრ-გლობალსერვისი"
LTD "REESTR-GLOBALSERVISE"
ქ. თბილისი, ც. ცაბაძის I კორპ. №24
ტელ: 555-24-40-70
Tbilisi, Georgia, Tsabadze st. building 1, flat 24
tel: 555-24-40-70

დირექტორი		ზ. ჭავჭანიძე
ამზომველი		ზ. მოსეშვილი
კომპ. შესრ.		ზ. მოსეშვილი
დამკვეთი		შ.პ.ს. "ფორმა"
თარიღი 30.04.2022 წ.	მასშტაბი 1:500	ფართობი: 2000 კვ.მ

შპს "რეესტრ-გლობალსერვისი" GEORGIA "REESTR-GLOBAL SERVICE" LTD * 204545411 *
ს.ი.

N 1 სახლი
ფასადი 10-8

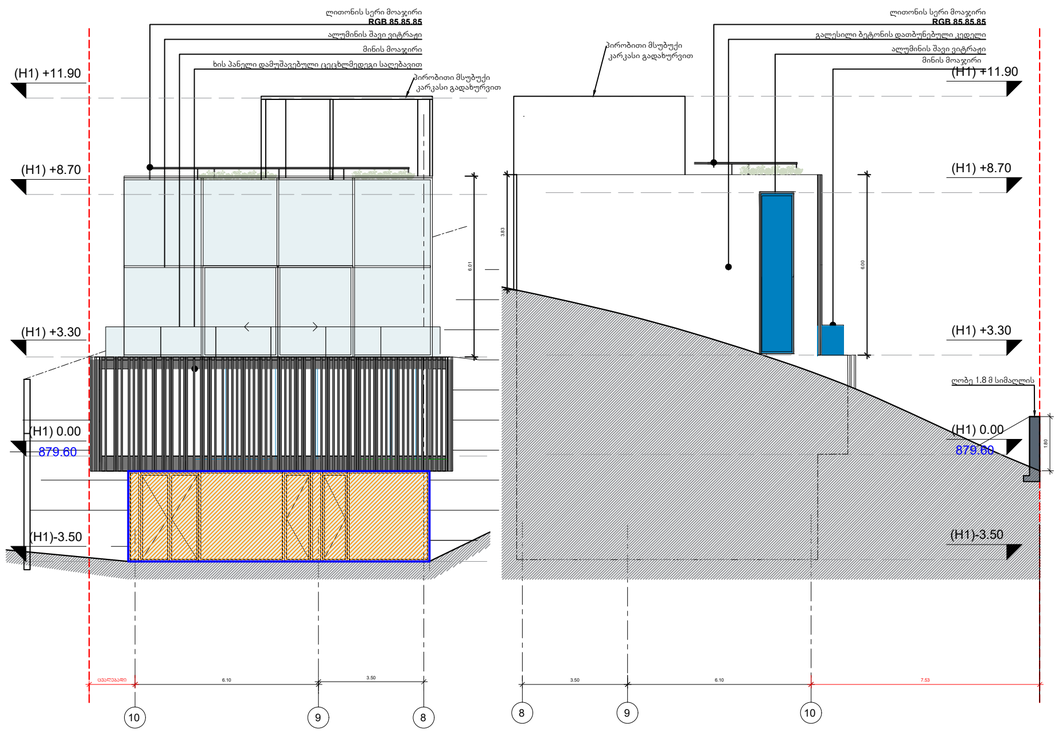

N 1 სახლი
ფასადი 8-10

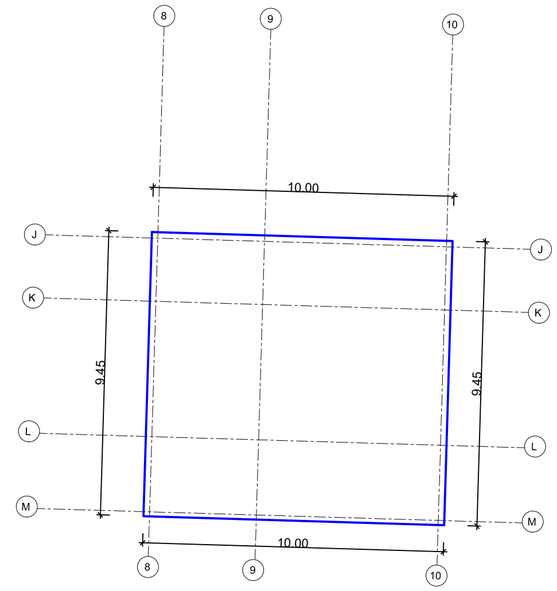

N 1 სახლი
ფასადი M-J

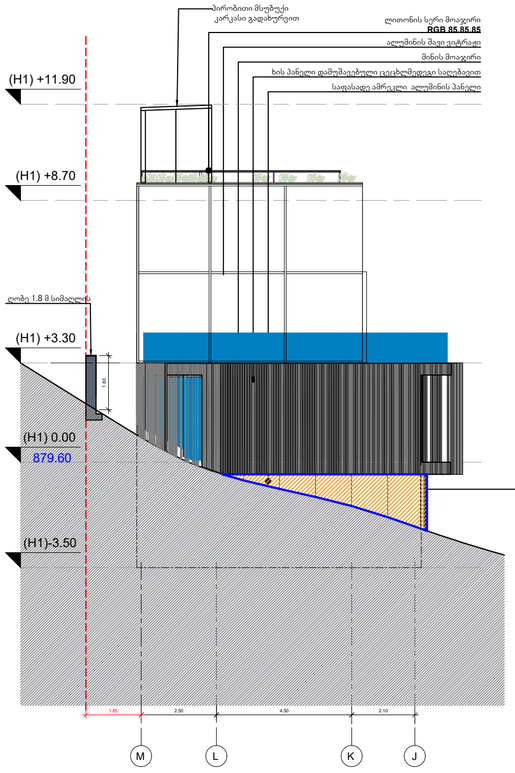

N 1 სახლი
ფასადი J-M

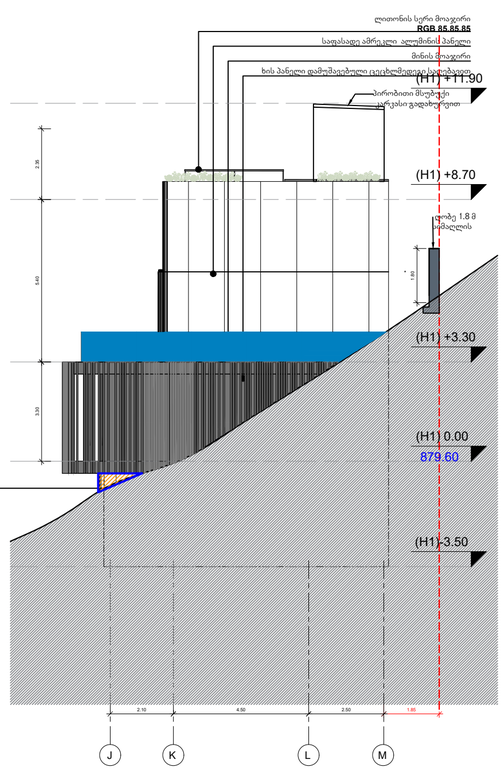

S=6.4+30.02=36.42

P=(10+9.45)*2=38.9

S/P<1.8

36.42/38.9=0.9 0.9<1.8

KHMALADZE
ARCHITECTS

E-mail: Giorgi@Khmaladze.ge

D. Uznadze st. #91a, TBILISI

Dimensions to be verified on side.

This drawing should not be scaled.

Any discrepancies should be referred to the Architect prior to work being put in hand.

This drawing is the property of Khmaladze Architects, and the drawing is issued on the condition that it is not copied, reproduced, retained or disclosed to any unauthorized person, either wholly or in part without the consent in writing of Khmaladze Architects.

PROJECT NAME :

Tskneti Residences

ADDRESS :

-

CLIENT:

-

STAGE	CD
SCALE	
FORMAT	A3
DATE	
NAME	
PAPER NUMBER	
AUTHOR	GIORGI KHMALADZE
DRAWN BY	ANA JAVAKHISHVILI
APPROVED BY	-

გენგეგმა მ 1:500

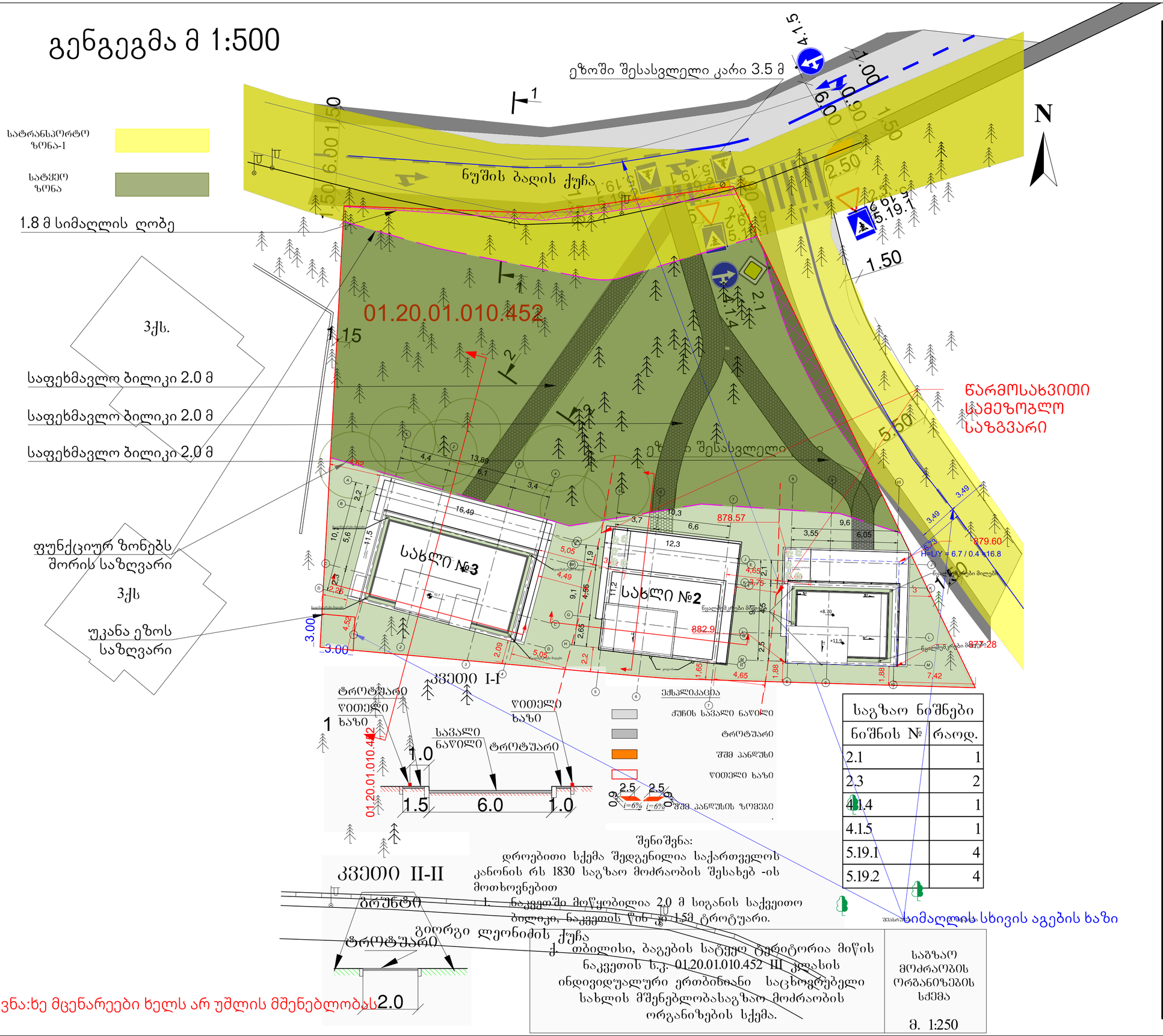

კვეთი I-I

კვეთი II-II

საგზაო ნიშნები	
ნიშნის №	რაოდ.
2.1	1
2.3	2
4.1.4	1
4.1.5	1
5.19.1	4
5.19.2	4

შენიშვნა:
დროებითი სქემა შედგენილია საქართველოს კანონის რს 1830 საგზაო მოძრაობის შესახებ -ის მოთხოვნებით
1. ნაკვეთში მოწყობილია 2.0 მ სიგანის საქვეითო ბილიკი, ნაკვეთს წინ აქვს 1.5მ ტროტუარი.

ქ. თბილისი, ბაგების სატყეო ტერიტორია მიწის ნაკვეთის ს.კ. 01.20.01.010.452 III კლასის ინდივიდუალური ერთბინიანი საცხოვრებელი სახლის მშენებლობასაგზაო მოძრაობის ორგანიზების სქემა.

საგზაო მოძრაობის ორგანიზების სქემა

მ. 1:250

შენიშვნა:ხე მცენარეები ხელს არ უშლის მშენებლობას

KHMALADZE ARCHITECTS

E-mail: Giorgi@Khmaladze.ge

D. Uznadze st. #91a, TBILISI

Dimensions to be verified on side.

This drawing should not be scaled.

Any discrepancies should be referred to the Architect prior to work being put in hand.

This drawing is the property of Khmaladze Architects, and the drawing is issued on the condition that it is not copied, reproduced, retained or disclosed to any unauthorized person, either wholly or in part without the consent in writing of Khmaladze Architects.

PROJECT NAME :

Tskneti Residences

ADDRESS :

-

CLIENT:

-

STAGE CD

SCALE

FORMAT A3

DATE

NAME

PAPER NUMBER

AUTHOR GIORGI KHMALADZE

DRAWN BY ANA JAVAKHISHVILI

APPROVED BY -