ტოპო გეგმა
მ 1:500

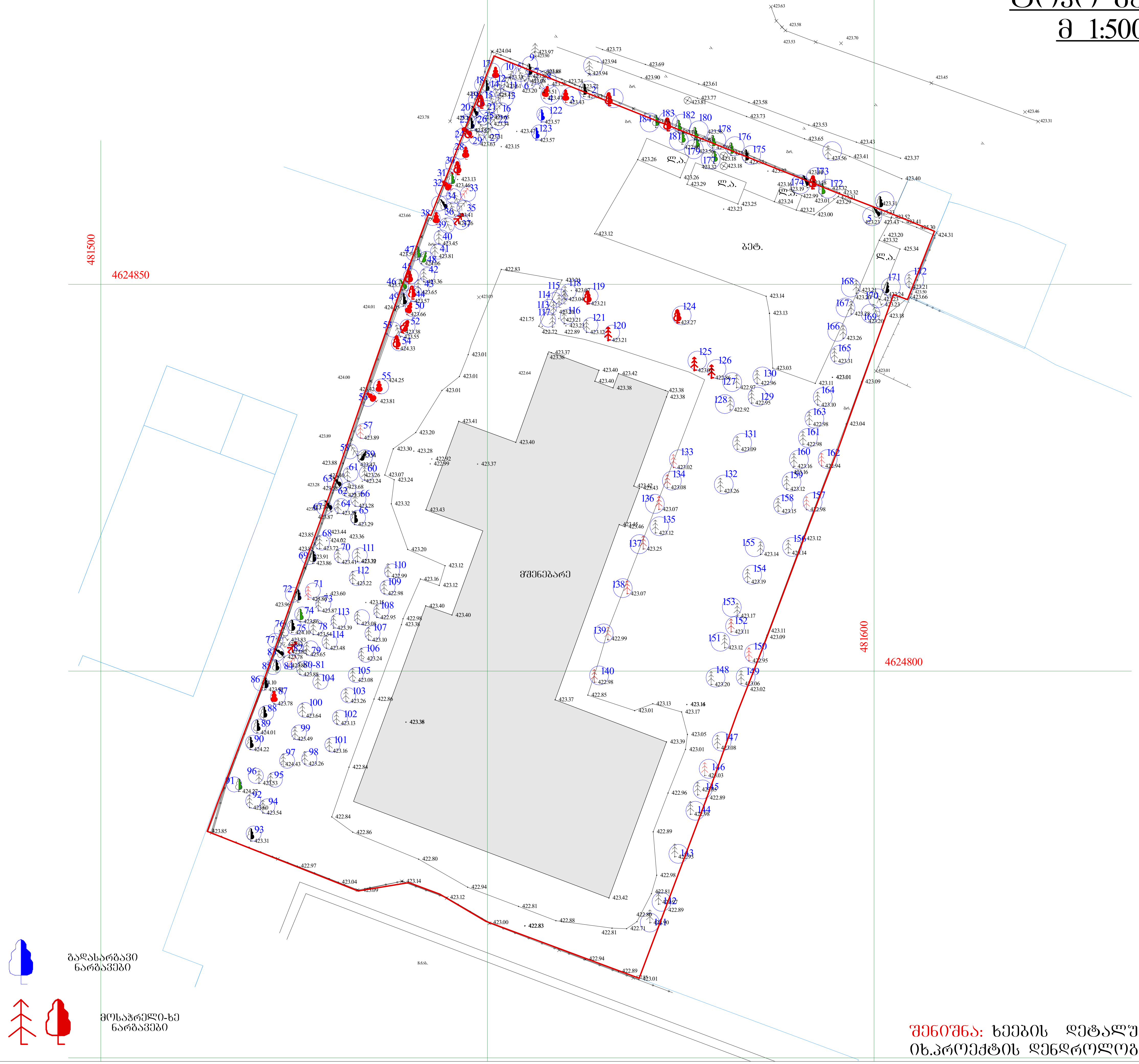

შენიშვნა: ხეების დეტალური სპეციფიკაცია
იხ.პროექტის დენდროლოგიურ ნაწილში

ფორმატი A-3	თბილისი 2017 დაკვეთა №	ფაილის სახელი

შენიშვნები

მისამართი: ქ. თბილისი, ჩაჩავას ქუჩა №3

პროექტის სახელწოდება:

საავადმყოფო

სტადია	პროექტი	არქტ.
თანამდებობა	გვარი	ხელმოწერა
დირექტორი	გ.ბენდელიანი	
არქიტექტორი	ი.გოგოხია	
არქიტექტორი	დ.კომახიძე	
კონსტრუქტორი		

საპროექტო ლოგო	მისამართი
BIJI ARCHITECTURE BIJI ARCHITECTURE	ა. შავიშვილის ქუჩა №1ა

მასშტაბი		
თარაღი	25.08.2020	
სტადია	ფორმატი	ფურცელი
არქიტექტურა	**A-3**	**A-009**

საპროექტო გენ.გეგმა
მ 1:500

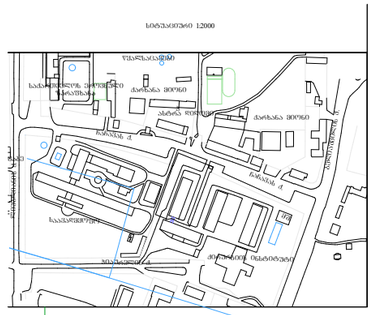



შენიშვნა: ხეების დეტალური სპეციფიკაცია იხ.პროექტის დენდროლოგიურ ნაწილში

ფორმატი A-3	თბილისი 2017	ფაილის სახელი
	დაკვეთა №	

1. მთ. გზა
2. ტერიტორიაზე შემოსასვლელი
3. ავტოსადგომი
4. საპროექტო შენობა
5.დამხმარე შენობა-ნაგებობა
6. ბამწვანება

შენიშვნები

მისამართი: ქ. თბილისი, ჩანჩავას ქუჩა №3

პროექტის სახელწოდება:

საავადმყოფო

სტადია	პროექტი	არქტ.
თანამდებობა	გვარი	ხელმოწერა
დირექტორი	გ.გენდელიანი	
არქიტექტორი	ი.ბოგბოხია	
არქიტექტორი	დ.კომახიძე	
კონსტრუქტორი		

საპროექტო ლოგო | მისამართი

BIJI ARCHITECTURE

ა. შავიშვილის ქუჩა №1ა

მასშტაბი		
თარიღი	25.08.2020	
სტადია	ფორმატი	ფურცელი
არქიტექტურა	A-3	A-010

გენ.გეგმა
მ 1:200

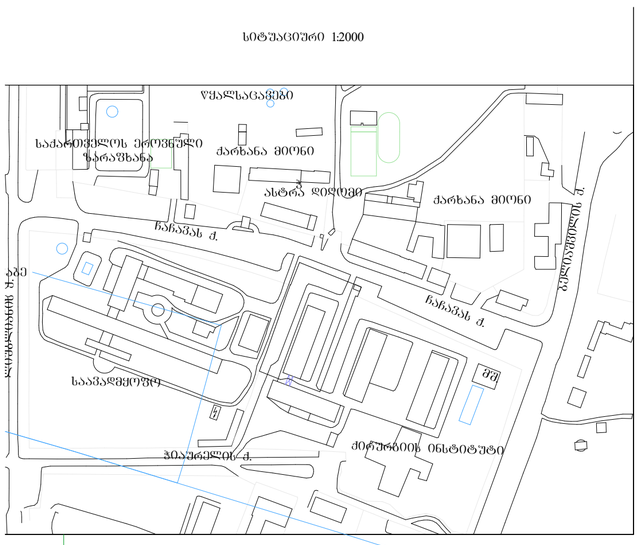

შენიშვნა: ხეების დეტალური სპეციფიკაცია იხ.პროექტის დენდროლოგიურ ნაწილში

BIJI ARCHITECTURE	მისამართი		შენიშვნები		
	ა.შავიშვილის ქუჩა №1ა			სტადია	პროექტი
				შურცელი	შურცელი
				თანამეგობა	გვარი
				დირექტორი	გიორგი ბენდელიანი
				არქიტექტორი	ირაკლი გოგოხია
				არქიტექტორი	დავით კომახიძე
				კონსტრუქტორი	

1. მთ. გზა
2. ტერიტორიაზე შემოსასვლელი
3. ავტოსადგომი
4. საპროექტო შენობა
5.დამხმარე შენობა-ნაგებობა
6. გამწვანება

სტადია	ფორმატი	შურცელი №
არქიტექტურული პროექტი		
შურცლის დასახელება		

BLU ARCHITECTURE

BLU ARCHITECTURE

ტოპოგრაფიული ნაკვეთის გეგმა

მასშტაბი 1:500 | ზომები მეტრებში

ნაკვეთის საზღვრების აღწერილობა

ნაკვეთის ფართობი	0.3 ჰა
ნაკვეთის ნომერი	01:13:0200701:0418
ნაკვეთის მისამართი	ქ. ბათუმი, ნაკალაქევი, ქუჩა №3
მესაკუთრე	შპს „ბლუ არქიტექტურა“
საიდენტიფიკაციო კოდი	405289504
ტოპოგრაფიული აგეგმვის თარიღი	2026 წლის მარტი
აგეგმვის მეთოდი	GNSS RTK
კოორდინატთა სისტემა	WGS 1984 UTM ზონა 38N

ნაკვეთის საზღვრების აღწერილობა

წერტილის №	X	Y	საზღვრის სიგრძე (მ)
1	462487.32	481512.18	14.62
2	462485.91	481526.73	8.41
3	462484.06	481534.94	12.07
4	462481.55	481546.74	9.83
5	462479.72	481556.39	11.24
6	462477.18	481567.34	7.96
7	462475.63	481575.15	13.52
8	462472.41	481588.29	10.18
9	462469.87	481598.13	15.74
10	462466.02	481613.41	9.37
11	462463.74	481622.52	12.96
12	462460.61	481635.07	8.22
13	462458.83	481643.29	11.47
14	462455.62	481654.31	6.84
15	462453.91	481660.73	10.05
16	462450.84	481670.62	7.31
17	462448.92	481677.58	9.66
18	462445.71	481687.64	5.92
19	462443.83	481693.21	8.74
20	462440.92	481701.83	6.15
21	462438.74	481707.96	7.83
22	462435.61	481716.42	5.47
23	462433.92	481721.18	9.12
24	462430.74	481730.27	6.58
25	462428.61	481736.19	8.93
26	462425.73	481744.52	5.36
27	462423.84	481749.87	7.41
28	462420.92	481757.63	4.88
29	462419.31	481762.24	6.72
30	462416.84	481768.93	3.95
31	462415.62	481772.61	5.18
32	462413.73	481777.84	2.64
33	462413.05	481780.31	4.27
34	462411.62	481784.52	3.08
35	462411.04	481787.46	5.91
36	462409.83	481793.27	4.36
37	462408.41	481797.58	6.04
38	462406.92	481803.41	3.72
39	462406.31	481807.08	4.95
40	462404.62	481811.93	2.83
41	462404.18	481814.72	5.46
42	462402.93	481820.31	3.17
43	462402.61	481823.44	4.82
44	462401.27	481828.19	2.95
45	462401.04	481831.12	5.38
46	462399.83	481836.47	3.64
47	462399.52	481840.08	4.71
48	462398.41	481844.73	2.48
49	462398.27	481847.19	5.03
50	462397.18	481852.14	3.26
51	462396.94	481855.38	4.64
52	462395.83	481859.92	2.71
53	462395.72	481862.61	5.17
54	462394.61	481867.73	3.42
55	462394.38	481871.14	4.93
56	462393.27	481876.05	2.84
57	462393.14	481878.87	5.26
58	462392.03	481884.12	3.51
59	462391.82	481887.62	4.78
60	462390.71	481892.39	2.93
61	462390.58	481895.31	5.04
62	462389.47	481900.34	3.18
63	462389.26	481903.51	4.87
64	462388.15	481908.37	2.76
65	462388.02	481911.12	5.29
66	462386.91	481916.40	3.54
67	462386.68	481919.93	4.96
68	462385.57	481924.88	2.87
69	462385.44	481927.74	5.13
70	462384.33	481932.86	3.29
71	462384.09	481936.14	4.74
72	462382.98	481940.87	2.82
73	462382.85	481943.68	5.07
74	462381.74	481948.74	3.41
75	462381.51	481952.14	4.83
76	462380.40	481956.96	2.91
77	462380.27	481959.86	5.22
78	462379.16	481965.07	3.47
79	462378.93	481968.53	4.69
80	462377.82	481973.21	2.74
81	462377.69	481975.94	5.01
82	462376.58	481980.94	3.36
83	462376.35	481984.29	4.72
84	462375.24	481988.99	2.89
85	462375.11	481991.87	5.14
86	462374.00	481997.00	3.51
87	462373.77	482000.50	4.85
88	462372.66	482005.34	2.92
89	462372.53	482008.25	5.08
90	462371.42	482013.32	3.44
91	462371.19	482016.75	4.77
92	462370.08	482021.51	2.85
93	462369.95	482024.35	5.11
94	462368.84	482029.45	3.38
95	462368.61	482032.82	4.74
96	462367.50	482037.55	2.88
97	462367.37	482040.42	5.09
98	462366.26	482045.50	3.42
99	462366.03	482048.91	4.76
100	462364.92	482053.66	2.87
101	462364.79	482056.52	5.12
102	462363.68	482061.63	3.39
103	462363.45	482065.01	4.73
104	462362.34	482069.73	2.84
105	462362.21	482072.56	5.06
106	462361.10	482077.61	3.41
107	462360.87	482080.99	4.78
108	462359.76	482085.76	2.89
109	462359.63	482088.64	5.13
110	462358.52	482093.76	3.36
111	462358.29	482097.11	4.71
112	462357.18	482101.81	2.82
113	462357.05	482104.62	5.08
114	462355.94	482109.69	3.43
115	462355.71	482113.11	4.76
116	462354.60	482117.86	2.87
117	462354.47	482120.72	5.11
118	462353.36	482125.82	3.38
119	462353.13	482129.19	4.73
120	462352.02	482133.91	2.84
121	462351.89	482136.74	5.06
122	462350.78	482141.79	3.41
123	462350.55	482145.19	4.78
124	462349.44	482149.96	2.89
125	462349.31	482152.84	5.13
126	462348.20	482157.96	3.36
127	462347.97	482161.31	4.71
128	462346.86	482166.01	2.82
129	462346.73	482168.82	5.08
130	462345.62	482173.89	3.43
131	462345.39	482177.31	4.76
132	462344.28	482182.06	2.87
133	462344.15	482184.92	5.11
134	462343.04	482190.02	3.38
135	462342.81	482193.39	4.73
136	462341.70	482198.11	2.84
137	462341.57	482200.94	5.06
138	462340.46	482205.99	3.41
139	462340.23	482209.39	4.78
140	462339.12	482214.16	2.89
141	462339.00	482217.04	5.13
142	462337.89	482222.16	3.36
143	462337.66	482225.51	4.71
144	462336.55	482230.21	2.82
145	462336.42	482233.02	5.08
146	462335.31	482238.09	3.43
147	462335.08	482241.51	4.76
148	462333.97	482246.26	2.87
149	462333.84	482249.12	5.11
150	462332.73	482254.22	3.38
151	462332.50	482257.59	4.73
152	462331.39	482262.31	2.84
153	462331.26	482265.14	5.06
154	462330.15	482270.19	3.41
155	462329.92	482273.59	4.78
156	462328.81	482278.36	2.89
157	462328.68	482281.24	5.13
158	462327.57	482286.36	3.36
159	462327.34	482289.71	4.71
160	462326.23	482294.41	2.82
161	462326.10	482297.22	5.08
162	462324.99	482302.29	3.43
163	462324.76	482305.71	4.76
164	462323.65	482310.46	2.87
165	462323.52	482313.32	5.11
166	462322.41	482318.42	3.38
167	462322.18	482321.79	4.73
168	462321.07	482326.51	2.84
169	462320.94	482329.34	5.06
170	462319.83	482334.39	3.41
171	462319.60	482337.79	4.78
172	462318.49	482342.56	2.89
173	462318.36	482345.44	5.13
174	462317.25	482350.56	3.36
175	462317.02	482353.91	4.71
176	462315.91	482358.61	2.82
177	462315.78	482361.42	5.08
178	462314.67	482366.49	3.43
179	462314.44	482369.91	4.76
180	462313.33	482374.66	2.87
181	462313.20	482377.52	5.11
182	462312.09	482382.62	3.38
183	462311.86	482386.00	4.73
184	462310.75	482390.72	2.84
1	462310.62	482393.55	14.62

ნაკვეთის ფართობის გამოთვლა

ნაკვეთის ფართობი გამოთვლილია საკოორდინატო მეთოდით (გაუსის ფორმულა).

ფართობი = 0.5 × |Σ(Xᵢ × Yᵢ₊₁ − Xᵢ₊₁ × Yᵢ)| = 3,247.6 კვ.მ = 0.3 ჰა

ნაკვეთის საზღვრების ნიშნები

ნიშნის ტიპი	რაოდენობა
ბეტონის ბოძი	12
ლითონის ბოძი	8
ხის ბოძი	4
ქვის ნიშანი	2

ნაკვეთის ადგილმდებარეობის სქემა

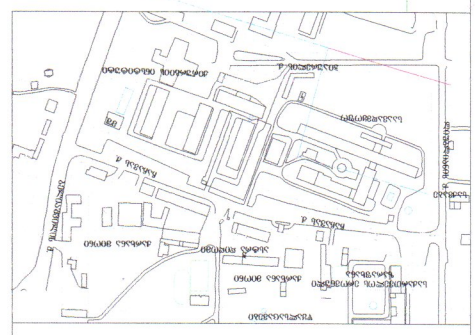

ნაკვეთის საზღვრების აღწერილობა

ნაკვეთის ფართობი	0.3 ჰა
ნაკვეთის ნომერი	01:13:0200701:0418
ნაკვეთის მისამართი	ქ. ბათუმი, ნაკალაქევი, ქუჩა №3
მესაკუთრე	შპს „ბლუ არქიტექტურა“
საიდენტიფიკაციო კოდი	405289504
ტოპოგრაფიული აგეგმვის თარიღი	2026 წლის მარტი
აგეგმვის მეთოდი	GNSS RTK
კოორდინატთა სისტემა	WGS 1984 UTM ზონა 38N

ნაკვეთის საზღვრების აღწერილობა

წერტილის №	X	Y	საზღვრის სიგრძე (მ)
1	462487.32	481512.18	14.62
2	462485.91	481526.73	8.41
3	462484.06	481534.94	12.07
4	462481.55	481546.74	9.83
5	462479.72	481556.39	11.24
6	462477.18	481567.34	7.96
7	462475.63	481575.15	13.52
8	462472.41	481588.29	10.18
9	462469.87	481598.13	15.74
10	462466.02	481613.41	9.37
11	462463.74	481622.52	12.96
12	462460.61	481635.07	8.22
13	462458.83	481643.29	11.47
14	462455.62	481654.31	6.84
15	462453.91	481660.73	10.05
16	462450.84	481670.62	7.31
17	462448.92	481677.58	9.66
18	462445.71	481687.64	5.92
19	462443.83	481693.21	8.74
20	462440.92	481701.83	6.15
21	462438.74	481707.96	7.83
22	462435.61	481716.42	5.47
23	462433.92	481721.18	9.12
24	462430.74	481730.27	6.58
25	462428.61	481736.19	8.93
26	462425.73	481744.52	5.36
27	462423.84	481749.87	7.41
28	462420.92	481757.63	4.88
29	462419.31	481762.24	6.72
30	462416.84	481768.93	3.95
31	462415.62	481772.61	5.18
32	462413.73	481777.84	2.64
33	462413.05	481780.31	4.27
34	462411.62	481784.52	3.08
35	462411.04	481787.46	5.91
36	462409.83	481793.27	4.36
37	462408.41	481797.58	6.04
38	462406.92	481803.41	3.72
39	462406.31	481807.08	4.95
40	462404.62	481811.93	2.83
41	462404.18	481814.72	5.46
42	462402.93	481820.31	3.17
43	462402.61	481823.44	4.82
44	462401.27	481828.19	2.95
45	462401.04	481831.12	5.38
46	462399.83	481836.47	3.64
47	462399.52	481840.08	4.71
48	462398.41	481844.73	2.48
49	462398.27	481847.19	5.03
50	462397.18	481852.14	3.26
51	462396.94	481855.38	4.64
52	462395.83	481859.92	2.71
53	462395.72	481862.61	5.17
54	462394.61	481867.73	3.42
55	462394.38	481871.14	4.93
56	462393.27	481876.05	2.84
57	462393.14	481878.87	5.26
58	462392.03	481884.12	3.51
59	462391.82	481887.62	4.78
60	462390.71	481892.39	2.93
61	462390.58	481895.31	5.04
62	462389.47	481900.34	3.18
63	462389.26	481903.51	4.87
64	462388.15	481908.37	2.76
65	462388.02	481911.12	5.29
66	462386.91	481916.40	3.54
67	462386.68	481919.93	4.96
68	462385.57	481924.88	2.87
69	462385.44	481927.74	5.13
70	462384.33	481932.86	3.29
71	462384.09	481936.14	4.74
72	462382.98	481940.87	2.82
73	462382.85	481943.68	5.07
74	462381.74	481948.74	3.41
75	462381.51	481952.14	4.83
76	462380.40	481956.96	2.91
77	462380.27	481959.86	5.22
78	462379.16	481965.07	3.47
79	462378.93	481968.53	4.69
80	462377.82	481973.21	2.74
81	462377.69	481975.94	5.01
82	462376.58	481980.94	3.36
83	462376.35	481984.29	4.72
84	462375.24	481988.99	2.89
85	462375.11	481991.87	5.14
86	462374.00	481997.00	3.51
87	462373.77	482000.50	4.85
88	462372.66	482005.34	2.92
89	462372.53	482008.25	5.08
90	462371.42	482013.32	3.44
91	462371.19	482016.75	4.77
92	462370.08	482021.51	2.85
93	462369.95	482024.35	5.11
94	462368.84	482029.45	3.38
95	462368.61	482032.82	4.74
96	462367.50	482037.55	2.88
97	462367.37	482040.42	5.09
98	462366.26	482045.50	3.42
99	462366.03	482048.91	4.76
100	462364.92	482053.66	2.87
101	462364.79	482056.52	5.12
102	462363.68	482061.63	3.39
103	462363.45	482065.01	4.73
104	462362.34	482069.73	2.84
105	462362.21	482072.56	5.06
106	462361.10	482077.61	3.41
107	462360.87	482080.99	4.78
108	462359.76	482085.76	2.89
109	462359.63	482088.64	5.13
110	462358.52	482093.76	3.36
111	462358.29	482097.11	4.71
112	462357.18	482101.81	2.82
113	462357.05	482104.62	5.08
114	462355.94	482109.69	3.43
115	462355.71	482113.11	4.76
116	462354.60	482117.86	2.87
117	462354.47	482120.72	5.11
118	462353.36	482125.82	3.38
119	462353.13	482129.19	4.73
120	462352.02	482133.91	2.84
121	462351.89	482136.74	5.06
122	462350.78	482141.79	3.41
123	462350.55	482145.19	4.78
124	462349.44	482149.96	2.89
125	462349.31	482152.84	5.13
126	462348.20	482157.96	3.36
127	462347.97	482161.31	4.71
128	462346.86	482166.01	2.82
129	462346.73	482168.82	5.08
130	462345.62	482173.89	3.43
131	462345.39	482177.31	4.76
132	462344.28	482182.06	2.87
133	462344.15	482184.92	5.11
134	462343.04	482190.02	3.38
135	462342.81	482193.39	4.73
136	462341.70	482198.11	2.84
137	462341.57	482200.94	5.06
138	462340.46	482205.99	3.41
139	462340.23	482209.39	4.78
140	462339.12	482214.16	2.89
141	462339.00	482217.04	5.13
142	462337.89	482222.16	3.36
143	462337.66	482225.51	4.71
144	462336.55	482230.21	2.82
145	462336.42	482233.02	5.08
146	462335.31	482238.09	3.43
147	462335.08	482241.51	4.76
148	462333.97	482246.26	2.87
149	462333.84	482249.12	5.11
150	462332.73	482254.22	3.38
151	462332.50	482257.59	4.73
152	462331.39	482262.31	2.84
153	462331.26	482265.14	5.06
154	462330.15	482270.19	3.41
155	462329.92	482273.59	4.78
156	462328.81	482278.36	2.89
157	462328.68	482281.24	5.13
158	462327.57	482286.36	3.36
159	462327.34	482289.71	4.71
160	462326.23	482294.41	2.82
161	462326.10	482297.22	5.08
162	462324.99	482302.29	3.43
163	462324.76	482305.71	4.76
164	462323.65	482310.46	2.87
165	462323.52	482313.32	5.11
166	462322.41	482318.42	3.38
167	462322.18	482321.79	4.73
168	462321.07	482326.51	2.84
169	462320.94	482329.34	5.06
170	462319.83	482334.39	3.41
171	462319.60	482337.79	4.78
172	462318.49	482342.56	2.89
173	462318.36	482345.44	5.13
174	462317.25	482350.56	3.36
175	462317.02	482353.91	4.71
176	462315.91	482358.61	2.82
177	462315.78	482361.42	5.08
178	462314.67	482366.49	3.43
179	462314.44	482369.91	4.76
180	462313.33	482374.66	2.87
181	462313.20	482377.52	5.11
182	462312.09	482382.62	3.38
183	462311.86	482386.00	4.73
184	462310.75	482390.72	2.84
1	462310.62	482393.55	14.62

ნაკვეთის ფართობის გამოთვლა

ნაკვეთის ფართობი გამოთვლილია საკოორდინატო მეთოდით (გაუსის ფორმულა).

ფართობი = 0.5 × |Σ(Xᵢ × Yᵢ₊₁ − Xᵢ₊₁ × Yᵢ)| = 3,247.6 კვ.მ = 0.3 ჰა

ნაკვეთის საზღვრების ნიშნები

ნიშნის ტიპი	რაოდენობა
ბეტონის ბოძი	12
ლითონის ბოძი	8
ხის ბოძი	4
ქვის ნიშანი	2

ნაკვეთის ადგილმდებარეობის სქემა