

მთავარი არქიტექტორ ავტორი:
ARCHITECT, AUTHOR;

ხმალაძე

არქიტექტორები

პროექტის დასახელება

ინდივიდუალური საცხოვრებელი სახლი

მისამართი **ADDRESS:**

ქ. თბილისი, ლისის ტბის მიმდებარედ, სოფელი ლისისკენ მიმავალი გზის მარჯვენა მხარეს. ნაკვეთი 1/2
მიწის ნაკვეთის მისამართი:
ს/კ 01.10.18.007.034
დამკვეთი, მესაკუთრე/ CLIENT, OWNER:

ორგანიზაცია "ლისი ლეიქ დეველოპმენტ" (ს. 404857334)

პირობითი აღნიშვნები /LEGEND:

საპროექტო საზღვარი

საველე-ზოლ მიწის რეგულირების ხაზი

დაკანონებულობის ჯგუფები	დაკანონებულობის ჯგუფის აღნიშვნა	ფერის კოდი

სტადია/ STAGE	პროექტის შეთანხმება
მასშტაბი/ SCALE	
ფურცლის ზომა/ SHEET SIZE	A2
თარიღი /DATE	31-May-23 12:59:12
ფურცლის N/ SHEET N	

რენდერი 2

A500

ავტორი: AUTHOR:	გიორგი ხმალაძე
დახაზა: DRAWN BY:	ანუკი ხუციშვილი
შეამოწმა: CHECKED BY:	გიორგი ხმალაძე



მთავარი არქიტექტორ ავტორი:
ARCHITECT, AUTHOR;

ᲮᲛᲐᲚᲐᲫᲔ

არქიტექტორები

პროექტის დასახელება

ინდივიდუალური საცხოვრებელი სახლი

მისამართი ADDRESS:

ქ. თბილისი, ლისის ტბის მიმდებარედ, სოფელი ლისისკენ მიმავალი გზის მარჯვენა მხარეს. ნაკვეთი 1/2
მიწის ნაკვეთის მისამართი:
ს/კ 01.10.18.007.034
დამკვეთი, მესაკუთრე/ CLIENT, OWNER:

ორგანიზაცია "ლისი ლეიქ დეველოპმენტ" (ს. 404857334)

პირობითი აღნიშვნები /LEGEND:

საკადასტრო საზღვარი

სავეზოგლე მიწის რეგულირების ხაზი

დაკვეთულობის ჯგუფები | დაკვეთულობის ჯგუფის აღნიშვნა | ფერის კოდი

სტადია/ STAGE — პროექტის შეთანხმება
მასშტაბი/ SCALE
ფურცლის ზომა/ SHEET SIZE — A2
თარიღი /DATE — 31-May-23 12:59:23
ფურცლის N/ SHEET N

რენდერი0 3

A501

ავტორი: AUTHOR: გიორგი ხმალაძე
დახაზა: DRAWN BY: ანუკი ხუციშვილი
შეამოწმა: CHECKED BY: გიორგი ხმალაძე

შესათანხმებელი პროექტი



მთავარი არქიტექტორ ავტორი:
ARCHITECT, AUTHOR;

ᲮᲛᲐᲚᲐᲫᲔ

არქიტექტორები

პროექტის დასახელება

ინდივიდუალური საცხოვრებელი სახლი

მისამართი ADDRESS:

ქ. თბილისი, ლისის ტბის მიმდებარედ, სოფელი ლისისკენ მიმავალი გზის მარჯვენა მხარეს. ნაკვეთი 1/2
მიწის ნაკვეთის მისამართი:
ს/კ 01.10.18.007.034
დამკვეთი, მესაკუთრე/ CLIENT, OWNER:

ორგანიზაცია "ლისი ლეიქ დეველოპმენტ" (ს. 404857334)

პირობითი აღნიშვნები /LEGEND:

საპროექტო საზღვარი

საბაზისო მიწის რეგულირების ხაზი

დაკანონებული	დაკანონების	ფერის
ფართები	ვადების აღნიშვნა	კოდი

სტადია/ STAGE	პროექტის შეთანხმება
მასშტაბი/ SCALE	
ფურცლის ზომა/ SHEET SIZE	A2
თარიღი /DATE	31-May-23 12:59:35

ფურცლის N/ SHEET N

რენდერი 0 4

A502

ავტორი: AUTHOR:	გიორგი ხმალაძე
დახაზა: DRAWN BY:	ანუკი ხუციშვილი
შეამოწმა: CHECKED BY:	გიორგი ხმალაძე

შესათანხმებელი პროექტი



მთავარი არქიტექტორ ავტორი:
ARCHITECT, AUTHOR;

ხმალაძე

არქიტექტორები

პროექტის/სახელწოდება

ინდივიდუალური საცხოვრებელი სახლი

მისამართი **ADDRESS:**

ქ. თბილისი,ლისის ტბის მიმდებარედ, სოფელი ლისისაკენ მიმავალი გზის მარჯვენა მხარეს. ნაკვეთი 1/2
მიწის ნაკვეთის მისამართი:
ს/კ 01.10.18.007.034
დამკვეთი,მესაკუთრე/ CLIENT, OWNER:

ორგანიზაცია "ლისი ლეიქ დეველოპმენტ" (ს. 404857334)

პირობითი აღნიშვნები /LEGEND:

საპროექტო საზღვარი

საგეზოგლო მიწის რეგულირების ხაზი

დაკანონებულობის ჯგუფები	დაკანონებულობის ჯგუფის აღნიშვნა	ფერის კოდი

სტადია/ STAGE	პროექტის შემოწმებისა
მასშტაბი/ SCALE	
ფურცლის ზომა/ SHEET SIZE	A2
თარიღი /DATE	31-May-23 12:59:44
ფურცლის N/	SHEET N

რენდერი 5

A503

ავტორი: AUTHOR:	გიორგი ხმალაძე
დახაზა: DRAWN BY:	ანუკი ხუციშვილი
შეამოწმა: CHECKED BY:	გიორგი ხმალაძე



მთავარი არქიტექტორ ავტორი:

ARCHITECT, AUTHOR;

ᲒᲛᲐᲚᲐᲫᲔ

არქიტექტორები

პროექტის დასახელება

ინდივიდუალური საცხოვრებელი სახლი

მისამართი **ADDRESS:**

ქ. თბილისი, ლისის ტბის მიმდებარედ, სოფელი ლისისკენ მიმავალი გზის მარჯვენა მხარეს. ნაკვეთი 1/2
მინის ნაკვეთის მისამართი:
ს/ქ 01.10.18.007.034
დამკვეთი, მესაკუთრე/ CLIENT, OWNER:

ორგანიზაცია "ლისი ლეიქ დეველოპმენტ" (ს. 404857334)

პირობითი აღნიშვნები /LEGEND:

საკადასტრო საზღვარი

საგეზოგლო მიწის რეგულირების ხაზი

დაკანონებულობის ჯგუფები	დაკანონებულობის ჯგუფის აღნიშვნა	ფერის კოდი

სტადია/ STAGE	პროექტის შესაბამება
მასშტაბი/ SCALE	
ფურცლის ზომა/ SHEET SIZE	A2
თარიღი /DATE	20-Jul-23 17:02:14

ფურცლის N/ SHEET N

ფოტომონტაჟი

A504

ავტორი: AUTHOR:	გიორგი ხმალაძე
დახაზა: DRAWN BY:	ანუკი ხუციშვილი
შეამოწმა: CHECKED BY:	გიორგი ხმალაძე