ქალაქ თბილისის მუნიციპალიტეტის საჯარო სამართლის იურიდიული პირი – ქალაქ თბილისის მუნიციპალიტეტის ტრანსპორტისა და ურბანული განვითარების სააგენტო

წერილის ნომერი: **16-01231811915**
თარიღი: **30/06/2023**

ადრესატი: გიორგი გორგოძე
პირადი ნომერი: 42001012408
მისამართი: ფოთი დავით აღმაშენებლის ქ. N 26 ბ. 5

ბატონო გიორგი,

ქალაქ თბილისის მუნიციპალიტეტის სსიპ - ქალაქ თბილისის მუნიციპალიტეტის ტრანსპორტისა და ურბანული განვითარების სააგენტომ განიხილა თქვენი, 2023 წლის 22 ივნისის № 01231733459-16 განცხადება, რომელთან დაკავშირებითაც გაცნობებთ შემდეგს:

დაკმაყოფილდეს 2023 წლის 22 ივნისის № 01231733459-16 განცხადება და შეთანხმდეს ქალაქ თბილისში, ქუჩა შუშის , N 38-ში არსებულ მიწის ნაკვეთზე (საკადასტრო კოდი: 01.11.04.017.358) საგზაო მოძრაობის ორგანიზების სქემა თანდართულ ბმულზე არსებული დანართის შესაბამისად.

წარმოდგენილი საგზაო მოძრაობის ორგანიზების სქემა სააგენტოს მიერ შეთანხმდა იმ პირობით, რომ ტროტუარების ნაწილი, რომელიც მდებარეობს საკადასტრო საზღვრებში, დაიტვირთება საჯარო სერვიტუტით, ხოლო სერვიტუტის არეალის განსაზღვრა მოხდება ტროტუარის დასაწყისიდან ტროტუარის დასასრულამდე სამანქანო შესასვლელ-გამოსასვლელი გზის ჩათვლით.

ასევე გაცნობებთ, რომ საჭიროების შემთხვევაში, სსიპ ტრანსპორტისა და ურბანული განვითარების სააგენტო იტოვებს უფლებამოსილებას, მოითხოვოს სამუშაოების პერიოდში არსებული სიტუაციის საგზაო მოძრაობის ორგანიზების სქემის ალტერნატიული ვარიანტის წარმოდგენა.

სამუშაოების მიმდინარეობის პერიოდში, საგზაო მოძრაობის ორგანიზების დროებითი სქემის მიხედვით გათვალისწინებული საგზაო ნიშნები უნდა განთავსდეს მოძრავ დგარზე, რათა არ დაზიანდეს მიმდებარე ტერიტორიაზე არსებული ინფრასტრუქტურა.

იმ შემთხვევაში, თუ სამუშაოებისათვის საჭირო დროებითი და არსებული საგზაო ნიშნები ეწინააღმდეგება/ხელს უშლის ერთმანეთს, საჭიროა უკვე არსებული საგზაო ნიშნები შეიფუთოს, ხოლო სამუშაოს დასრულებისთანავე დემონტაჟი უნდა გაუკეთდეს დროებით დამონტაჟებულ საგზაო მოძრაობის ორგანიზების ტექნიკურ საშუალებებს და ქუჩის სავალი ნაწილი (ყველა შეფუთული ნიშნის ჩათვლით) მოყვანილი იქნას პირვანდელ მდგომარეობაში.

დამატებით გაცნობებთ, რომ თუ მშენებლობის პერიოდში, საპროექტო ტერიტორიის მიმდებარედ, ხორციელდება სხვა სამშენებლო სამუშაოები და დროებითი საგზაო ნიშნები, რომლებიც განთავსებულია სხვა, ნებართვის მქონე, შემსრულებელი კომპანიის მიერ და კვეთს/ეწინააღმდეგება თქვენს მიერ დასამონტაჟებელ საგზაო ნიშნებს, დროებითი საგზაო ნიშნები დაიტანოთ საჭიროებისამებრ და აუცილებლობის შემთხვევაში, სამუშაოები განახორციელოთ უკვე განთავსებული დროებითი საგზაო ნიშნების გამოყენებით. ხოლო, სხვა შემსრულებლის მიერ, სამუშაოების დასრულებისა და ნიშნების დემონტაჟის შემთხვევაში, უზრუნველყოთ თქვენი საგზაო ნიშნების სრულად მონტაჟი, მოცემული პირობების შესაბამისად.

საგზაო მოძრაობის ორგანიზების სქემის ცვლილება საჭიროებს შეთანხმებას სააგენტოსთან.

გადაწყვეტილების გასაჩივრება, დაინტერესებული მხარის მიერ, შესაძლებელია ამ გადაწყვეტილების გაცნობიდან ერთი თვის ვადაში ქალაქ თბილისის მუნიციპალიტეტის მერთან (მისამართი: ჟ. შარტავას ქუჩა N7) კანონმდებლობით დადგენილი წესით.

დანართი: სსიპ - ტრანსპორტისა და ურბანული განვითარების სააგენტოს მიერ შეთანხმებული საგზაო მოძრაობის ორგანიზების სქემები იხილეთ თანდართულ ბმულზე :

https://cloud.tbilisi.gov.ge/index.php/s/xAfkpulPAkv6J5G

პატივისცემით,

ვიქტორ წილოსანი

სააგენტოს უფროსი

გამოყენებულია კვალიფიციური ელექტრონული ხელმოწერა/ ელექტრონული შტამპი

საგზაო მოძრაობის ორგანიზების სქემა მ.1:250

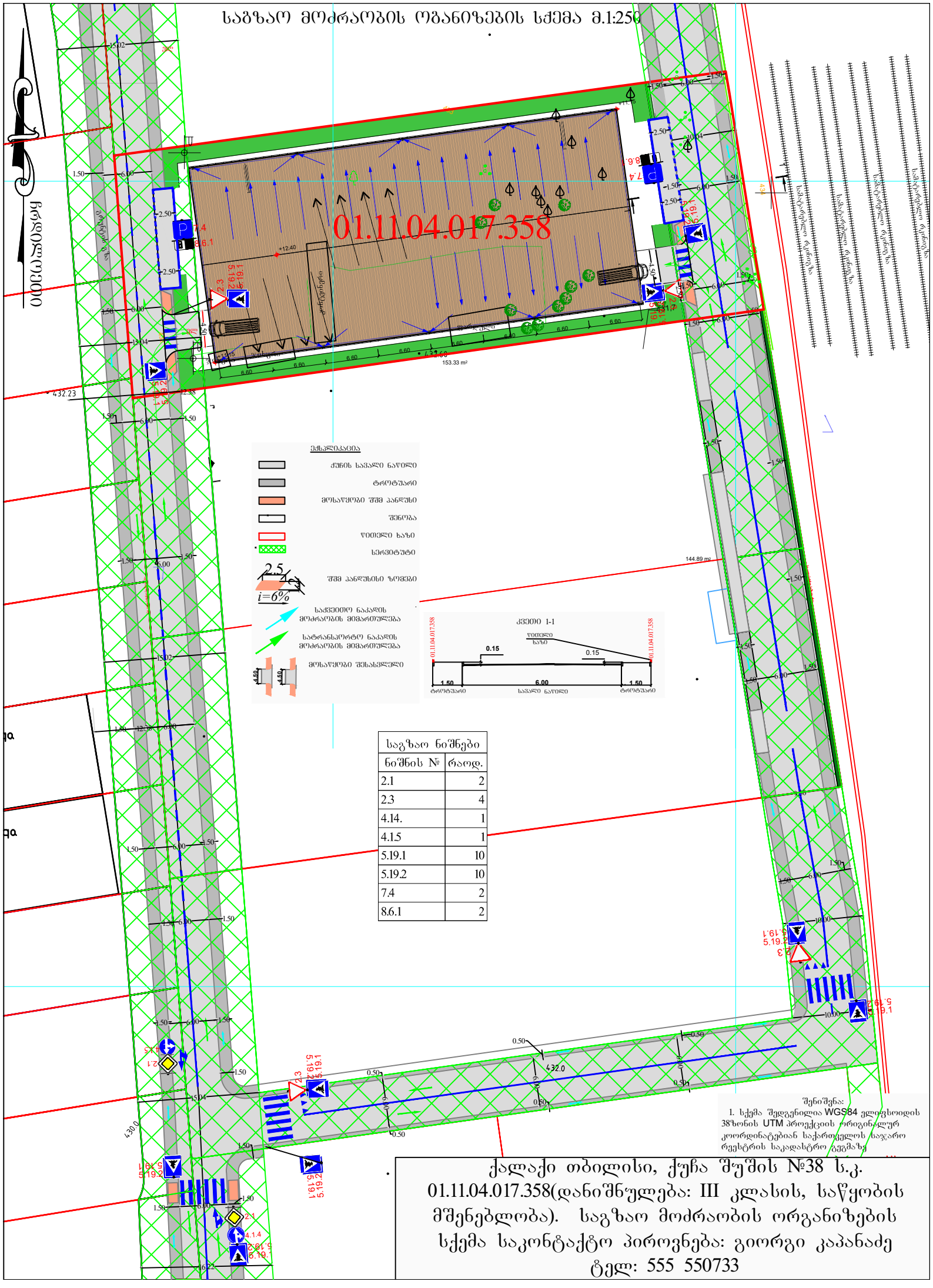

საგზაო ნიშნები	
ნიშნის №	რაოდ.
2.1	2
2.3	4
4.14.	1
4.1.5	1
5.19.1	10
5.19.2	10
7.4	2
8.6.1	2

შენიშვნა:
1. სქემა შედგენილია WGS84 ელიფსოიდის 38'ზონის UTM პროექციის ორიგინალურ კოორდინატებიან საქართველოს საჯარო რეესტრის საკადასტრო რუკაზე

საგზაო მოძრაობის ორგანიზების დროებითი სქემა მ.1:500

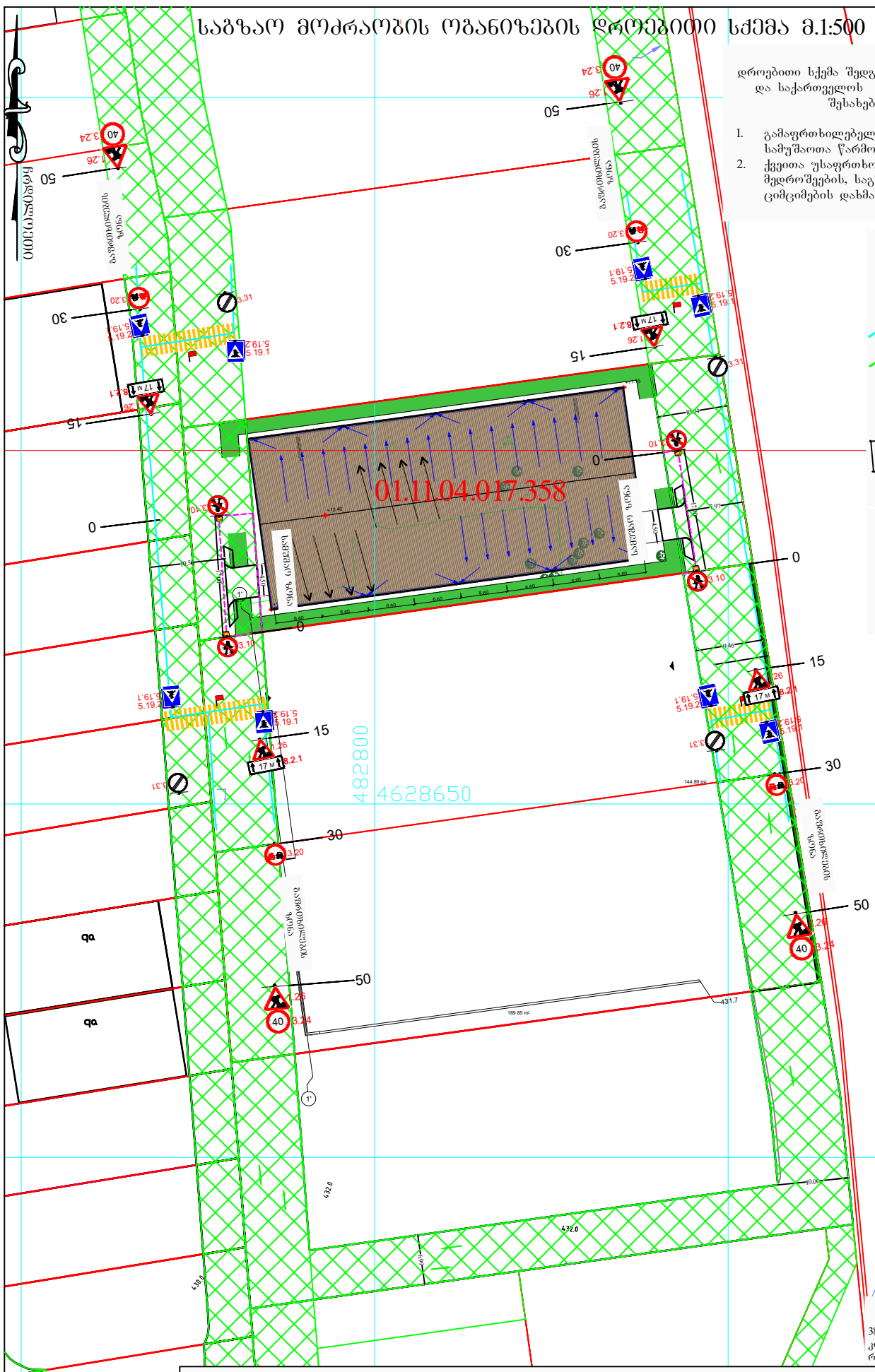

შენიშვნა:
დროებითი სქემა შედგენილია „ოდმ 218.6.014-2014 “ და საქართველოს კანონის საგზაო მოძრაობის შესახებ-ის მოთხოვნებით

1. გამაფრთხილებელი ზონის სიგრძე შეადგენს 50მ-ს. სამუშაოთა წარმოების ზონის სიგრძეა 17.0მ-ი, 17მ-ი.
2. ქვეითთა უსაფრთხოების მოძრაობა უზრუნველყოფილია მეტროშეების, საგზაო ნიშნებისა და სასიგნალო ციმციმების დახმარებით

პირობითი ნიშნები.

- მეტროშე 4 ადამიანი
- საძვეითო ნაკადის მოძრაობის მიმართულება
- სატრანსპორტო ნაკადის მოძრაობის მიმართულება ქვეითელი
- ციმციმა 4 - ცალი
- სასიგნალე ლენტი
- მოსაწყობი შესასვლელი

ექსპლიკაცია

- წითელი ხაზი
- სერვიტუტი
- 2.50 i=6% შშმ პანდუსის ზომები

დროებითი საგზაო ნიშნები	
ნიშნის №	რაოდ.
1.26	8
3.10	4
3.20	4
3.24	4
3.31	4
5.19.1	8
5.19.2	8
8.2.1	4

შენიშვნა:
1. სქემა შედგენილია WGS84 ელიფსოიდის 38'ზონის UTM პროექციის ორიგინალურ კოორდინატებიან საქართველოს სივრცითი რეესტრის საკადასტრო გეგმაზე

ქალაქი თბილისი, ქუჩა შუშის №38 ს.კ. 01.11.04.017.358(დანიშნულება: III კლასის, საწყობის მშენებლობა). ეზოში შესასვლელ-გამოსასვლელის მოწყობის საგზაო მოძრაობის ორგანიზების დროებითი სქემა
საკონტაქტო პიროვნება: გიორგი კაპანაძე ტელ: 555 550733

საგზაო მოძრაობის ორგანიზების დროებითი სქემა მ.1:500

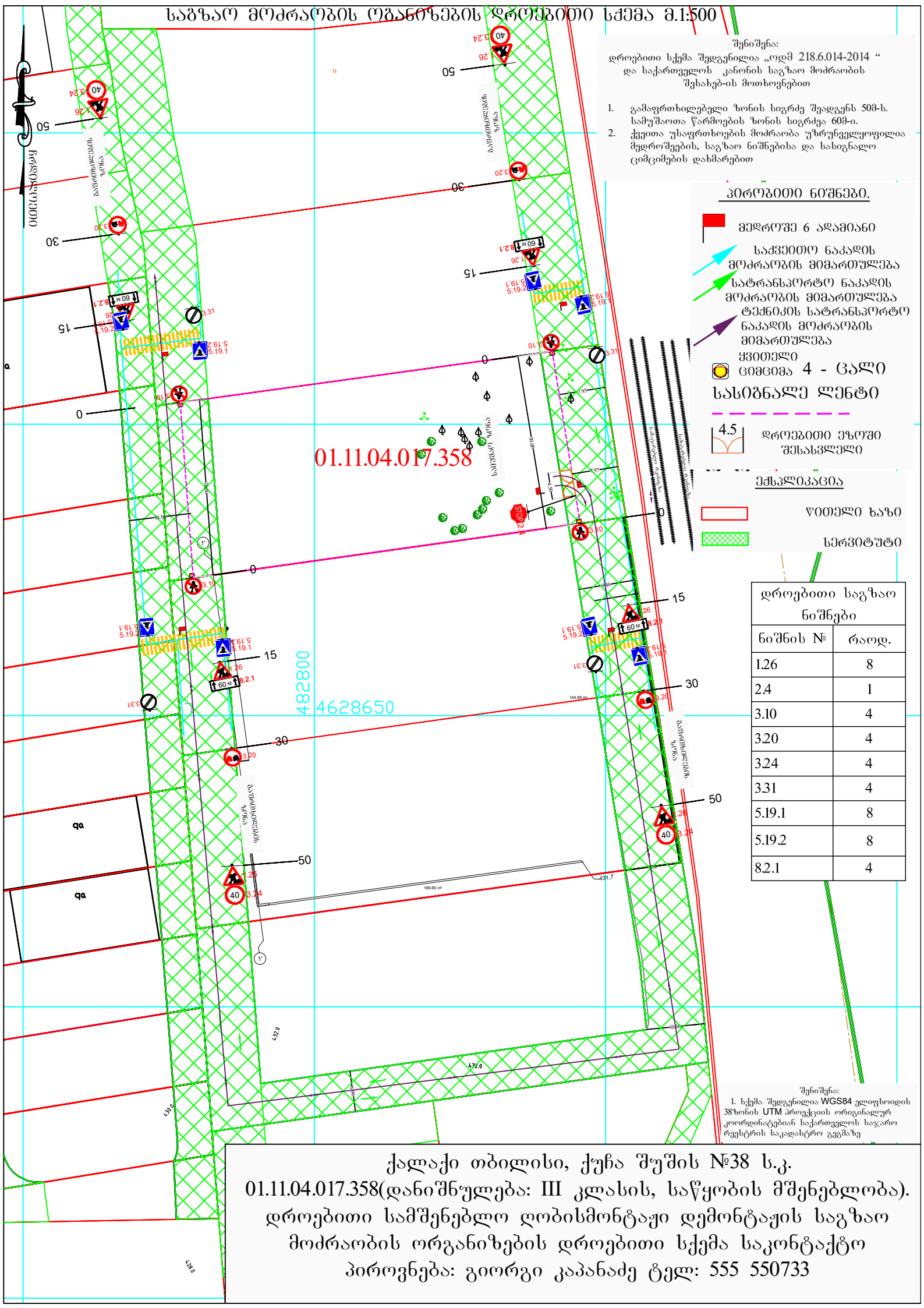

ქალაქი თბილისი, ქუჩა შუშის №38 ს.კ. 01.11.04.017.358(დანიშნულება: III კლასის, საწყობის მშენებლობა). დროებითი სამშენებლო ღობისმონტაჟი დემონტაჟის საგზაო მოძრაობის ორგანიზების დროებითი სქემა საკონტაქტო პიროვნება: გიორგი კაპანაძე ტელ: 555 550733

საგზაო მოძრაობის ორგანიზების დროებითი სქემა მ.1:500

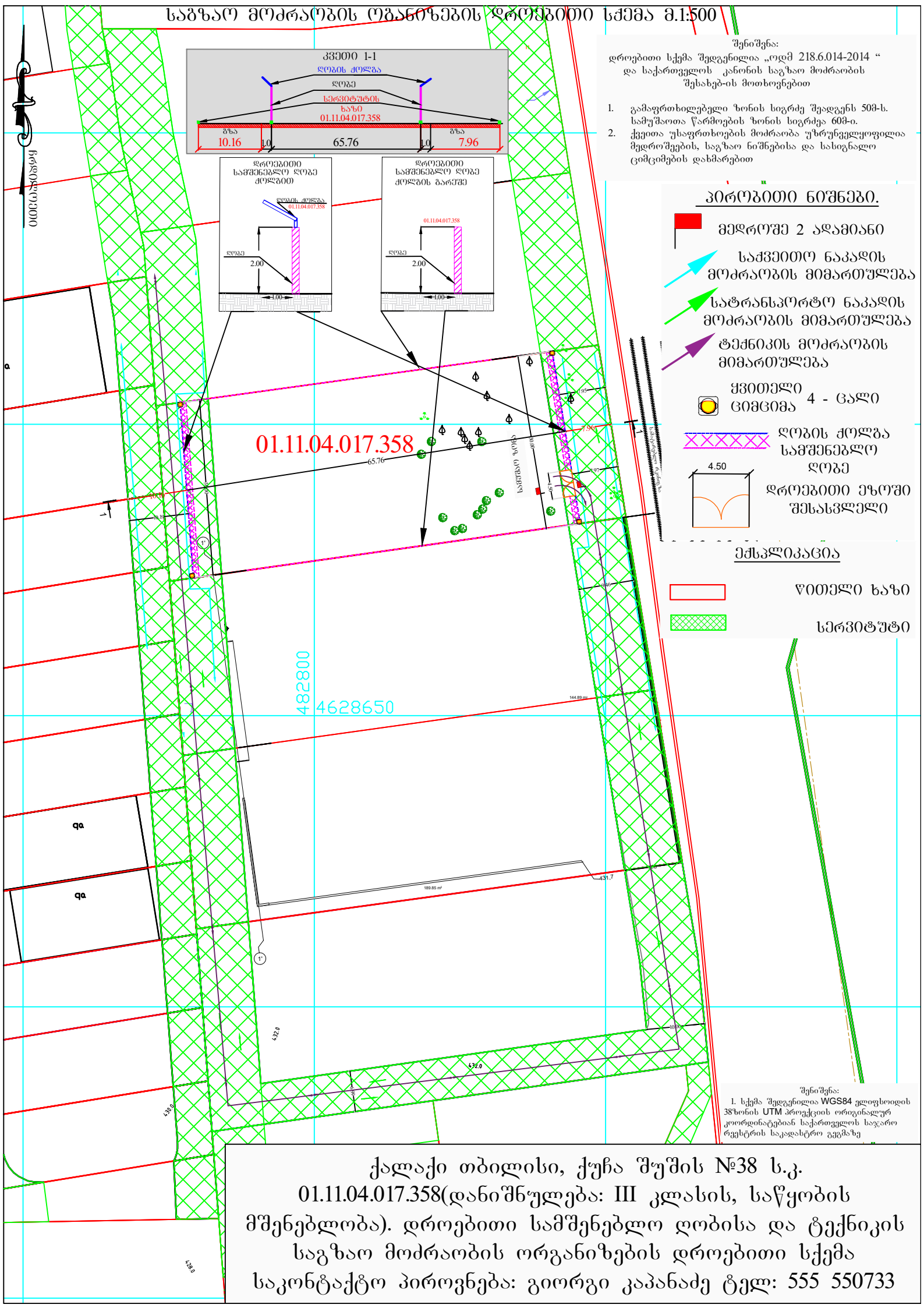

შენიშვნა:
დროებითი სქემა შედგენილია „ოდმ 218.6.014-2014 “ და საქართველოს კანონის საგზაო მოძრაობის შესახებ-ის მოთხოვნებით

1. გამაფრთხილებელი ზონის სიგრძე შეადგენს 50მ-ს. სამუშაოთა წარმოების ზონის სიგრძეა 60მ-ი.
2. ქვეითა უსაფრთხოების მოძრაობა უზრუნველყოფილია მედროშეების, საგზაო ნიშნებისა და სასიგნალო ციმციმების დახმარებით

პირობითი ნიშნები.

- მედროშე 2 ადამიანი
- საქვეითო ნაკადის მოძრაობის მიმართულება
- სატრანსპორტო ნაკადის მოძრაობის მიმართულება
- ტექნიკის მოძრაობის მიმართულება
- ქვითელი ციმციმა 4 - ცალი
- ღობის ქოლგა სამშენებლო ღობე
- 4.50 დროებითი ეზოში შესასვლელი

ექსპლიკაცია

- წითელი ხაზი
- სერვიტუტი

შენიშვნა:
1. სქემა შედგენილია WGS84 ელიფსოიდის 38ზონის UTM პროექციის ორიგინალურ კოორდინატებიან საქართველოს სივრცის რეესტრის საკადასტრო გეგმაზე

ქალაქი თბილისი, ქუჩა შუშის №38 ს.კ. 01.11.04.017.358(დანიშნულება: III კლასის, საწყობის მშენებლობა). დროებითი სამშენებლო ღობისა და ტექნიკის საგზაო მოძრაობის ორგანიზების დროებითი სქემა საკონტაქტო პიროვნება: გიორგი კაპანაძე ტელ: 555 550733

საქართველოს შინაგან საქმეთა სამინისტროს
საპატრულო პოლიციის დეპარტამენტი

MINISTRY OF INTERNAL AFFAIRS OF GEORGIA
PATROL POLICE DEPARTMENT

MIA 6 23 01874402

30/06/2023

მოქ: გორგოძე გიორგი
ფოთი დ.აღმაშენებლის ქ. N 26 ბ. 5
თქვენს 2023 წლის 30 ივნისის განცხადებაზე

ასლი: შსს საპატრულო პოლიციის დეპარტამენტის
ქ. თბილისის მთავარ სამმართველოს

შსს საპატრულო პოლიციის დეპარტამენტში განხილულ იქნა თქვენი განცხადება, რომელშიც ითხოვთ ქ.თბილისი, ქუჩა შუშის , N 38-ში არსებულ მიწის ნაკვეთზე (საკადასტრო კოდი: 01.11.04.017.358) შესასვლელ-გამოსასვლელი გზის, სამშენებლო დამცავი ღობის მოწყობის და საგზაო-სატრანსპორტო ინფრასტრუქტურის ნაკადების მიმართულების საგზაო მოძრაობის ორგანიზაციის წარმოდგენილი დროებითი და მუდმივი სქემების შეთანხმებას.

ვითვალისწინებთ რა, ს.ს.ი.პ. ტრანსპორტისა და ურბანული განვითარების სააგენტოს (30.06.23წ 16-01231811915) თანხმობას შსს საპატრულო პოლიციის დეპარტამენტი ითანხმებს (საგზაო მოძრაობის უსაფრთხოების კუთხით) წარმოდგენილ დროებითი და მუდმივი მოძრაობის ორგანიზაციის სქემებს და არ არის წინააღმდეგი განახორციელოთ აღნიშნული სამუშაოები შემდეგი პირობების დაცვით:

- ქვეითად მოსიარულეთა უსაფრთხოების მიზნით დამცავი ღობის ფარგლებში მოეწყოს ქუჩის სავალი ნაწილის მხრიდან ქვეითად მოსიარულეთა ბილიკი, ღობე გზის სავალი ნაწილის მხრიდან გადაიხუროს და ღამის საათებში განათდეს;
- სამშენებლო ობიექტზე მისასვლელი გზა (სამუშაოების განხორციელების პროცესში) აღიჭურვოს მოძრაობის რეგულირების ტექნიკური საშუალებებით შეთანხმებული სქემების შესაბამისად, ხოლო მიმდებარე ტერიტორიაზე არსებულ მოძრაოის ორგანიზების ტექნიკურ საშუალებებს გაუკეთდეს დროებით დემონტაჟი ან შეიფუთოს;
- საგზაო მოძრაობის რეგულირებისთვის და ფეხით მოსიარულეთა უსაფრთხო გადაადგილების მიზნით სამუშაოების მწარმოებლის მიერ გამოყოფილ იქნეს სპეც. ტანსაცმლით და ალმით აღჭურვილი საჭირო რაოდენობის თანამშრომელი;
- დაცული იქნას გზის სავალი ნაწილის სისაუფთავე, არ დაუშვათ სამშენებლო მასალისა და ტექნიკის გზის სავალ ნაწილზე განთავსება;

0190, თბილისი, ნოე რამიშვილის ქ. №38
№38, Noe Ramishvili St. 0190, Tbilisi, Georgia
ტელ./Tel.: (+995 032) 2 41 42 42
ფაქსი/Fax: (+995 032) 2 41 85 02
E-mail: patrolinfo@mia.gov.ge

- სამუშაოების დასრულებისთანავე ფეხით მოსიარულეთა ბილიკი მოყვანილ იქნას პირვანდელ მდგომარეობაში, დროებითი მოძრაობის რეგულირების ტექნიკურ საშუალებებს გაუკეთდეს დემონტაჟი და გზის მიერთების ადგილები აღიჭურვოს მოძრაობის რეგულირების ტექნიკური საშუალებებით შეთანხმებული საგზაო მოძრაობის ორგანიზაციის სქემების შესაბამისად;
- სამუშაოების დაწყების შესახებ წინასწარ ეცნობოს ქ. თბილისის მუნიციპალიტეტის მერიის სსიპ ქონების მართვის სააგენტოს და შსს საპატრულო პოლიციის დეპარტამენტის სამორიგეო ნაწილს (241–85–04; 241–85–05).

მეორე ადრესატს: გთხოვთ, უზრუნველყოთ კონტროლის დაწესება წერილში მითითებულ პირობების შესრულებაზე და მოძრაობის რეგულირების ტექნიკური საშუალებების განთავსების მდგომარეობაზე. შეუსრულებლობის შემთხვევაში გაატარეთ ზომები საქართველოს ადმინისტრაციულ სამართალდარღვევათა კოდექსის 134 მუხლით გათვალისწინებული მოთხოვნების შესაბამისად.

დანართი: სქემა 1 ფაილად

საპატრულო პოლიციის დეპარტამენტი /
საორგანიზაციო სამმართველო / საგზაო მოძრაობის
ზედამხედველობის განყოფილება
განყოფილების უფროსი
ბარბაქაძე დავით