არქიტექტურული პროექტი

ზონირების ნაწილი

ტოპო-გეოდეზიური გეგმა

ფ № 3/4

სიტუაციური გეგმა

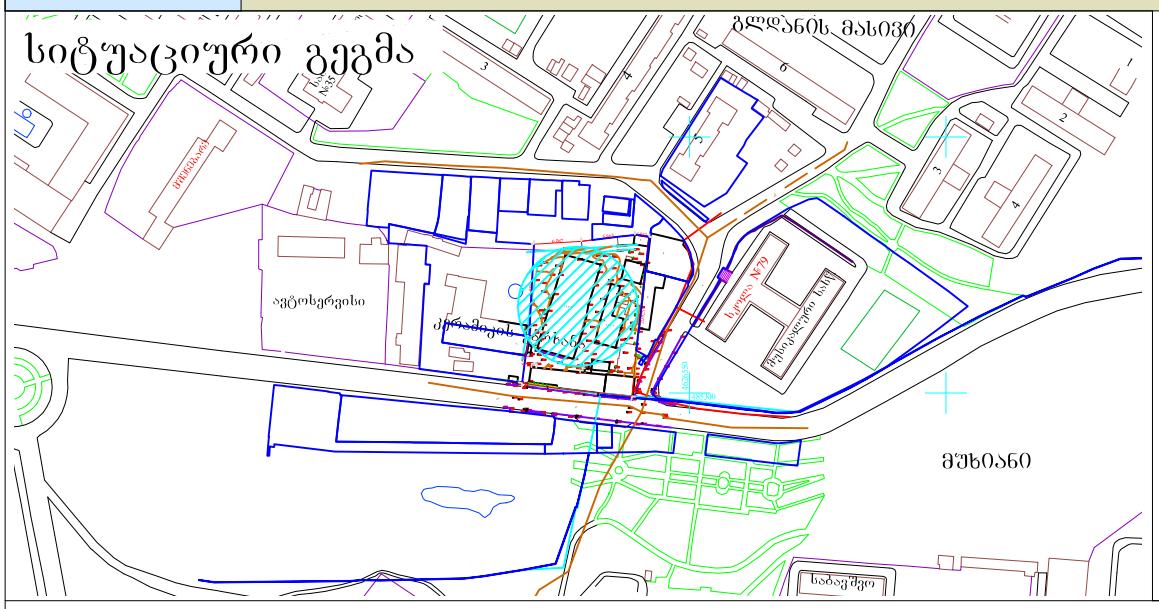

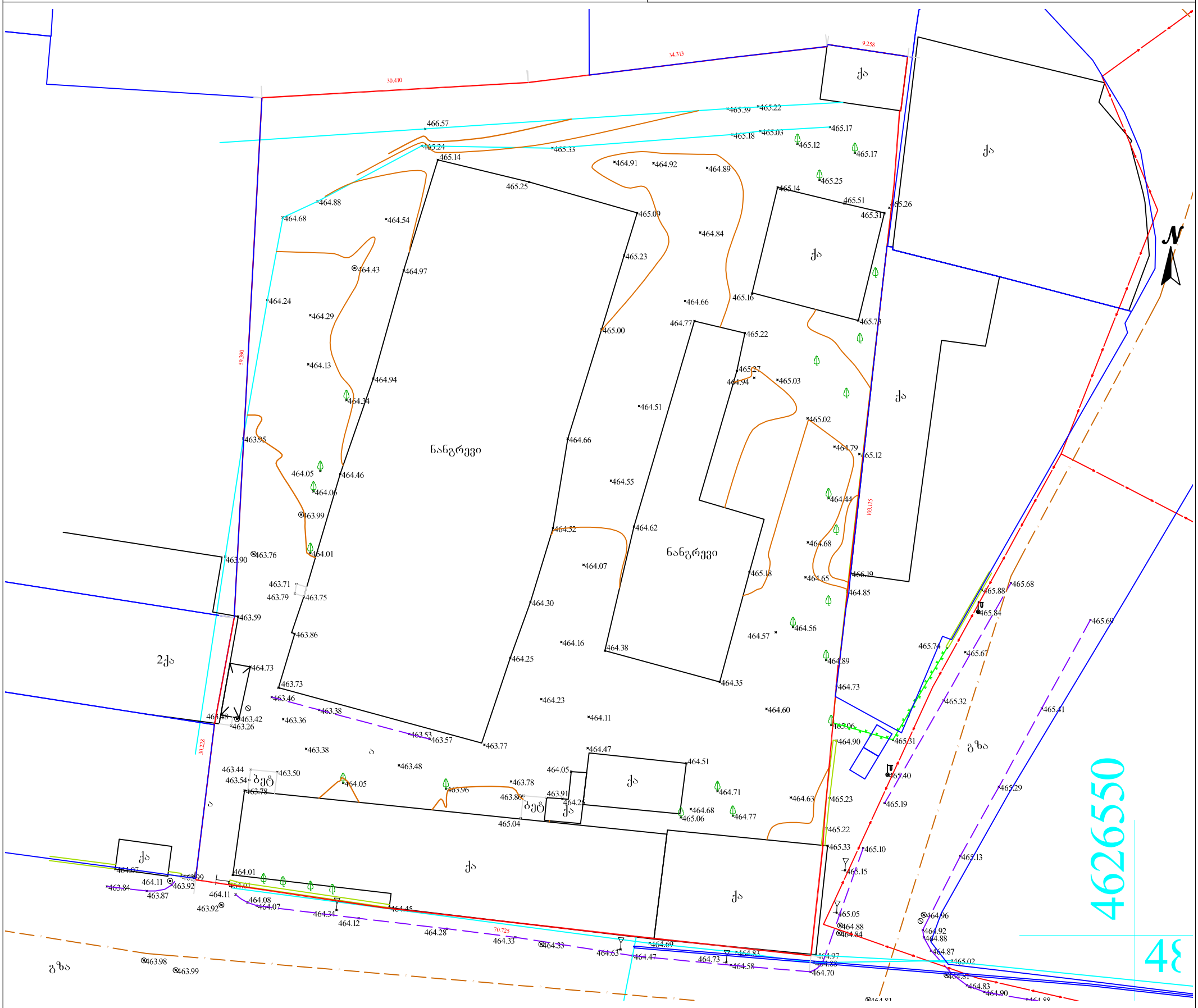

პირობითი აღნიშვნები	შენიშვნა: მიწის სამუშაოები შეათანხმეთ შესაბამის კომუნიკაციის წარმომადგენლებთან			პროექცია UTM 38N საკოორდინატო სისტემა WGS 84	შპს„პრივატტექსერვისი" Ltd "PRIVATTEKSERVISI" ქ. თბილისი, დედაენის პარკის მიმდებარე ტერიტორია მობ: +995 514-44-11-41. E-mail: zviadiw@gmail.com
მიწისქვეშა კომუნიკაციები	ნაკვეთის საზღვარი	ბუჩქი	ცოცხალი ღობე	ღობე	
კანალიზაცია	შენობა	გაზონი	ხეების რიგი	ბორდიური	დირექტორი: ზ. წიკლაური
დენის კაბელი	არკა	სამეთვალყურეო ჭები	ტრანსფორმატორი	ბეტონი	კომპ. უზრუნველყოფა: ზ. წიკლაური
გაზის მილი	ფარდული	ძეგლი	რადიო ან ტელე ანძა	კედელი	
წყლის მილი	კიბე	შადრევანი	ლამპიონები	საყრდენი კედელი	აზომა: ლ. ჩიტაიშვილი
კავშირგაბმულობა	ფოთლოვანი ხე	ონკანი	ელექტრო ბოძი	ბილიკი	
	წიწვოვანი ხე	წყარო ან ჭა	რკინიგზა	გზის კონტური	მისამართი: ქალაქი თბილისი, ახმეტელის მეტროს მიმდებარედ. საკ. კოდი: 01.11.12.015.152
	ხეხილის ხე	ბენზინგასამართი სადგური	იზოჰიფსი	ფლატე	
	პალმა	მაღალი ძაბვის გადამცემი	მთავარი იზოჰიფსი	წყლის კონტური	მაშტაბი 1:500 — 15.12.2016

გენ-გეგმა

ფ № 3/5

არქიტექტურული პროექტი

ზონირების ნაწილი

მრავალბინიანი
საცხოვრებელი სახლი

±0 ნიშნული
512,00 აბსოლიტური ნიშნული

ა/დ ღერძის ხაზი

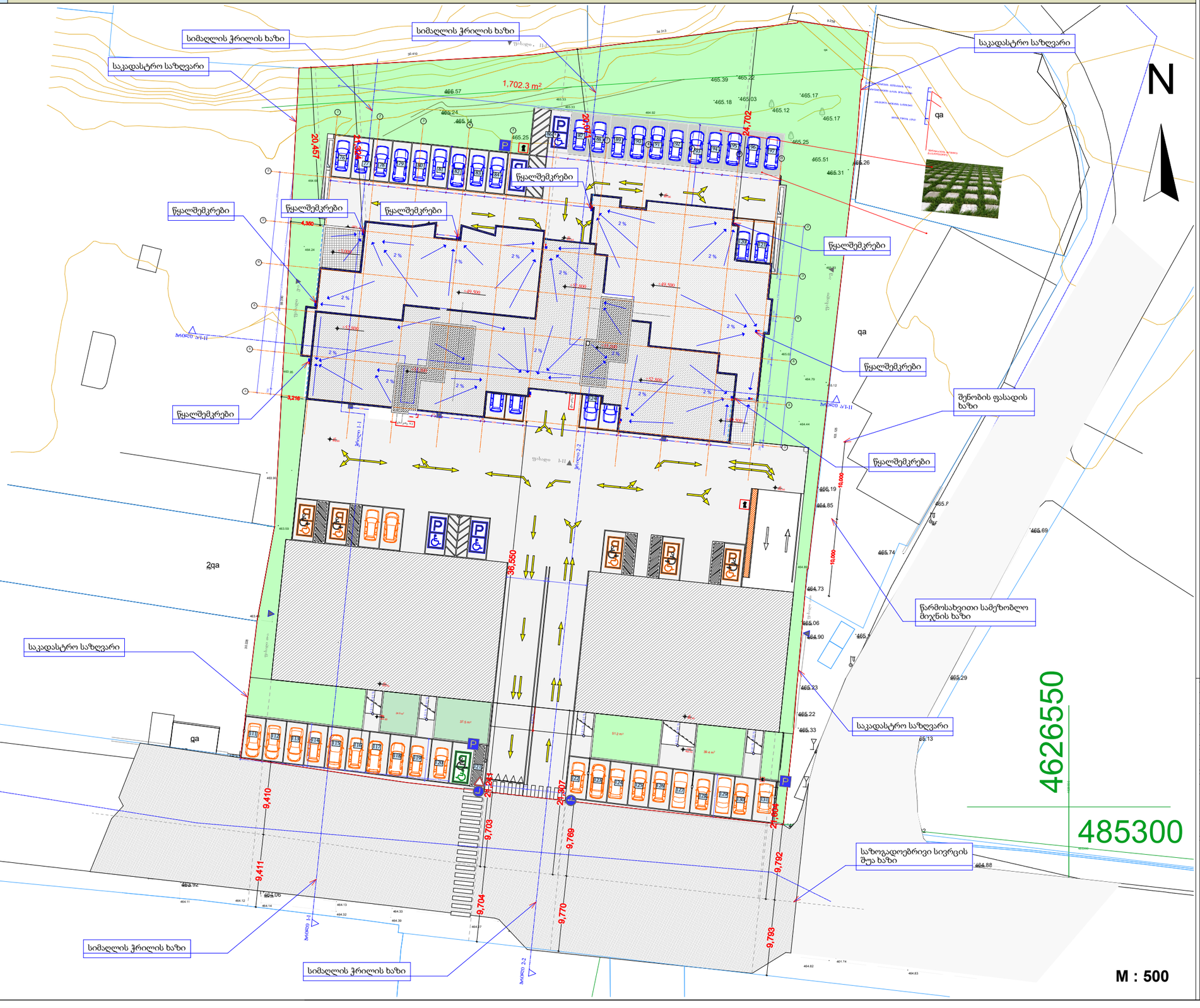

შენიშვნა:
შენობის 0,000 ნიშნული
შეესაბამება 464,650 აბსოლიტურ ნიშნულს

დირექტორი					
პრ. ავტორი					
შეასრულა					
ფურც.	ფურც.	ფურცლები	მასშტაბი	თარიღი	
			A3	M : 500	2025

პროექტის შეთანხმება
მშენებლობის ნებართვა

შპს არქიბრამ