არსებული გენ გეგმა 500 მ.

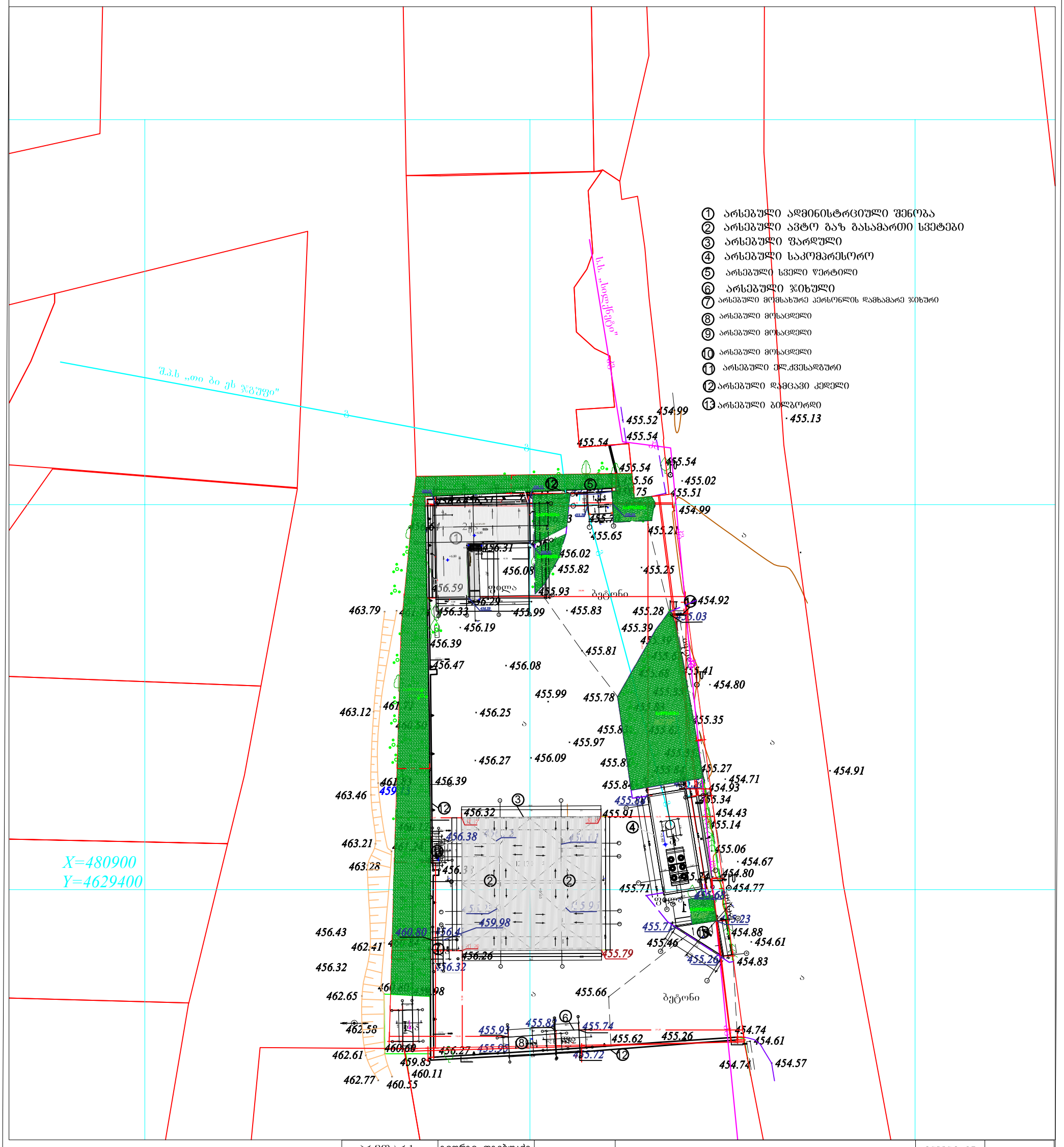

პრ.მთ.არქ.	გიორგი დგებუაძე			ინვენტ. №	
არქიტექტორი	გიორგი დგებუაძე				
დამკვეთი	შპს"ეკოგაზ პლიუსი"			თარიღი	31.03.2023
			ქ.თბილისი, დ.აღმაშენებლის ხეივანი №260 ს/კ 01.72.14.006.338		
			ავტომგზასასამართი სადგური	სტადია	ფურცელი	ფურ-ბი
			არსებული ადმინისტრაციული შენობის გეგმა	ა.პ.	2	3
			არსებული გენ გეგმა			

საპროექტო გენ გეგმა 500 მ.

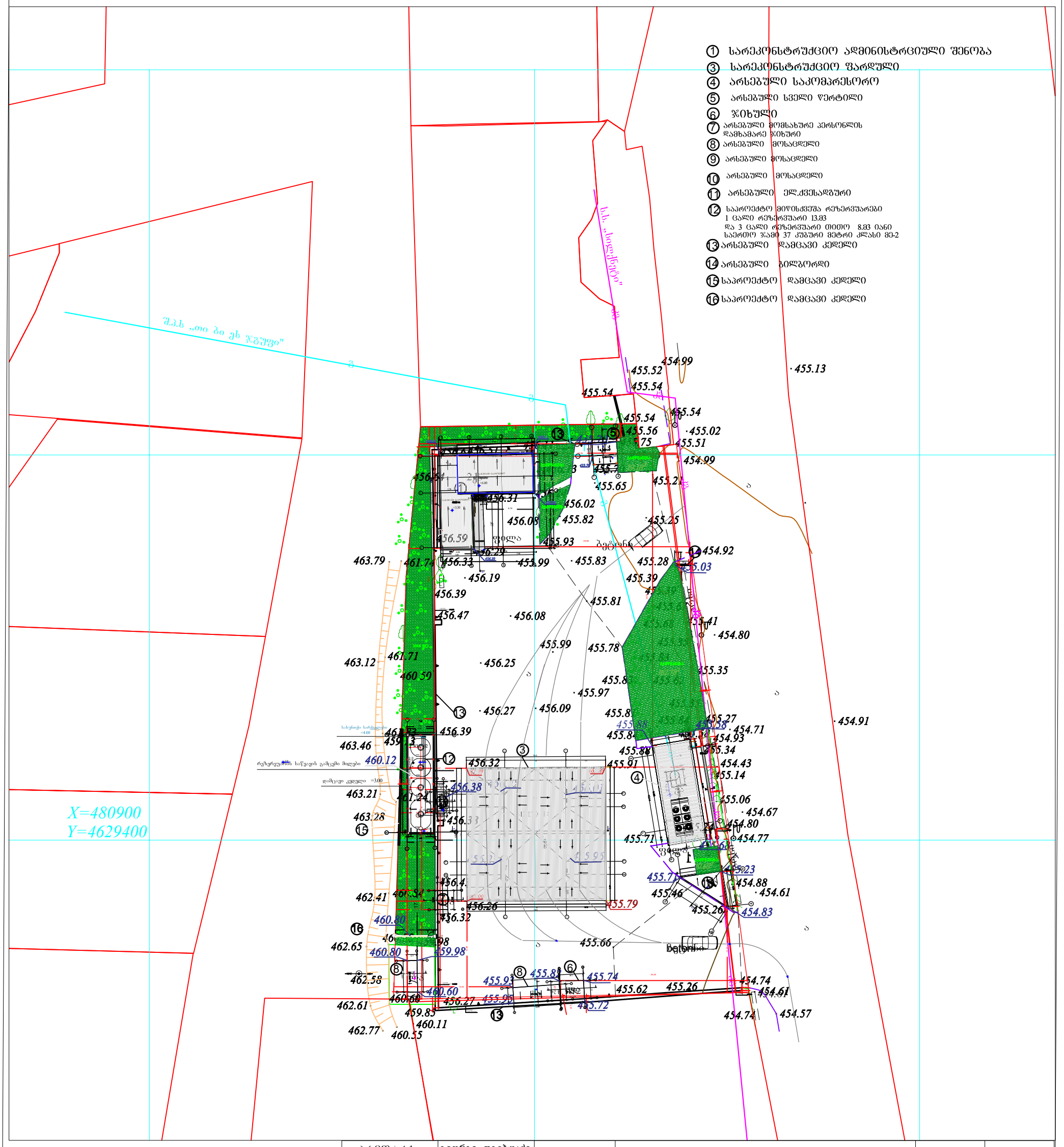

პრ.მთ.არქ.	გიორგი დგებუაძე			ინვენტ. №	
არქიტექტორი	გიორგი დგებუაძე				
დამკვეთი	შპს"ეკოგაზ პლიუსი"			თარიღი	31.03.2023
			ქ.თბილისი, დ.აღმაშენებლის ხეივანი №260 ს/კ 01.72.14.006.338		
			ავტოგაზსამართი სადგური	სტადია	ფურცელი / ფურ-ბი
			საპროექტო ადმინისტრაციული შენობის გეგმა	ა.პ.	3 / 3
			საპროექტო გენ გეგმა		

სიტუაციური გეგმა



შ.პ.ს. "ჯითი სარვეი"

საიდ.კოდი 400224681
ქ.თბილისი, გიორგი ბრწყინვალეს ქ №4 II სართული,ოფისი №4
მობ: +995 598 30-20-15 +995 599 53-15-15
Info@gtsurvey.ge Gtsurvey@yahoo.com
www.facebook.com/GTSURVAY1

GT SURVEY

ქალაქი თბილისი, დავით აღმაშენებელის ხეივანი №260-ში შპს "ეკოგაზ პლიუსი"-ის საკუთრებაში არსებული 2950 მ.კვ (ს/კ 01.72.14.006.338) არასასოფლო-სამეურნეო დანიშნულების მიწის ნაკვეთის

ტოპოგრაფიული რუკა

თარიღი: 30.03.2023

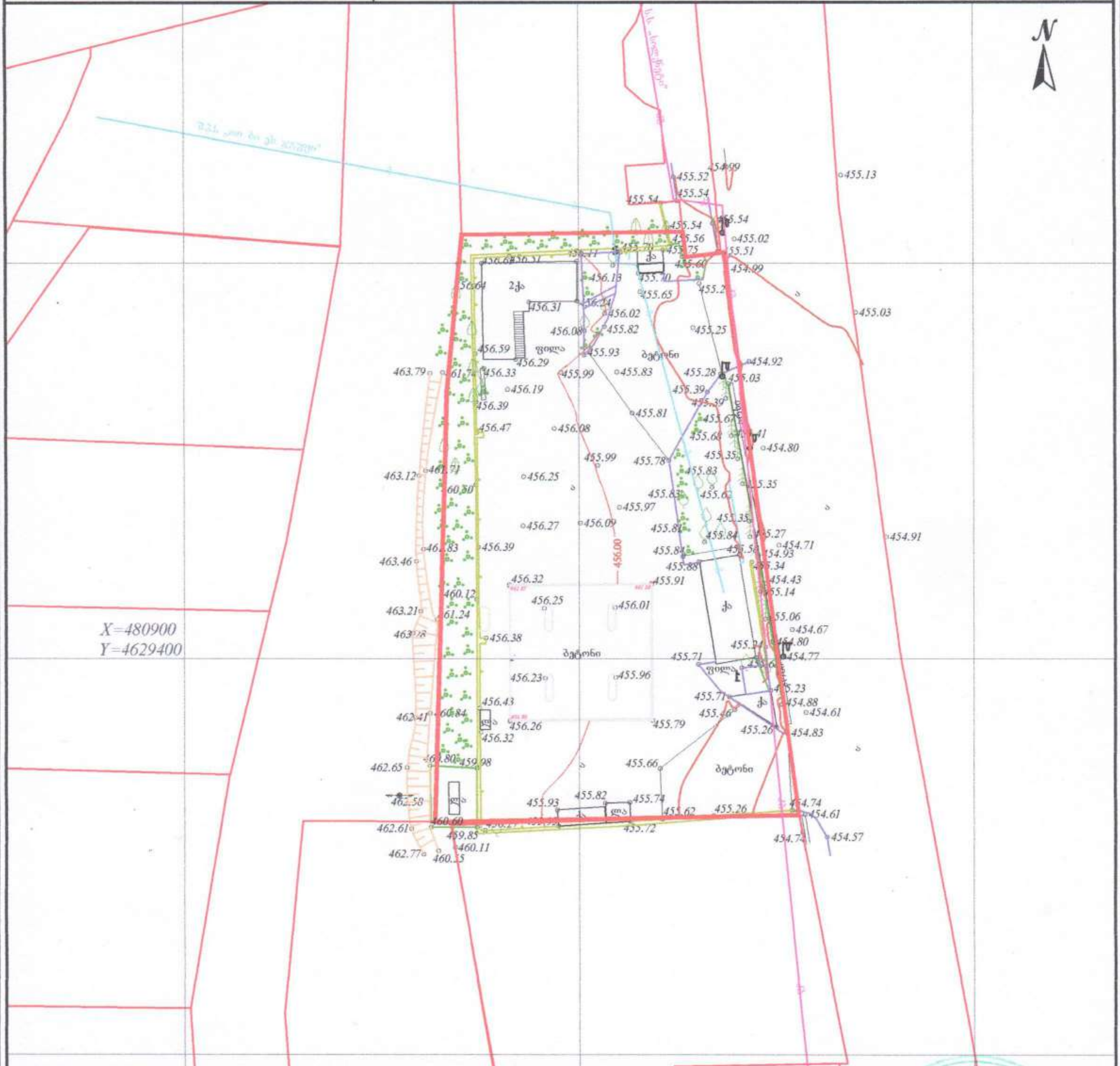

ნაკვეთის ფართობი: 2950 მ
სერვიტუტის ფართობი: 000 მ

ტოპოგრაფიული რუკა: გაკეთებულია საქართველოს მუდმივმოქმედი Geo-Cors-ის ჯიპიეს რეფერენსირებულ ქსელზე დაყრდნობით.
სახელმწიფო კოორდინატთა სისტემა: WGS 1984 წლის, UTM პროექცია, სიმაღლური სისტემა: კრონშტადტის 1977 წლის ბალტიის ზღვის სიმაღლე
ტოპოგრაფიული რუკა მ 1:500 / რელიეფის კვეთა 0.5მ

პირობითი აღნიშვნები

მიწისქვეშა კომუნიკაციები				
კანალიზაცია	ნაკვეთის საზღვარი	ბუჩქი	გეოდეზიური სიმაღლური წერტილი (რპ)	რკინის ღობე
დენის კაბელი	შენობა	გაზონი	ხეების რიგი	ბორდიური
გაზის მილი	არკა	სამეთვალყურეო ჭები	ტრანსფორმატორი	ბეტონი
წყლის მილი	ფარდული	ძეგლი	რადიო ან ტელე ანძა	კედელი
კავშირგაბმულობა	სერვიტუტი	შადრევანი	ლამპიონები	საყრდენი კედელი
	კიბე	ონკანი	ელექტრო ბოძი	ბილიკი
	ფოთლოვანი ხე	წყარო ან ჭა	რკინიგზა	გზის კონტური
	წიწვოვანი ხე	ბენზინგასამართი სადგური	იზოჰიფსი	ფლატე
	ხეხილის ხე	მაღალი ძაბვის გადამცემი	მთავარი იზოჰიფსი	წყლის კონტური
	პალმა			

(მიწისქვეშა კომუნიკაციები [illegible])

დირექტორი		ბ. ხარიძე
გეოდეზისტი კომპ. უზრუნველყოფა		ი.მანჯგალაძე
გეოდეზისტი კომპ. უზრუნველყოფა		ი.მანჯგალაძე
დამკვეთი		