მიწის ნაკვეთის ტოპოგრაფიული აზომვითი ნახაზი

ქალაქი თბილისი, ვიქტორ კუპრაძის ქუჩა №38 ს/კ. 01.19.36.015.022

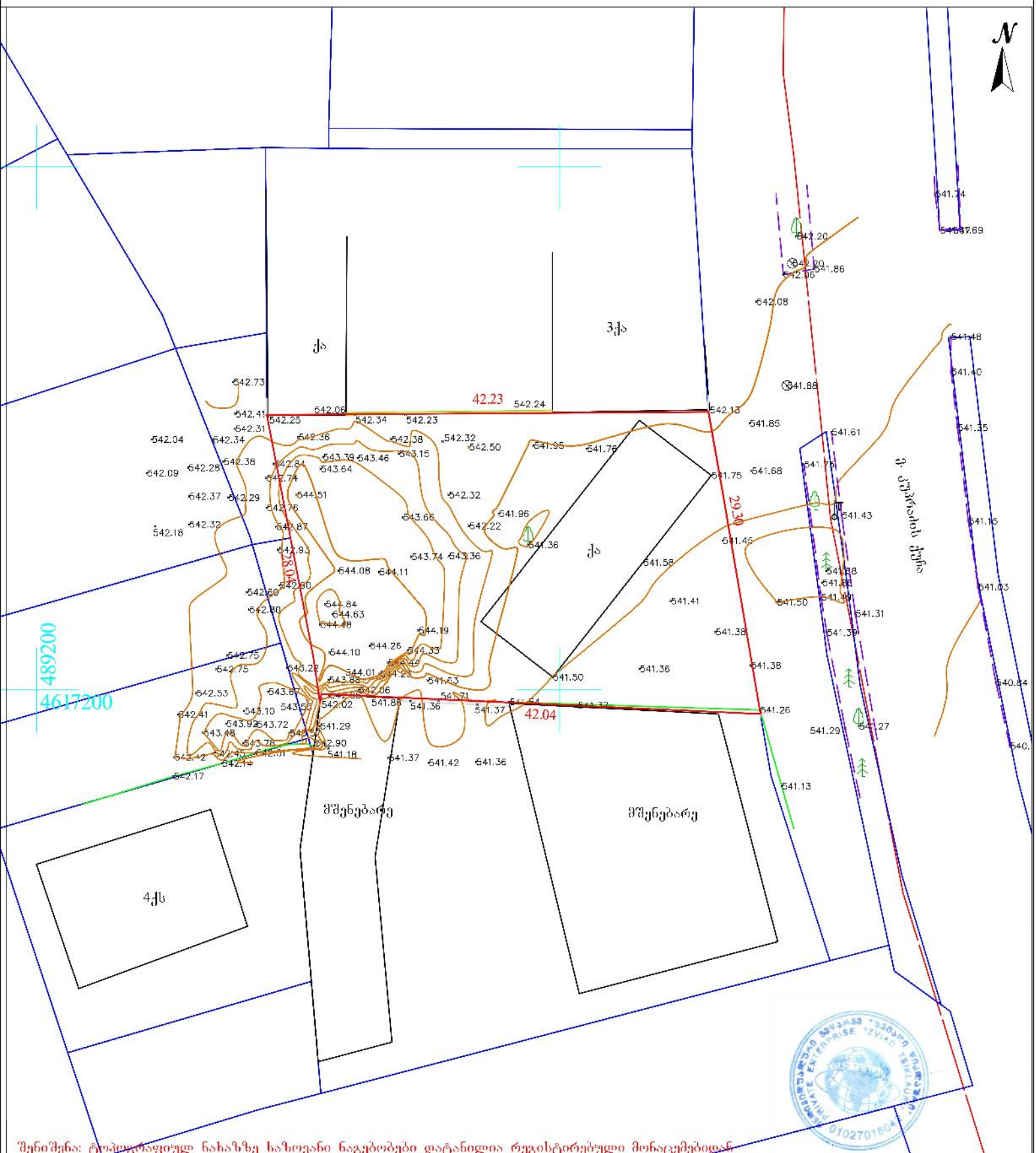

შენიშვნა: ტოპოგრაფიულ ნახაზზე ნაზოვანი ნაგებობები დატანილია რეგისტრირებული მონაცემებიდან

პირობითი აღნიშვნები	შენიშვნა: მიწის სამუშაოები შეათანხმეთ კომუნიკაციის წარმომადგენლებთან			პროექცია UTM 38N გეოდეზიური სისტემა WGS 84	ი/მ „ზვიადი ვიპლაური" ს/ნ 01027016042 თბილისი, ☎ +995 514-44-11-41 აწყურის ქუჩა №30 Email: zviadiw@gmail.com
მიწისქვეშა კომუნიკაციები	ნაკეთის საზღვარი შენობა არკა ყარდული კიბე ფოთლოვანი ხე წიწვოვანი ხე ხეხილის ხე პალმა	ბუჩქი ყანა გახოხი საშუალებო ჭები ჰიდრანტი შადრევანი ორქანა წყარო ან ჭა ბენზინგასამართი სადგური მწვანე ნაშენის ტერიტორია	ცოცხალი ღობე ხეების რიგი ტრანსფორმატორი რადიო ან ტელე ანძა ლარნიოსები კვლევრივი ბოძი რკინიგზა თბოხაფხა მიწაყარი ორმოსფხა	ღობე ბორდიური ბეტონი კედელი ხაკრდანი კედელი ბილიკი გზის კონტური ფლატე წყლის კონტური	ახსნა კომპ. უზრუნველყოფა დამკვეთი ზ. წიკლაური მაშტაბი 1:500 01.10.2022
კანალიზაცია დენის კაბელი გახოხ ხილი წყლის ხილი კავშირგაბმულობა					

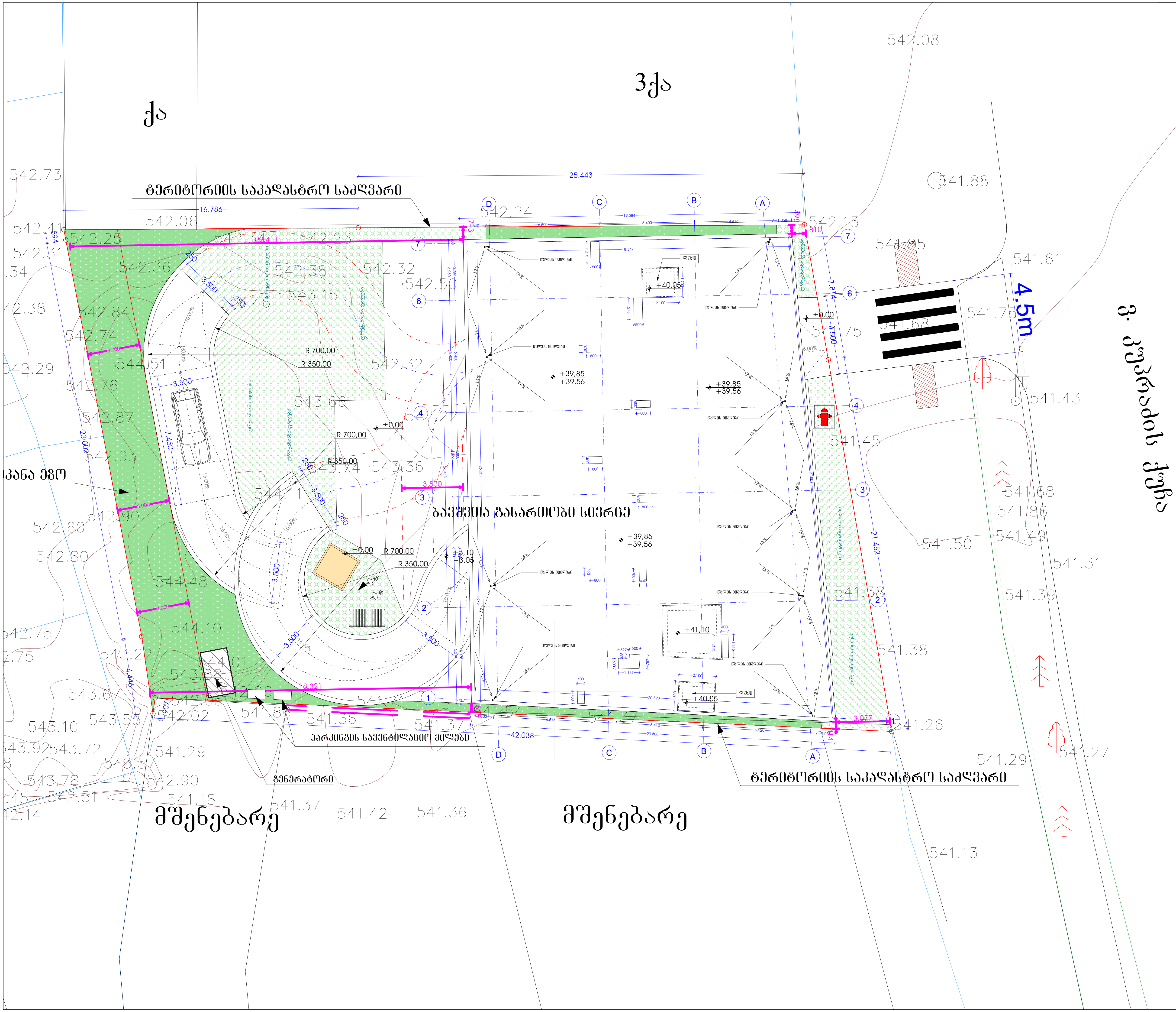

ფორმატი	თარიღი
A3	2023

დამკვეთი:
შპს „ტიფლისი"
ს/ნ 400232645

პროექტი:
მრავალფუნქციური კომპლექსი/ შენობა

მისამართი:
ქალაქი თბილისი, ვიქტორ კუპრაძის ქუჩა №38
ს/კ 01.19.36.015.022

შესრულება: დავით ბერულავა

ნახაზის დასახელება:
გ ე ნ გ ე გ მ ა

ფურცელი: აე-900

	მასშტაბი	თარიღი
მ 3	1:200	2023

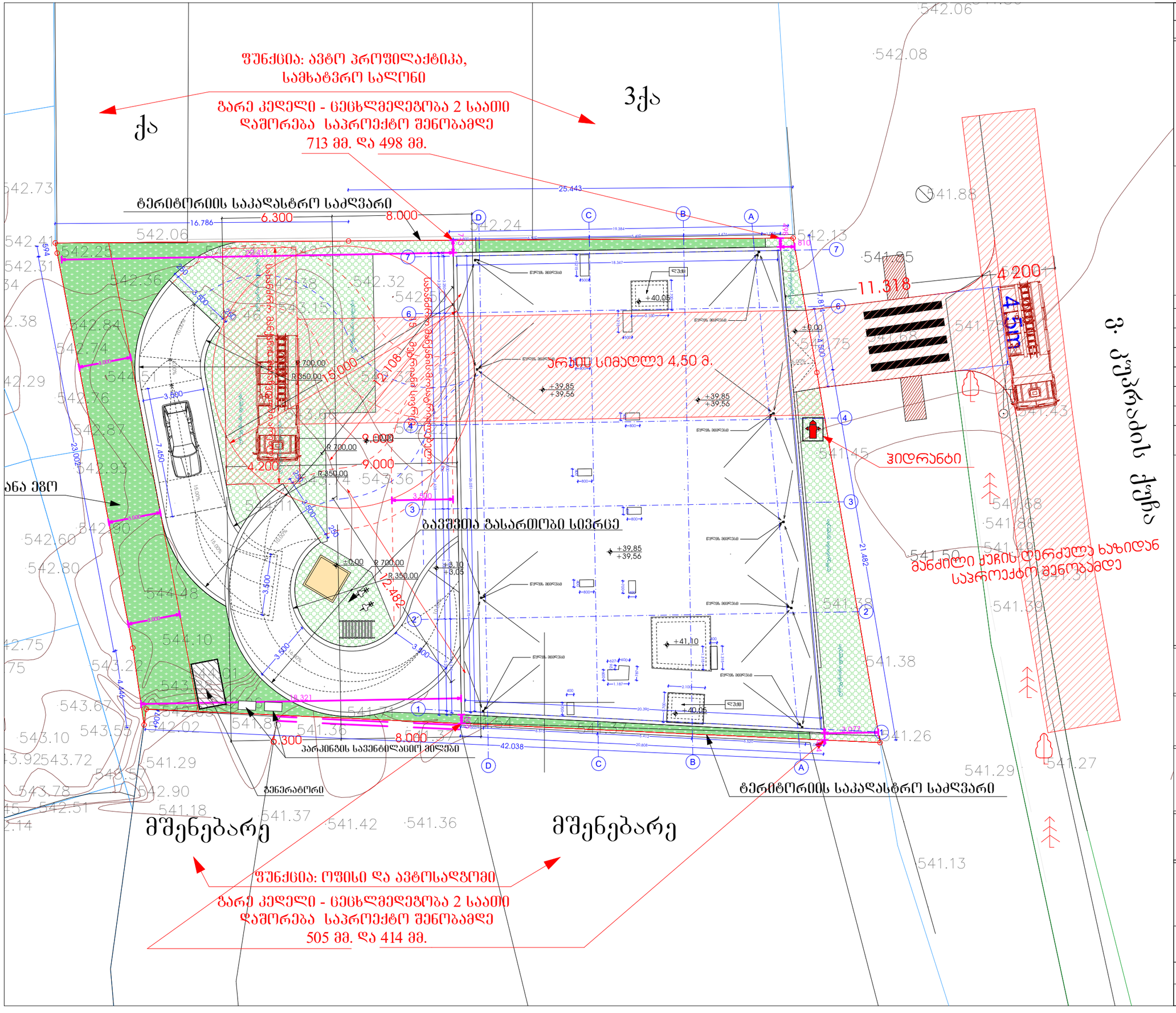
ᲨᲔᲜᲘᲨᲕᲜᲐ: ᲐᲕᲢᲝ ᲞᲠᲝᲤᲘᲚᲐᲥᲢᲘᲙᲐ, ᲡᲐᲛᲮᲐᲢᲕᲠᲝ ᲡᲐᲚᲝᲜᲘ
ᲒᲐᲠᲔ ᲙᲔᲓᲔᲚᲘ - ᲪᲔᲪᲮᲚᲛᲔᲓᲔᲒᲝᲑᲐ 2 ᲡᲐᲐᲗᲘ
ᲓᲐᲨᲝᲠᲔᲑᲐ ᲡᲐᲞᲠᲝᲔᲥᲢᲝ ᲨᲔᲜᲝᲑᲐᲛᲓᲔ
713 ᲛᲛ. ᲓᲐ 498 ᲛᲛ.
ქა
3ქა
ტერიტორიის საკადასტრო საძღვარი
25.443
16.786
6.300
8.000
ᲠᲔᲙᲚᲐᲛᲘᲡ ᲡᲐᲮᲔᲚᲘ
ᲡᲐᲛᲐᲠᲗᲣᲚᲘ