მიწის ნაკვეთის საკადასტრო კოდი: *01.13.01.018.298*
განცხადების რეგისტრაციის ნომერი: 882011405692
მიწის ნაკვეთის ფართობი: *1990* კვ.მ.
დანიშნულება: *არასასოფლო-სამეურნეო*
მომზადების თარიღი 08.08.12

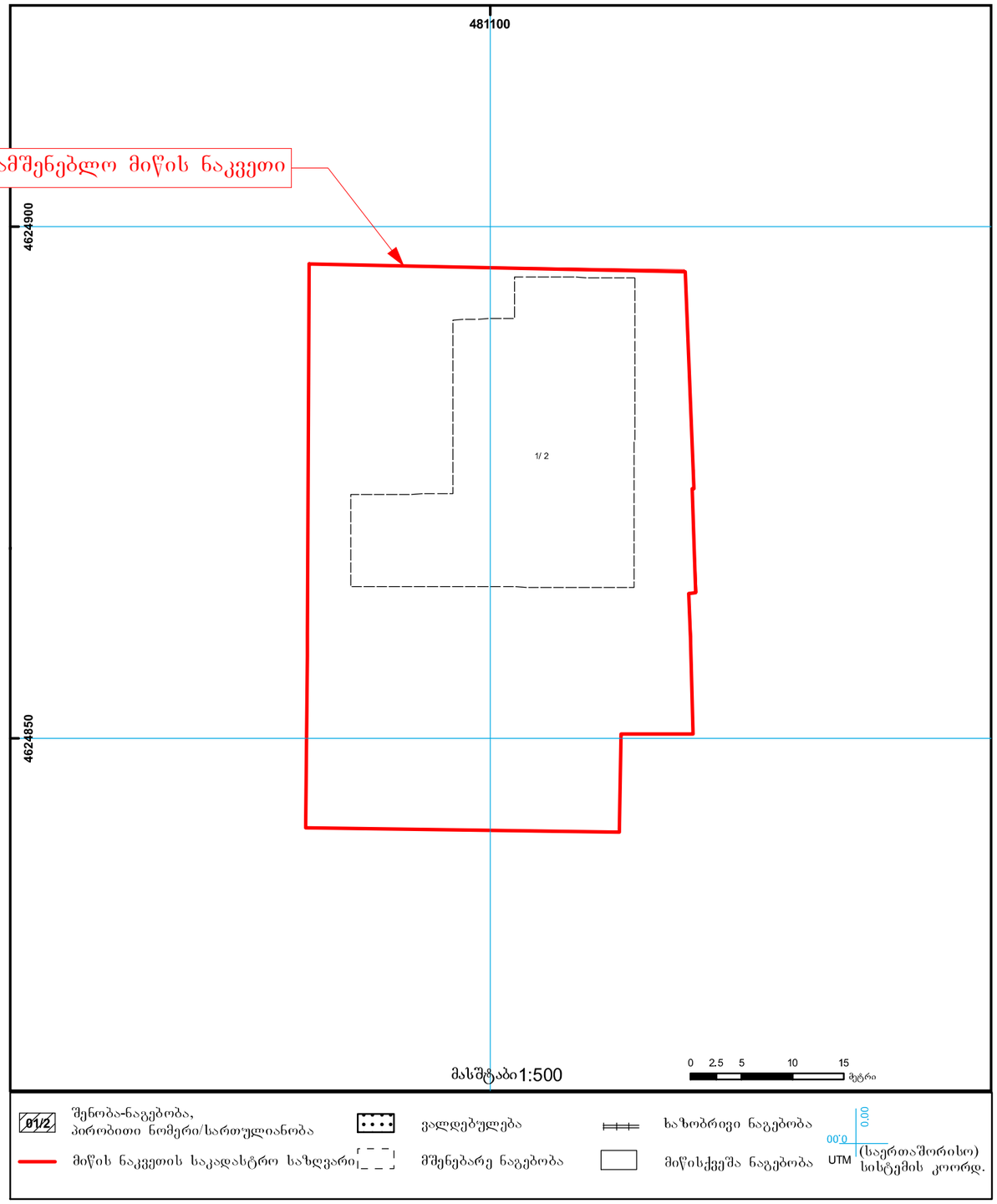

დამპროექტებელი (საიდენტიფიკაციო კოდი) **შპს „ჯაი ყმა"** *№ 202061295)*
დირექტორი **თამარ ჩანტლაძე**
ტელეფონი *(+995 551) 109944*
skolakakhma@mail.ru
წყალტუბოს ქუჩა, კორპუსი №3
თბილისი
საქართველო
0119

პროექტი

ჯერძო საშუალო სკოლა

შპს „ჯაი ყმა" (*№ 202061295*)
წყალტუბოს ქუჩა, კორპუსი №3
თბილისი
საქართველო
0119

სტადია	**პროექტი**
ნაწილი	**არქიტექტურა**

მონაწილე ძირითადი სპეციალისტები

არქიტექტორი **ვახტანგ ჯოხაძე**
ხელმოწერა
ჯად-ტექნიკოსი **ვახტანგ ჯოხაძე**

ფურცელი **ა.02.1** | ფორმატი **A3**

დასახელება: **საჯადასტრო გეგმა**

მასშტაბი **1:500**

შენიშვნა:
1.ყველა ზომა და დეტალი დაზუსტდეს მუშა დოკუმენტაციაში და ადგილზე მშენებლის მიერ.

პირობითი აღნიშვნები

- ჩრდილოეთის ნიშანი
- აბსოლუტური ნიშნული (ხ. დ.)
- კოორდინატები
- ფარდობითი ნიშნული (გეგმაზე)
- ფარდობითი ნიშნული (ფასადზე, ჭრილზე)
- სახურავის ქანობის მაჩვენებელი
- ძირითადი კორექტირება

თარიღი: **10/11/2012**
ფორმატი **A3**

სსიპ თბილისის არქიტექტურის სამსახური

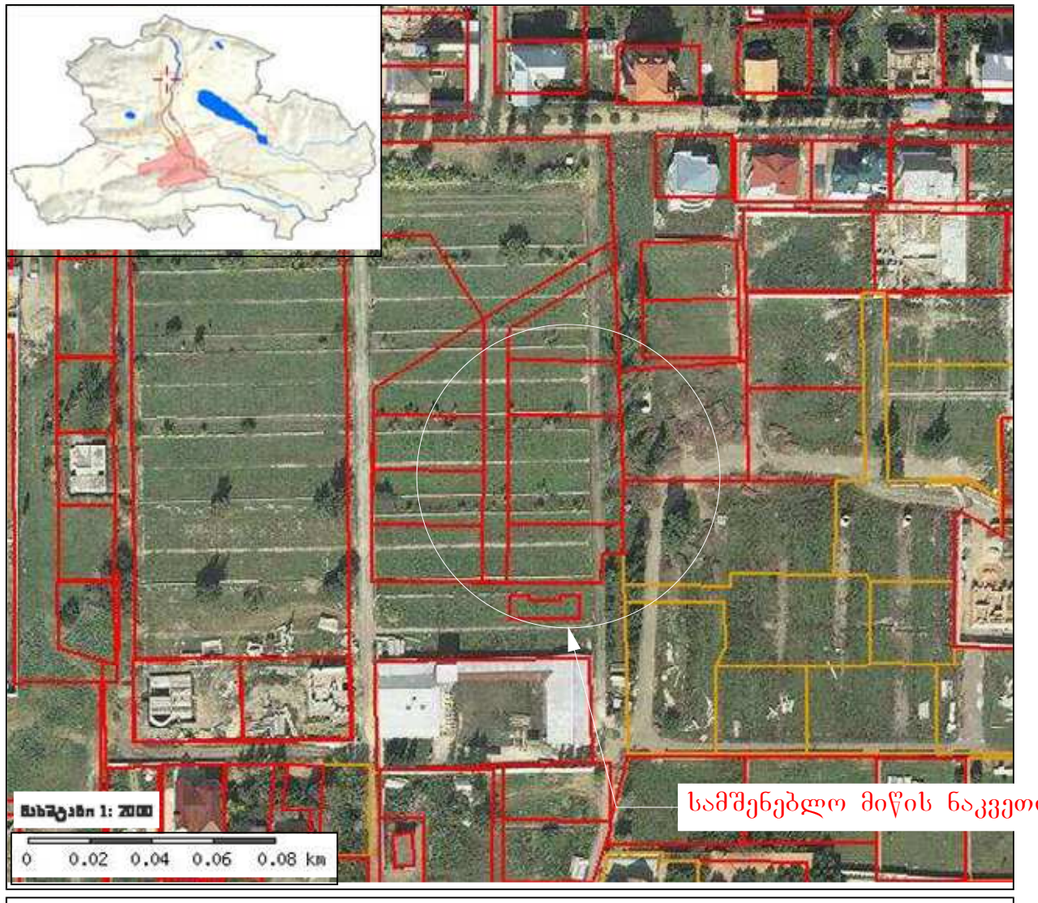

რეგისტრირებული მიწის ნაკვეთები (30.03.2011)

- კერძო საკუთრება
- სახელმწიფო საკუთრება
- თვითმმართველის ერთეულის საკუთრება
- თანასაკუთრება
- სხვა საკუთრება

დამპროექტებელი **შპს „ჯაი ყმა"**
(საიდენტიფიკაციო კოდი *№ 202061295)*

დირექტორი **თამარ ჩანტლაძე**
ტელეფონი *(+995 551) 109944*

skolakaikhma@mail.ru

წყალტუბოს ქუჩა,
კორპუსი №3
თბილისი
საქართველო
0119

პროექტი

კერძო საშუალო სკოლა

შპს „ჯაი ყმა" (№ 202061295)
წყალტუბოს ქუჩა, კორპუსი №3
თბილისი
საქართველო
0119

სტადია	**პროექტი**
ნაწილი	**არქიტექტურა**

მონაწილე ძირითადი სპეციალისტები

არქიტექტორი **ვახტანგ ჯოხაძე**

ხელმოწერა

კად-ტექნიკოსი **ვახტანგ ჯოხაძე**

ფურცელი **ა.02.2** | ფორმატი **A3**

დასახელება: **აეროფოტოგადაღება**

მასშტაბი **1:500**

შენიშვნა:
1.ყველა ზომა და დეტალი დაზუსტდეს მუშა დოკუმენტაციაში და ადგილზე მშენებლის მიერ.

პირობითი აღნიშვნები

- ჩრდილოეთის ნიშანი
- აბსოლუტური ნიშნული (ხ. დ.)
- კოორდინატები
- ფარდობითი ნიშნული (გეგმაზე)
- ფარდობითი ნიშნული (ფასადზე, ჭრილზე)
- სახურავის ქანობის მაჩვენებელი
- ძირითადი კორექტირება

თარიღი: **10/11/2012**

ფორმატი **A3**

არსებული გეგ-გეგმა

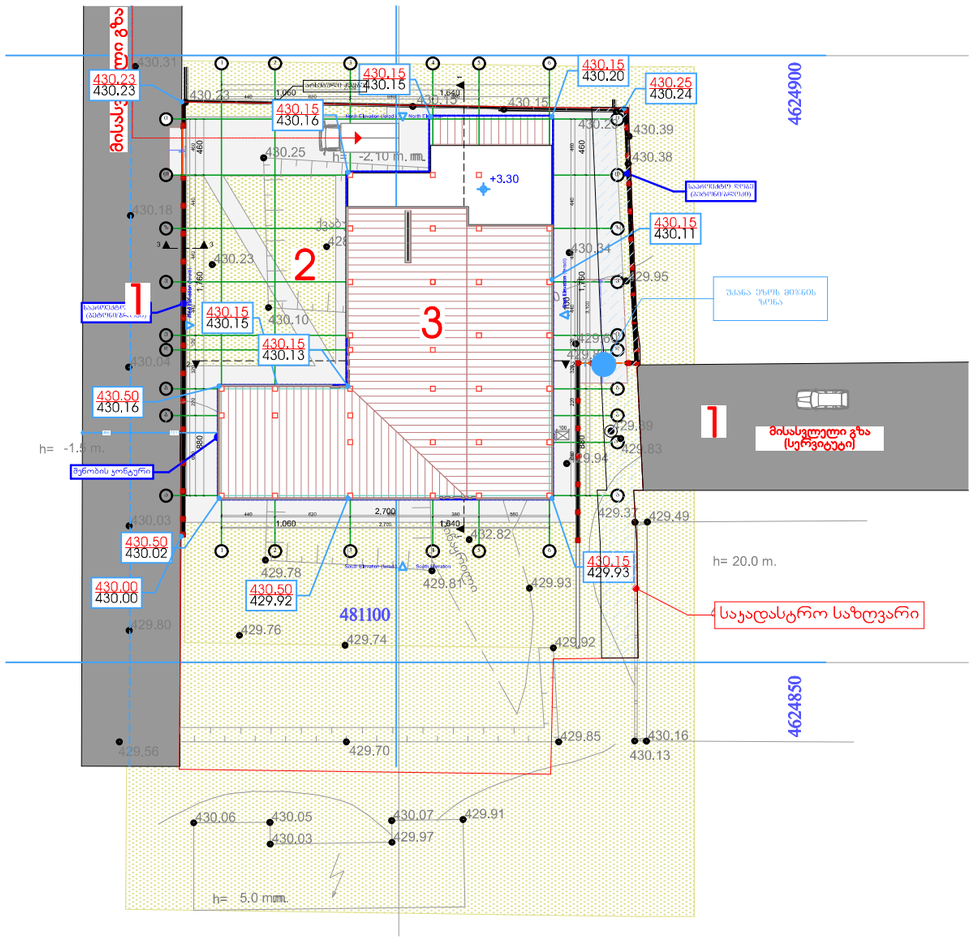
4624900
4624850
481100
430.23
430.23
430.15
430.15
430.15
430.16
430.15
430.20
430.25
430.24
430.15
430.11
430.15
430.15
430.15
430.13
430.50
430.16
430.50
430.02
430.00
430.00
430.25
430.39
430.38
430.34
429.95
430.10
430.04
430.18
430.03
429.80
429.78
429.92
429.76
429.74
429.81
429.93
429.92
429.49
429.83
429.94
429.85
430.16
430.13
429.70
429.56
430.06
430.05
430.03
430.07
429.91
429.97
h= -2.10 m.
h= -1.8 m.
h= 20.0 m.
h= 5.0 mm.
+3.30
2
3
1
1
საყრდენი ღერძი
ბრძანების ღერძი
შპალი ტროს მიმართ ზღუდე
მისასვლელი გზა (სერვიტუტი)
ჩხუბოის კონტური
საავადმყოფო ტერიტორიის ღობე
საავადმყოფო ტერიტორიის ღობე
საავადმყოფო ტერიტორიის ღობე

საკადასტრო საზღვარი

შესასვლელი ჯიშკარი

მისაყვდომი სვლაბეზი

შესასვლელი ჯიშკარი

უკანა ეზოს რეგლლრებიბს ხაზი

თავშესაფრის ადგილი

ფილა

ფარდული

233.350 m²

საპროექტო გენ-გეგმა

სტადია

ძმსკლიკაცია



დამკვეთი

საარქიტექტო ორგანიზაცია

პრ. ავტორი/ შემსრულებელი	მ. ბარბაძაძე	

ობიექტის მისამართი

გვერდის დასახელება

გენგეგმა

ფორმატი	მასშტაბი	კოდი	გვერდი
1			

თარიღი

25.06.2023