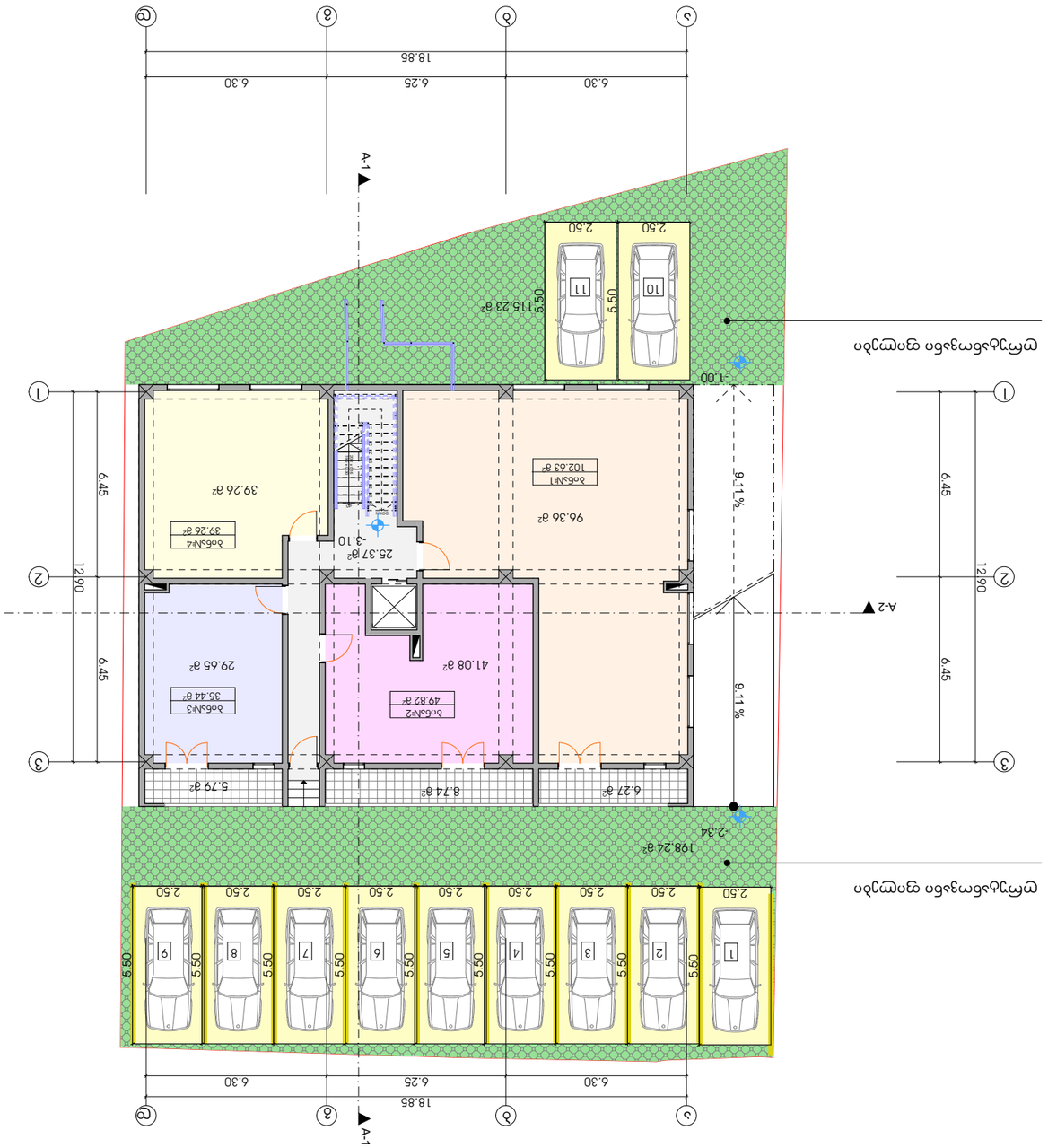

ортогональ уртын зураг

ортогональ уртын зураг

Барилгын өндөр -3.10 болон тэмдэглэгээ

төслийн нэр	төслийн №:	төслийн шатлал
		A-2

Зураг төслийг гүйцэтгэсэн:

Барилгын талбай	206.35	м.кв
Эзэлхүүн	25.37	м.куб
Барилгажуулсан талбай	20.80	м.кв

Дүүргийн Засаг даргын Тамгын газрын захиалгаар боловсруулсан
Дүүргийн онцгой ач холбогдолтой газрын
Барилгажилт, ногоон байгууламжлалын
[загвар]
Дүүргийн өндөрлөг, усны шугам сүлжээний ажлын
Нөхөн сэргээлт, ногоон байгууламжлалын ажлын
төслийн зураг

	Өөрчлөлт	Огноо/Гарын үсэг
төлөвлөлтийн		
архитектурын	эхлэлтэй	
инженерийн		

Барилгажилт
Дүүргийн Засаг даргын Тамгын газрын захиалгаар
онцгой ач холбогдол бүхий

Явцын	
Нарийвчилсан	
Техникийн	
Ажлын	3

Масштаб	1:100
Огноо	2023
Цаасны хэмжээ	
Хуудасны тоо	4

Барилгажуулах талбайн
хилийн -3.10 м
өндөрлөлтийн зураг

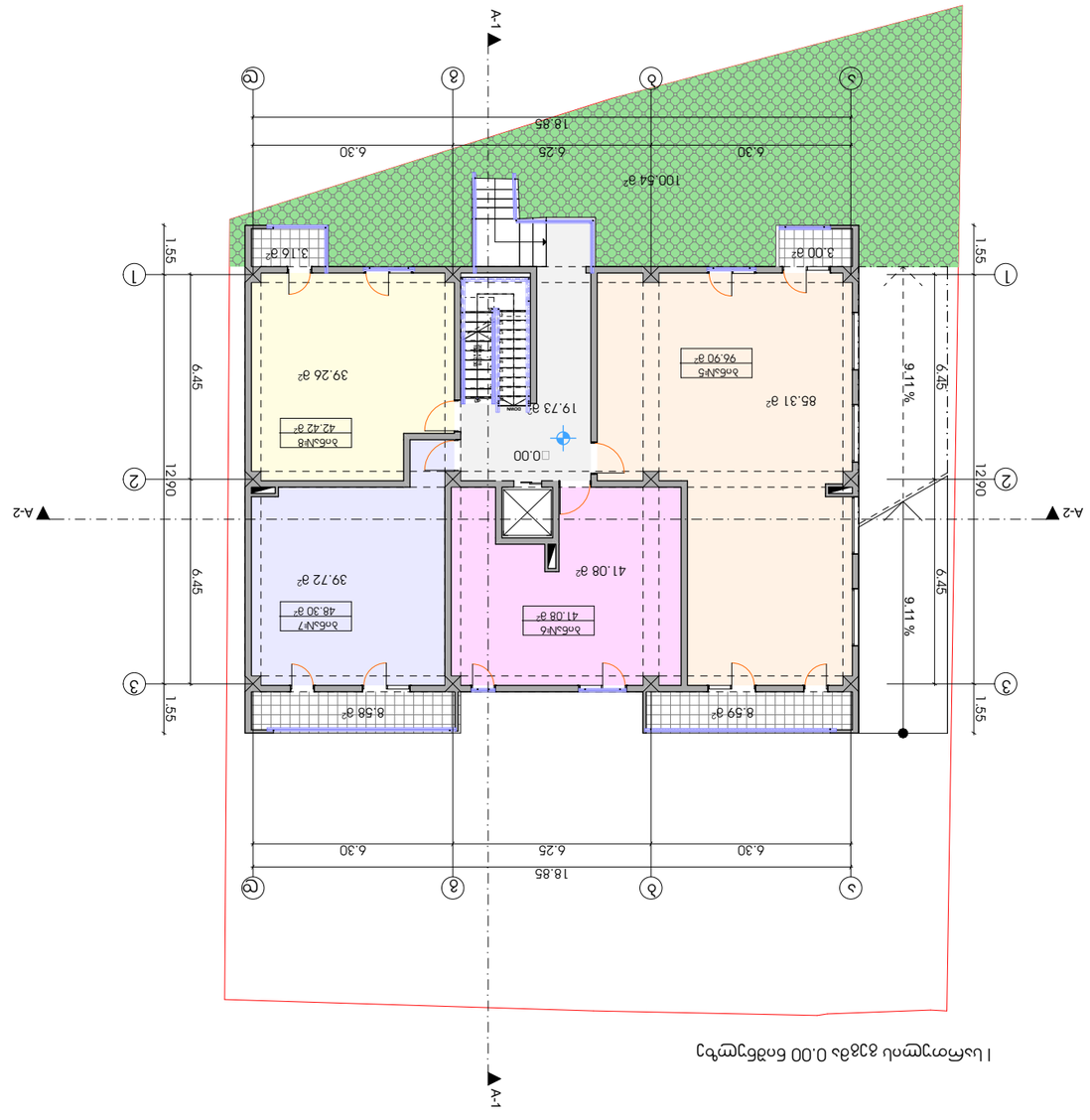

1 სართოლის გეგმა 0.00 ნიშნულზე

ობიექტის დასახელება	ქალაქ თბილისი, ა.წერეთლის გამზირის [ნაკვეთი] ორსართულიანი მრავალბინიანი საცხოვრებელი სახლის მშენებლობა
ნაწილი	
ფაზა	
ნახაზის დასახელება	პირველი სართულის გეგმა
ნახაზის N	A-2

ავტორი	ლ. ბერიძე
ხელმძღვანელი	
კონტროლიორი	
დამატებითი ინფორმაცია	

ნახაზის დასახელება	პირველი სართულის გეგმა
ობიექტის მისამართი	ქალაქ თბილისი, ა.წერეთლის გამზირის [ნაკვეთი] ორსართულიანი მრავალბინიანი საცხოვრებელი სახლის მშენებლობა

მასშტაბი	1:100
თარიღი	2023
ფურცლის ზომა	A3
ფურცლების რაოდენობა	1

ფართობების ექსპლიკაცია		
№	დასახელება	ფართობი მ²
1	ბინა №5	96.90
2	ბინა №6	41.08
3	ბინა №7	48.30
4	ბინა №8	42.42
5	საერთო სარგებლობის ფართი	19.73
	სულ:	248.43

ფართობების ექსპლიკაცია	
№	დასახელება
1	საერთო სარგებლობის ფართი
2	ბინა №5
3	ბინა №6
4	ბინა №7
5	ბინა №8
	სულ:

საერთო ფართობი მ²	205.37
ბინის უკრმანი ფართი	19.73
საცხოვრებელი ფართობი მ²	20.33

ფურცელი	33.მ
ფურცლების რაოდენობა	33.მ
ლისტი	5
ფურცლის ზომა	A3.

II სართულის გეგმა 3.10 ნიშნულზე

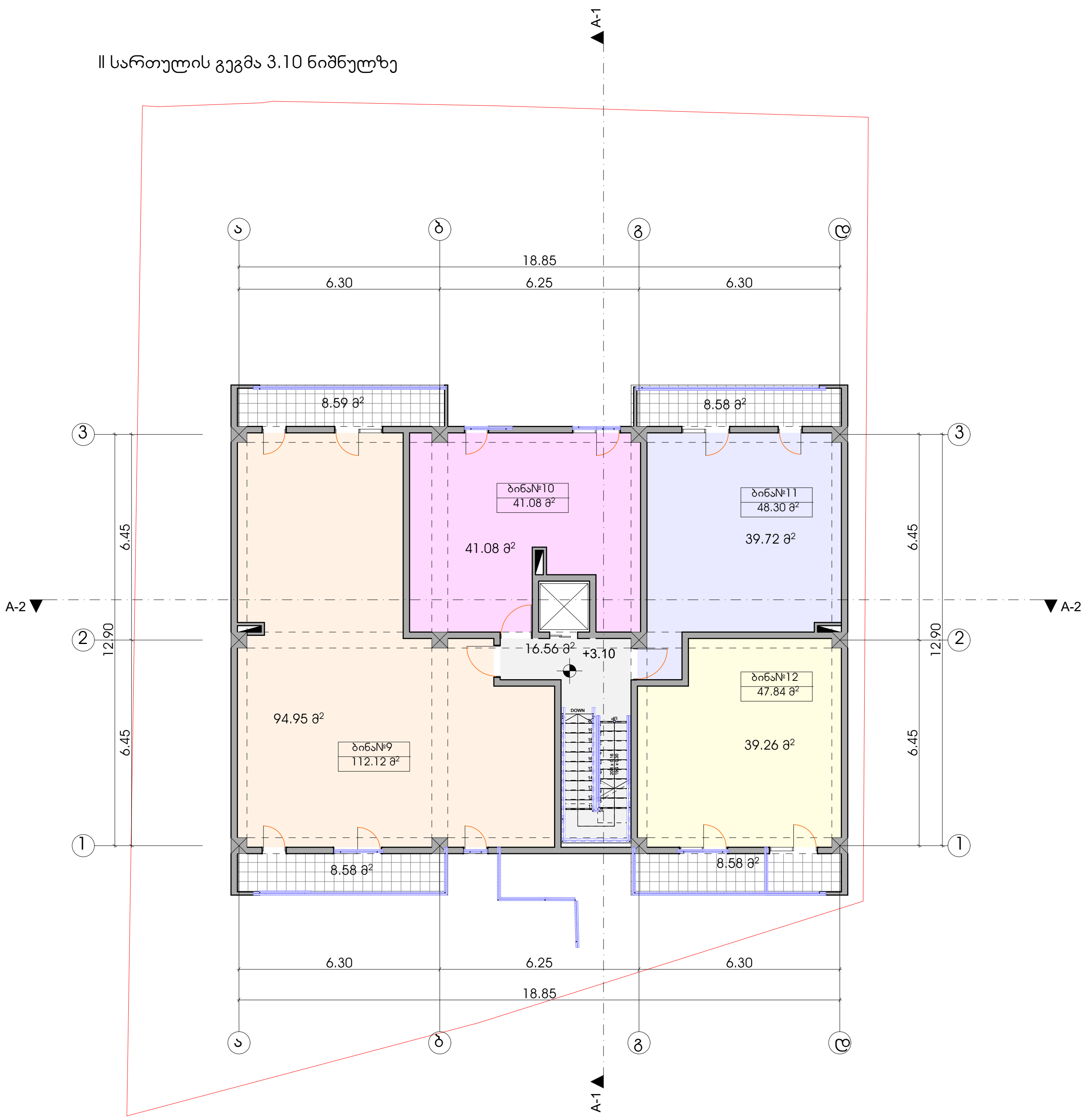

ფორმატი	დაკვეთა №	ფაილის სახელი
A-2		

ექსპლიკაცია:

საცხოვრებელი ფართობი	215.01	კვ.მ
კიბის უჯრედი	16.56	კვ.მ
საზაფხულო ფართობი	31.33	კვ.მ

პირობითი აღნიშვნები

საკადასტრო საზღვარი

კ2-ის საანგარიშო კროკი

პროექტის სახელწოდება

ქალაქი თბილისი,ალექსანდრე (საშა) იოსელიანის ქუჩა №99-ში მრავალბინიანი საცხოვრებელი სახლის პროექტი

	გვარი	ხელმოწერა
დირექტორი		
არქიტექტორი	ჯ.დგებუაძე	
თანავტორი		

მისამართი

ქალაქი თბილისი,ალექსანდრე (საშა) იოსელიანის ქუჩა №99

მასშტაბი	1:100	II სართულის გეგმა 3.10 ნიშნულზე
თარიღი	2023	
სტადია	ფურცელი	ფურცლები
პრ.	6	

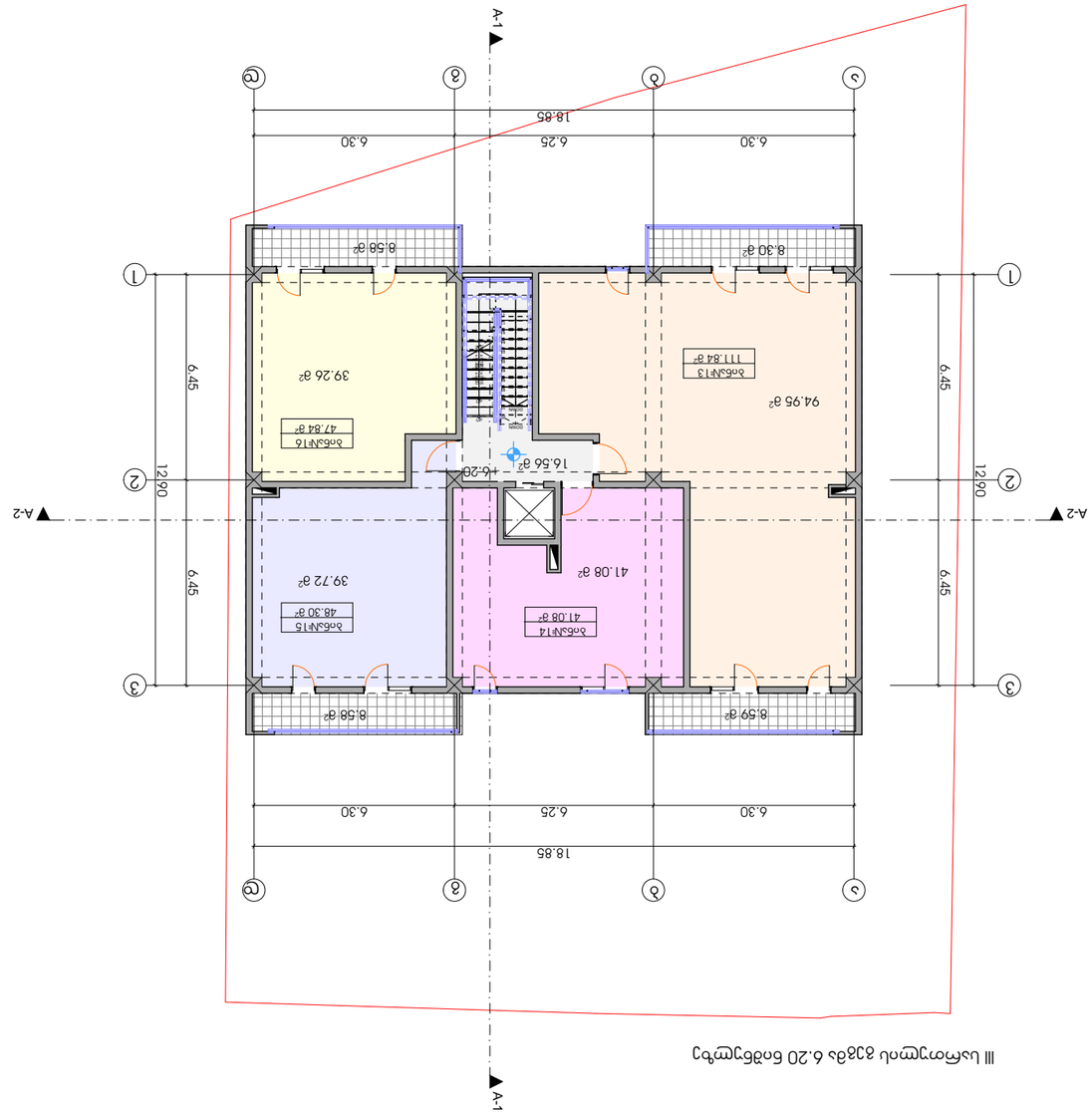

III სართული 83მბ 6.20 ნიშნულზე

დაგეგმარების ეტაპი	დამუშავების N	ფურცლის სახელწოდება
A-2		

შენიშვნა:

სართულის ფართობი	215.01	მ²
სულ ტერიტორიის	16.56	მ²
სართულის ფართობი	34.05	მ²

ნახაზის ლეგენდა

ელექტრონული ვერსია

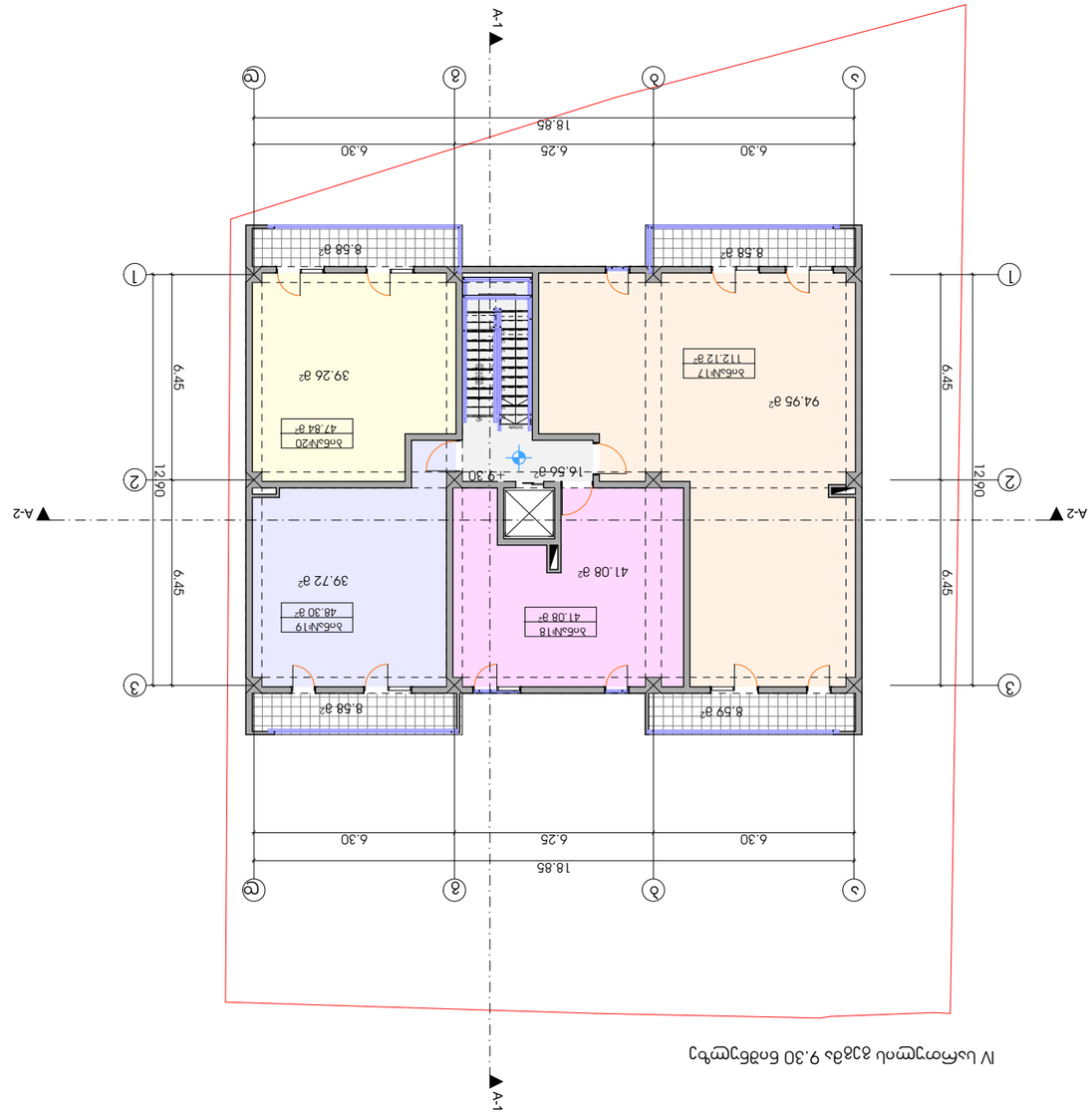

IV სართულის გეგმა 9.30 და 83.8 ნიშნულებზე

ფორმატი	ტიპიური N	ფურცლის ნომერი
A-2		

ტექნიკური მახასიათებლები:

სრული ფართობი	215.01	მ²
სველი წერტილი	16.56	მ²
საერთო ფართობი	34.33	მ²

ქალაქ თბილისი,ავლაბრის მე-2 ქუჩა №99-ში არსებული ორსართულიანი ქვაბულიანი მრავალფუნქციური შენობის პროექტირება

[სქემა]

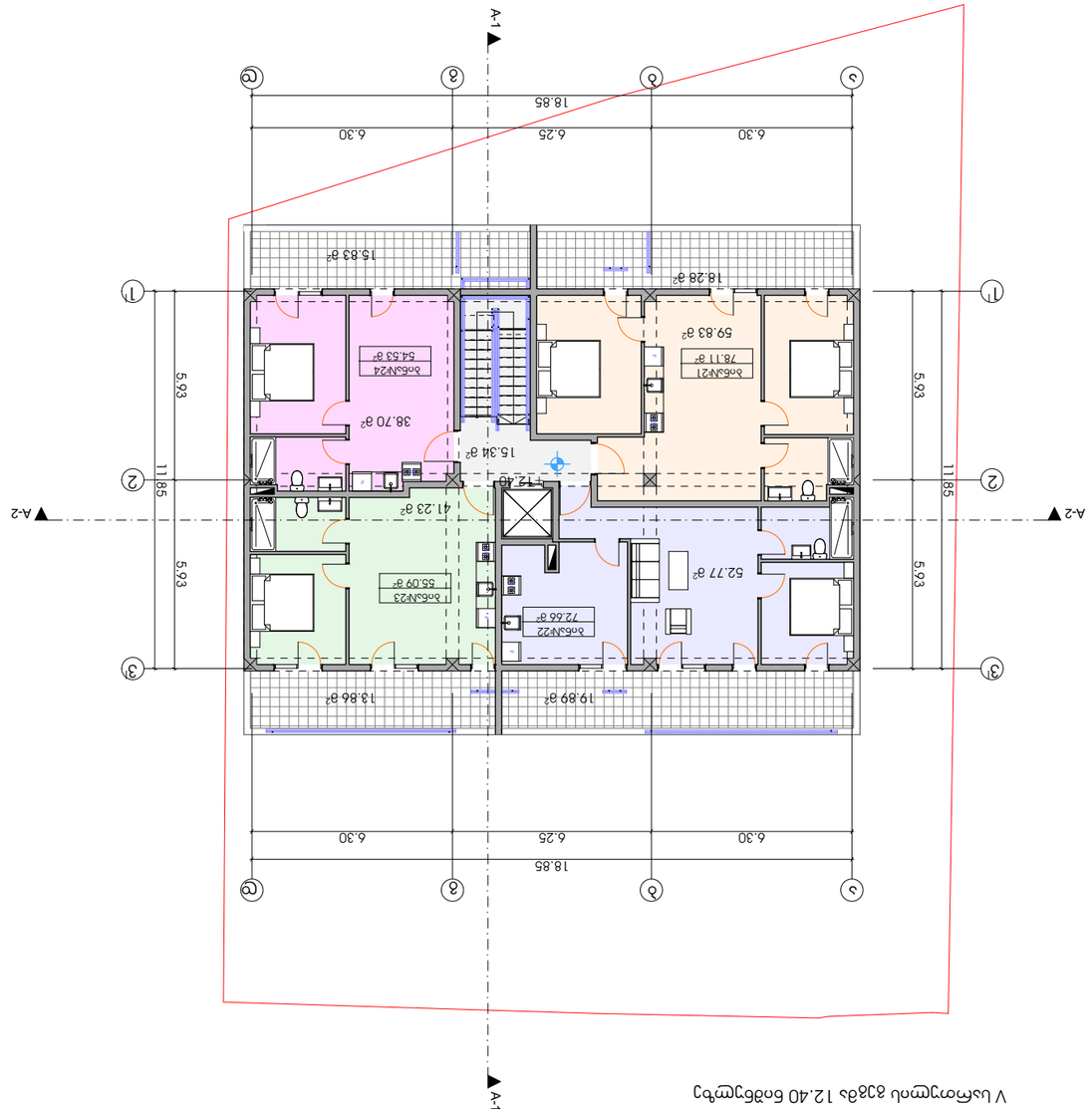

V ևսհ֊յ֊ու ձձձև 12.40 ճոճճյ֊ու֊ղ

ցուցադրված	ցուցադրված	ցուցադրված
A-2		

ծրագրի անվանում:

ընդհանուր մակերես	192.53
ներքին չափերով	15.34
օգտակար մակերես	67.86

33.8	
33.8	
33.8	

ծրագրի հեղինակ

	ձևաչափ	հեղինակային
		ստորագրություն
		գործադիր տնօրեն
		ղեկավար

ծրագրի անվանում

յ֊ու֊ղ֊ու ձձձև֊ու֊ղ֊ու֊ճ֊ու֊ղ֊ու֊ճ֊ու֊ղ֊ու֊ճ

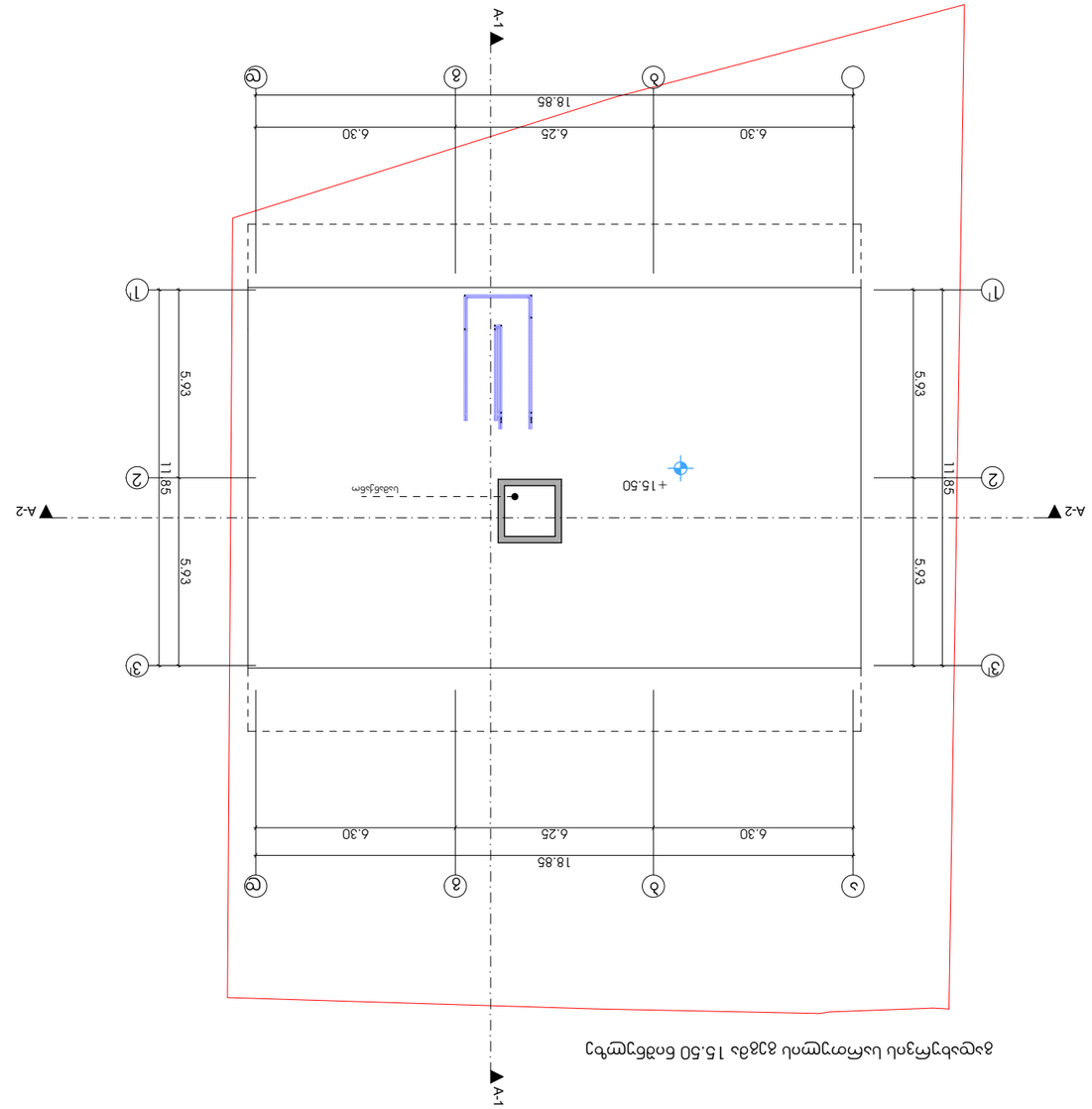

פריסת גגות מבט 15.50 מפלס גג עליון ומבנה שירותים

מהנדס	רמי גוטמן מ.ר 22222	עמיתי גוטמן אדריכלים
A-2		

שם הפרויקט ומיקומו:

בעלי תפקידים נוספים בפרויקט

בניין מגורים חדש ברח' הפיקוס 99-98 מתחם הדקלים
[בנין בי]
גגות ומבנה שירותים עליון

	מגורים	שימוש עיקרי
מסחר		שימושים נלווים
שטחי ציבור	2 יחידות דיור	
מרפסות		

מהדורת הגשה

תכנית גגות ומבנה שירותים עליון
קומת גג 15.50 ומפלס גג עליון 18.85

1:100	מספר גליון
2023	תאריך
קנה מידה	
10	3מ.

מקרא

גבול מגרש

קווי בניין

גבול מגרש ומקרא כללי

כל הזכויות שמורות

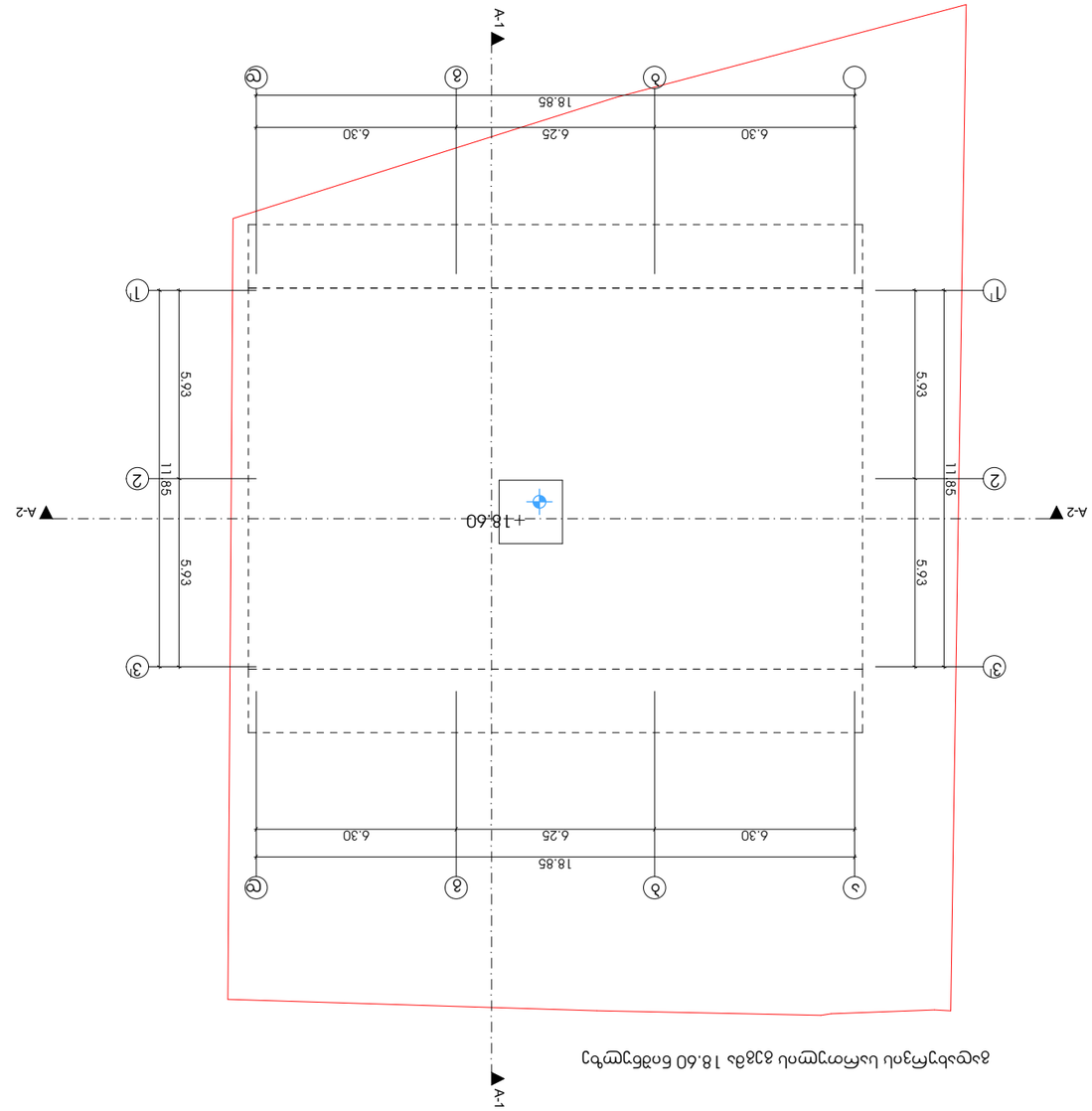

ვიზუალიზაცია ნაგებობის 18.60 ნიშნულის ფარგლებში

ფორმატი	A-2
ფურცლების რაოდენობა	11
ფურცლის ნომერი	3ᲛᲛ.

საკონტაქტო ინფორმაცია:

ქ. თბილისი, ვაკის რაიონი, ალ. ყაზბეგის ქ. №-ში

ობიექტის დასახელება	ქალაქ თბილისი, ვაკის რაიონი, ალ. ყაზბეგის ქ. №99-ში არსებული ტერიტორიის მოსაწყობი სამოედრო ნაგებობის ტერიტორიის მოსაწყობი სამოედრო ნაგებობის ტერიტორიის მოსაწყობი სამოედრო ნაგებობის