გამოყენებული წესები - „შენობა-ნაგებობის უსაფრთხოების წესები“

ჩამოთვალეთ შენობის დაკავებულებები და აღწერეთ თითოეული გამოყენება	
სც-2 (310.4) საცხოვრებელი ჯგუფი.	1-12 სართულებზე
სწ-2 (311.3) სასაწყობო ჯგუფი “ავტოსადგომ გარაჟებს და არაწვადი მასალის შესანახ სასაწყობო სივრცეებს”	-2, -1 სართული
დს (312.1) დამხმარე ჯგუფი „წყლის ავზი“	-1 სართული

კონსტრუქციის ტიპი:	
განსაზღვრეთ კონსტრუქციის ტიპი ახალი შენობისთვის: **მაგალითი: II-A, II-B, V-A, V-B**	**I-A** ტიპი

სიმაღლის შეზღუდვები **ცხრილი 503 -ის მიხედვით**		
დაკავებულობები	**დასაშვები სართულიანობა**	**შემოთავაზებული სართულიანობა**
საცხოვრებელი ჯგუფი სც-2	შეუზღუდავი	12
სასაწყობე ჯგუფი სწ-2	შეუზღუდავი	2
დამხამარე ჯგუფი დს	შეუზღუდავი	1
	დასაშვები	**შემოთავაზებული**
საერთო სიმაღლე =	შეუზღუდავი	42.4
მიწის ზემოთ სართულის რაოდენობა =		12

ფართობის შეზღუდვები **ცხრილი 503 -ის მიხედვით**		
დაკავებულობები	**დასაშვები ფართობი**	**შემოთავაზებული ფართობი**
სასაწყობე ჯგუფი სწ-2 (-2 სართ.)	შეუზღუდავი	1769.8
დამხამარე ჯგუფი დს (-1 სართ.)	შეუზღუდავი	35.8
სასაწყობე ჯგუფი სწ-2 (-1 სართ.)	შეუზღუდავი	1639.0
საცხოვრებელი ჯგუფი სც-2 (1-12 სართ.)	შეუზღუდავი	985.9
იატაკის საერთო ფართობი =	**18331**	
იატაკების რაოდენობა =	**14**	
შენობის საერთო ფართობი სართულების გარე პერიმეტრებით =	**23300**	

გარე კედლის ცეცხლმედეგობისა და ღიობისადმი მოთხოვნები **ცხრილების 602-ის და 705.8 -ის მიხედვით**									
გარე კედელი	**ხანძარსაწინააღმდეგო მანძილი** (მეტრი)	**ცეცხლმედეგობის ხარისხი** (საათი)		**კედლის ღიობების ფართობი** (კედლის %)					
		მოთხოვნილი	**გათვალისწინებული**	**დასაშვები**			**გათვალისწინებული**		
				დაცული	**დაუცველი საშხეფებით**	**დაუცველი**	**დაცული**	**დაუცველი საშხეფებით**	**დაუცველი**
1-4 ღეძებში	>9.0მ	0	0	შეუზღუდავი	შეუზღუდავი	შეუზღუდავი	-	-	აკმაყოფილებს
4-1 ღერძებში	>9.0მ	0	0	შეუზღუდავი	შეუზღუდავი	შეუზღუდავი	-	-	აკმაყოფილებს
N-A ღეძებში	>9.0მ	0	0	შეუზღუდავი	შეუზღუდავი	შეუზღუდავი	-	-	აკმაყოფილებს
A-N ღერძებში	>9.0მ	0	0	შეუზღუდავი	შეუზღუდავი	შეუზღუდავი	-	-	აკმაყოფილებს

ხანძრისაგან დაცვის სისტემებისადმი მოთხოვნები							
დაკავებულობები/სივრცეები/გასასვლელი საშუალებები	**ავტოსაშხეფი სისტემა**	**ალტერნატიული ავტომატური ცეცხლსაქრობი სისტემები**	**ხელით სამართავი სახანძრო განგაშის სისტემები**	**სახანძრო მილდგარების სისტემები**	**კვამლის საკონტროლო სისტემები**	**ხელის ცეცხლმაქრები**	**საავარიო განგაშის სისტემები**
საცხოვრებელი ჯგუფი სც-2	-	-	-	-	-	-	კი
სასაწყობე ჯგუფი სწ-2	კი	-	კი	-	მექანიკური განიავება	კი	
დამხამარე ჯგუფი დს	კი	-	კი	-	-	კი	
ავტოსადგომი	კი	-	კი	კი	მექანიკური განიავება/ კვამლის გაწოვა	კი	
დერეფნები	კი	-	კი	კი	მექანიკური განიავება / კვამლის გაწოვა	კი	
ტამბური	-	-	-	-	მექანიკური განიავება/ დაწნევის სისტემა	-	
კიბის უჯრედი	-	-	-	-	დაწნევის სისტემა	-	
ლიფტის შახტა	-	-	-	-	დაწნევის სისტემა	-	
სახანძრო-ამაშველო სამსახურის მიერ გამოსაყენებელი მისაერთებლები				კი			

განიავების მოთხოვნა		
დაკავებულობები/სივრცეები/გასასვლელი საშუალებები	ბუნებრივი განიავება	ხელოვნური განიავება
საცხოვრებელი ჯგუფი სც-2	კი	-
სასაწყობე ჯგუფი სწ-2	-	კი
დამხმარე ჯგუფი დს	-	კი
ტამბური	-	კი
დერეფნები	-	კი
კიბის უჯრედი	-	კი

თითოეული სართულიდან გასასვლელი საშუალება									
სართულები	დაკავებულობა და დაკავებულობის დატვირთვის ჯამური მაჩვენებელი	მოთხოვნილი გასასვლელების/გასასვლელთან მისადგომის რაოდენობა	გათვალისწინებული გასასვლელების/გასასვლელთან მისადგომის რაოდენობა და ტიპი	გასასვლელი საშუალებების სიგანე					
				გზა-კიბეები		დერაფანი,		გასასვლელის გზა-კარი	
				მოთხოვნილი	გათვალისწინებული	მოთხოვნილი	გათვალისწინებული	მოთხოვნილი	გათვალისწინებული
-2 სართული	92	2	2 (შიგა და გარე გასასვლელის გზა-კიბეები)	1,2	>1,2	-	-	0,82	>0,82
-1 სართული	87	2	2 (შიგა და გარე გასასვლელის გზა-კიბეები)	1,2	>1,2	-	-	0,82	>0,82
პირველი სართული	61	2	3 (შიგა და გარე გასასვლელის გზა-კიბეები)	-	-	1,2	>1,2	0,82	>0,82
მეორე - მეთორმეტე სართული	61	2	3 (შიგა და გარე გასასვლელის გზა-კიბეები)	1,2	>1,2	1,2	>1,2	0,82	>0,82

წყალსადენი სისტემის ფიქსირებული მოწყობილობების რაოდენობა-საცხოვრებელი ჯგუფი
სც-2 და სც-3 ქვეჯგუფები
ცხრილი 1602.1-ის მიხედვით

სართულები	საცხოვრებელი ერთეული	ფიქსირებული მოწყობილობები									
		უნიტაზი (ერთ საცხოვრებელ ერთეულზე)		ტუალეტის ხელსაბანები (ერთ საცხოვრებელ ერთეულზე)		აბაზანა/შხაპი (ერთ საცხოვრებელ ერთეულზე)		სამზარეულოს ნიჟარა (ერთ საცხოვრებელ ერთეულზე)		ავტომატური სარეცხი მანქანის მისაერთებელი	
		მოთხოვნილი	გათვალისწინებული	მოთხოვნილი	გათვალისწინებული	მოთხოვნილი	გათვალისწინებული	მოთხოვნილი	გათვალისწინებული	მოთხოვნილი	გათვალისწინებული
პირველი - მეთორმეტე სართული	17	1	1	1	1	1	1	1	1	1	1

გამოყენებული პირობითი აღნიშვნები

	საპადასტრო საზღვარი
-3.30	ნიშნული გეგმაზე
1	ჭრილის ხაზი
	ქედლის ცეცხლმედეგობის ხარისხი 1 საათი
	ქედლის ცეცხლმედეგობის ხარისხი 2 საათი
	გასასვლელამდე სავალი მანძილი
	მისაწვდომი სვლაგზი
+3.900 +3.800	ნიშნული ჭრილზე, ფასადზე
	გაძლიერებული ბეტონის სტრუქტურული ელემენტები 3 სთ-იანი ხანძარმედეგობით (სვეტი, ჯოჯი, დიაფრაგმა
	გაძლიერებული ბეტონის სტრუქტურული ელემენტები 2 სთ-იანი ხანძარმედეგობით (სართულშუა და გადახურვის ფილა)
	ბეტონის ბლოკის 200 იანი კედელი
	ბეტონის ბლოკის 100 იანი კედელი
	შახტის აღმნიშვნელი
1	ღერძის ხაზი
L=11.8 m 10%	პანდუსის ქანობის მაჩვენებელი
	სავაჭრო დაკავებულობა (ს3)
	საცხოვრებელი დაკავებულობა (სც-2)
	სასაწყობო დაკავებულობა (სწ-2)
	წარმოსახვითი ხაზი

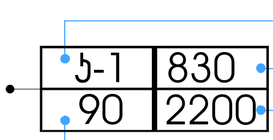

ჯარის სპეციფიკაციის №

ჯარის თავისუფალი სიგანე

ჯარის თავისუფალი სიმაღლე

ხანძარმედეგობა

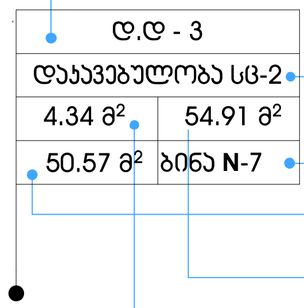

დაკავებულობის დატვირთვა

დაკავებულობის ჯგუფი (ქვეჯგუფი)

სივრცის ნომერი

დაკავებულობის ჯამური ფართი

საცხოვრებელი ფართი

საზაფხულო ფართი

სიმბოლოს სახელწოდება

	სახანძრო მილდგარი
	სახანძრო-სამაშველო სამსახურის მიერ გამოსაყენებელი მისაერთებელი
	ხელის ცეცხლსაქრობი
	სახანძრო განგაშის ღილაკი
	ჯვამლის ავტომატური აღმომჩენი
	ავტოსაშხეფი
	საევაკუაციო გასავლელის მაჩვენებელი
	სასმელი წყლის აპარატი
	კვამლზე მორეაგირე აპარატი
	საგანგებო ხმოვანი განგაშის საკომუნიკაციო სისტემა
	ალტერნატიული ავტომატური ცეცხსაქრობი სისტემა

მრავალბინიანი საცხოვრებელი სახლი

ექსპლიკაცია

გამოყენებული პირობითი აღნიშვნები

	საპადასტრო საზღვარი
-3.30	ნიშნული გეგმაზე
1	ჭრილის ხაზი
	ქედლის ცეცხლმედეგობის ხარისხი 1 საათი
	ქედლის ცეცხლმედეგობის ხარისხი 2 საათი
	გასასვლელამდე სავალი მანძილი
	მისაწვდომი სვლაგზი
+3.900 +3.800	ნიშნული ჭრილზე, ფასადზე
	გაძლიერებული ბეტონის სტრუქტურული ელემენტები 2 სთ-იანი ხანძარმედეგობით (სვეტი, ჯოჯი, დიაფრაგმა, გადახურვის ფილა)
	ბეტონის ბლოკის 200 იანი კედელი
	ბეტონის ბლოკის 100 იანი კედელი
	შახტის აღმნიშვნელი
1	ღერძის ხაზი
L=11.8 m 10%	პანდუსის ქანობის მაჩვენებელი
	სავაჭრო დაკავებულობა (ს3)
	საცხოვრებელი დაკავებულობა (სც-2)
	სასაწყობო დაკავებულობა (სწ-2)
	წარმოსახვითი ხაზი

ძირითადი გეგმა

შემსრულებელი

შპს "ლენდ მარკ პეოჯექტი"

ვაჟა-ფშაველას 80-2 ქვარგალი. 118, საკარიმჭელო თბილისის ტელ: +995 032 222 00 88

ძირითადი შენიშვნები

პროექტი:

მრავალბინიანი საცხოვრებელი სახლი

ნუცუბიძის IV მ/რ "მზეტყვარი-2"-ის მიმდებარედ

TITLE:

პირობითი აღნიშვნები

SEAL:	შემსრულა:	ხელმოწერა:	
	შემოწმდა:	ხელმოწერა:	
	თარიღი:	19.04.2021	
	შენიშვნა:		
ნახაზის ნომ:	ფორმატი: A2	რევიზია:	სკალა: ს.პ

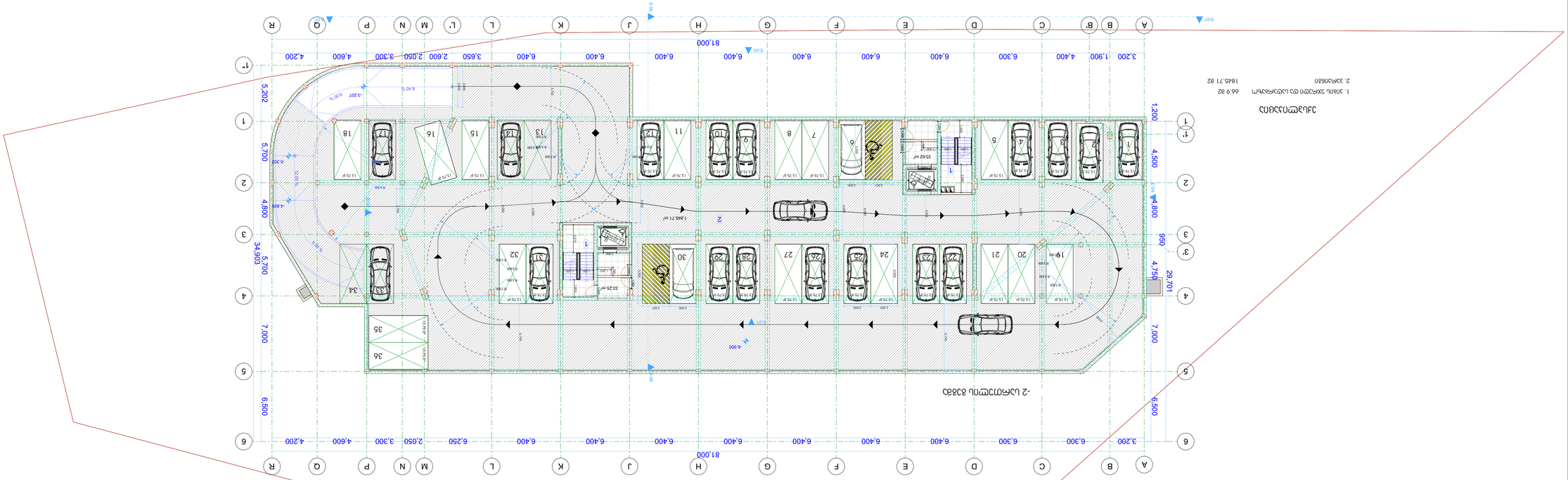
A
B
B'
C
D
E
F
G
H
J
K
L
L'
M
N
P
Q
R
81,000
3,200
1,900
4,400
6,300
6,400
2,600
2,050
3,300
4,600
4,200
1
2
3
4
5
6
1'
5,202
5,700
4,800
34,903
7,000
6,500
1,200
4,500
950
4,756
29,701
1845.71 m²
33.25 m²
33.62 m²
13.75 m²
-2 ԱՆՇԱՐԺԱԿԱՆ ՀԱՐԿ
ՀՈՒՆԱՎՈՐՄԱՆ ՀԱՄԱԿԱՐԳ
1. ՕԴԱՓԱՅԻՆ ՏԱՐԱԾՔԻ ՄԱԿԵՐԵՍԸ 66.9 ՔՄ
2. ՇԱՀԱԳՈՐԾՎՈՂ ՀՈՂԱՄԱՍԻ 1845.71 ՔՄ
ՀՈՒՆԱՎՈՐՄԱՆ ՀԱՄԱԿԱՐԳ
ՕԴԱՓԱՅԻՆ ՏԱՐԱԾՔԻ ՄԱՍՆԱՎՈՐ ՇԻՆՈՒԹՅՈՒՆՆԵՐԻ ՑԱՆԿ
ՀՈՂԱՄԱՍԻ ՕԳՏԱԳՈՐԾՄԱՆ ՆՊԱՏԱԿԸ
ՀՈՂԱՄԱՍԻ ՕԳՏԱԳՈՐԾՄԱՆ ՏԵՍ

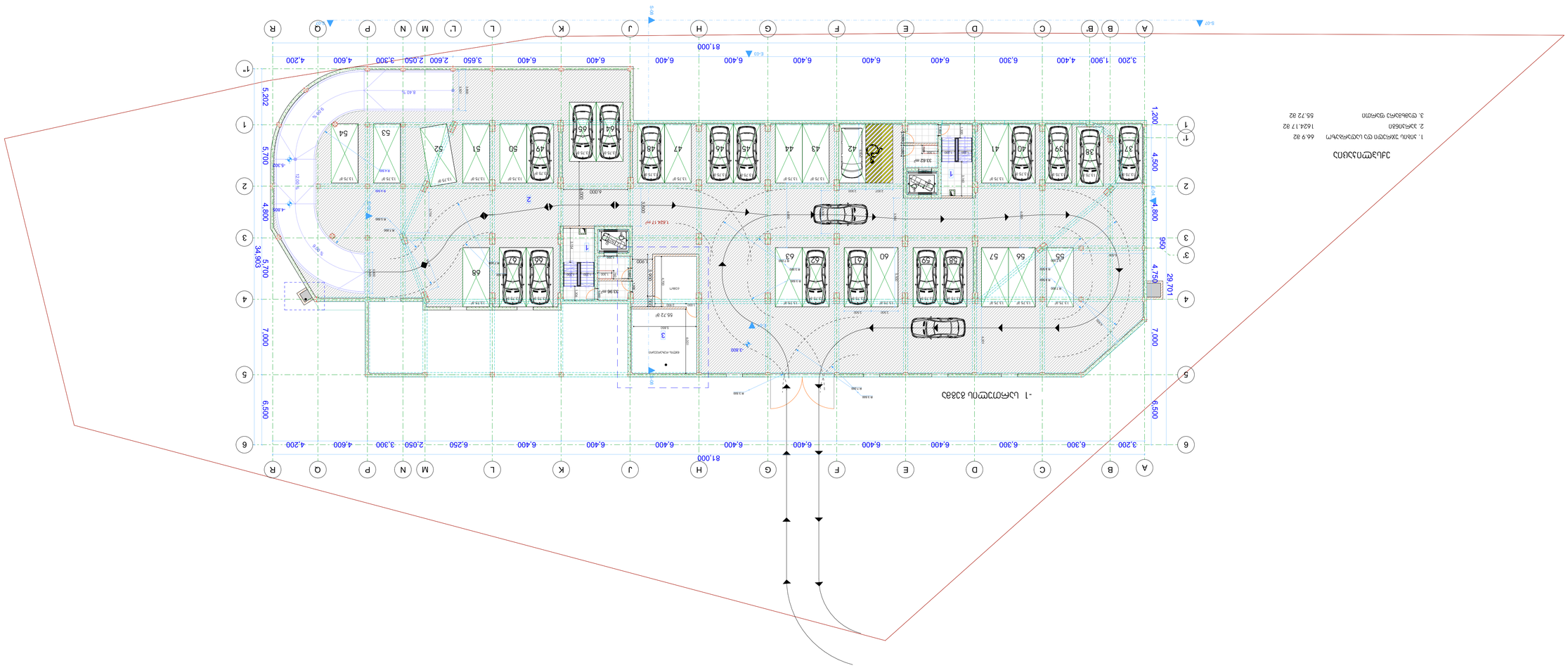
1 . מגרש זכאי בשטח של 66.9 82
2 . שטח מגרש 1624.17 82
3. שטח שצפוי לגריעה 56.72 82
מפת מדידה
1 - מפת מדידה מצב קיים
A B B' C D E F G H J K L L' M N P Q Q' R
3,200 1,900 4,400 6,300 6,400 6,400 6,400 6,400 6,400 6,400 6,400 6,400 6,400 6,400 6,250 2,050 3,300 4,600 4,200
81,000
1 1' 2 3 3' 4 5 6
1,200 4,500 4,800 950 4,750 29,701 6,500 7,000 5,700 4,800 5,700 5,202
34,903
37 38 39 40 41 42 43 44 45 46 47 48 49 50 51 52 53 54 55 56 57 58 59 60 61 62 63 64 65 66 67 68
13.75 SF
33.62 m²
33.96 m²
55.73 SF
1,524.17 m²
R.6.500
R.3.000
R.7.000
R.3.500
R.8.500
R.7.500
R.6.000
R.5.000
R.3.300
R.7.300
8.40 %
9.09 %
12.00 %
4.762 %
4.167 %
3.500
2.000
1.500
1.000
0.500
0.300
0.150
0.100
0.050
0.000
1.524 m²
1.524 m²
1.524 m²

მრავალბინიანი საცხოვრებელი სახლი

ექსპლიკაცია

	ბაღის/ეზოს ტერიტორიის ათვისების ზონა
	საკადასტრო საზღვარი
-3.30	ნიშნული გვპზე
1	ჭრილის ხაზი
	ავტოს მანევრირების ხარისხის 1 საათი
	ავტოს მანევრირების ხარისხი 2 საათი
	გასასვლელამდე საჭირო მანძილი
	მისაბრძოლ სპორტზე
3.900 / 3.600	ნიშნული ჭრილზე, ფასადზე
	მაღლივრებული ბეტონის სპრეისებური ელემენტები 2 ს/მ-იანი ხანძარსაწინააღმდეგო (საცეი, ლუკი, ღიობებისა, ბეტონპრის ფილა
	ბეტონის ბლოკის 200 იანი კედელი
	ბეტონის ბლოკის 100 იანი კედელი
	მახის ელემენტელი
1	ღერძის ხაზი
L=11.8 m 10%	პანდუსის ქანობის მიმართები
	სამანარო დაცვაგებულობა (ს3)
	საცხოვრებელი დაცვაგებულობა (ს4-2)
	საქანელო დაცვაგებულობა (ს6-2)
	ნარჩენსაბჭოების ხაზი

ძირითადი გეგმა

შემსრულებელი

შპს "ლენდ მარა პეოპჯექტი"

ვაჟა-ფშაველას მე-2 ჯვარედინი, 11ბ, საქართველო თბილისი 0160 +995 032 222 00 88

ძირითადი მენიშვნები

პროექტის:

მრავალბინიანი საცხოვრებელი სახლის

ნაცებაიძის IV შ/რ "მზაკვარი-2"-ის მიმდებარედ

TITLE:

SEAL:	მთავარი არქიტექტორი	ხელმოწერა	
	მთავარი ინჟინერი	ხელმოწერა	
	თარიღი:	19.04.2021	
	მასშტაბი:		
ნახაზის ნომერი:	ფორმატი A1	ტექსტის	სქემის ს.3

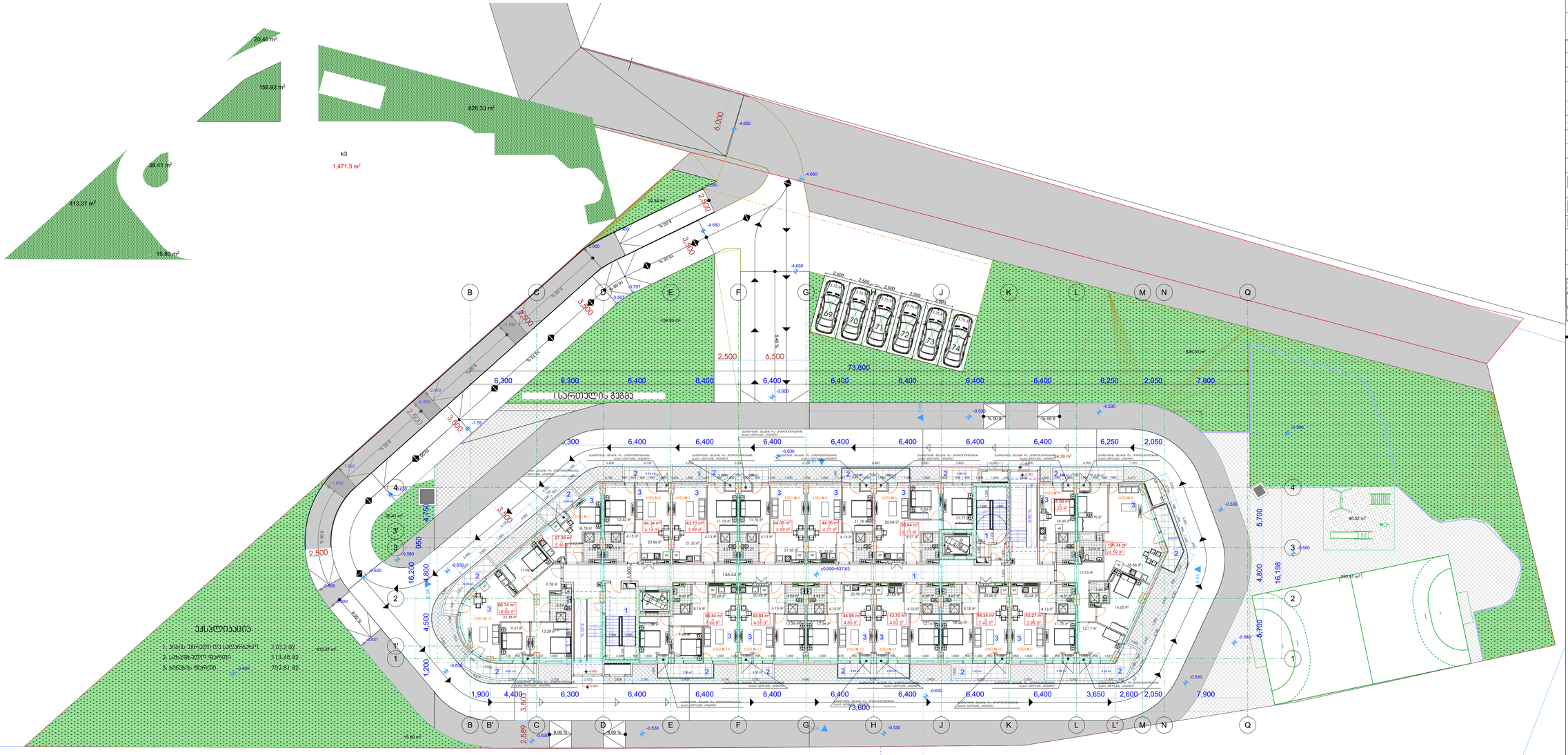

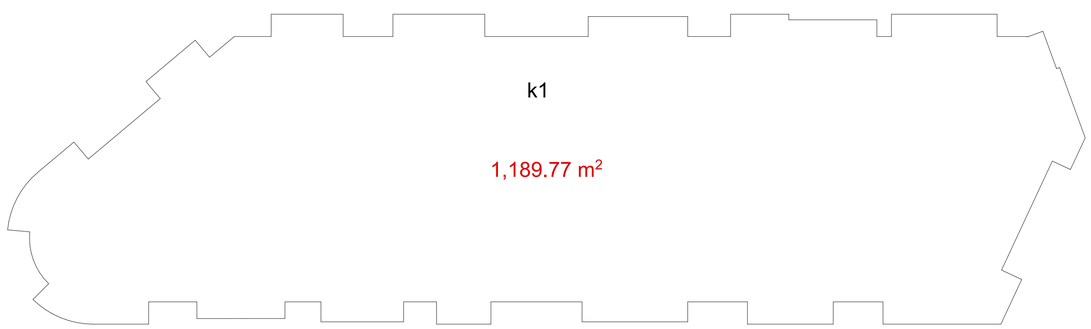

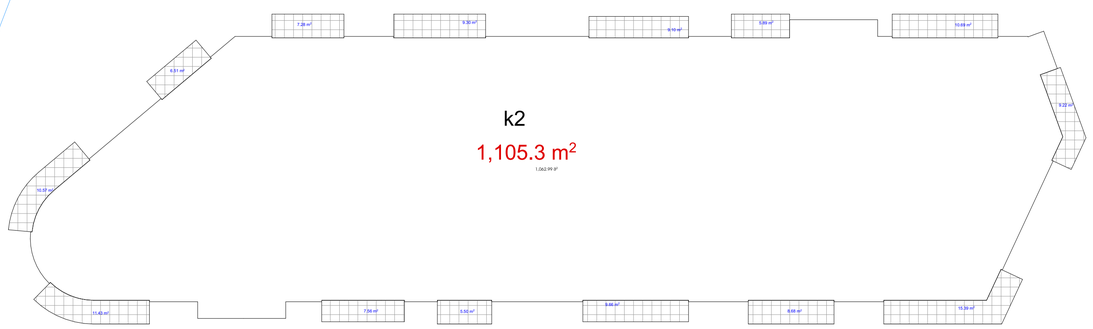

ვარდისფერი ბაღის საცხოვრებელი სახლი
ქალაქი თბილისი, ვაკის რაიონი, ი. ჭავჭავაძის გამზირი №71, ნაკვეთი №71-ის მიმდებარედ

ქვედა სართულის გეგმა

1. ზოგადი ფართობი (ბინების ფართობების ჯამი)	122.3 მ2
2. საერთო ფართობი	132.33 მ2
3. პატარა ფართი	794.72 მ2

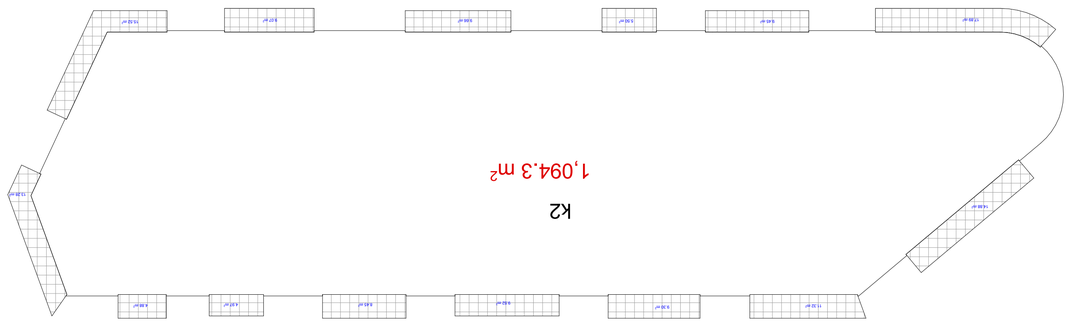

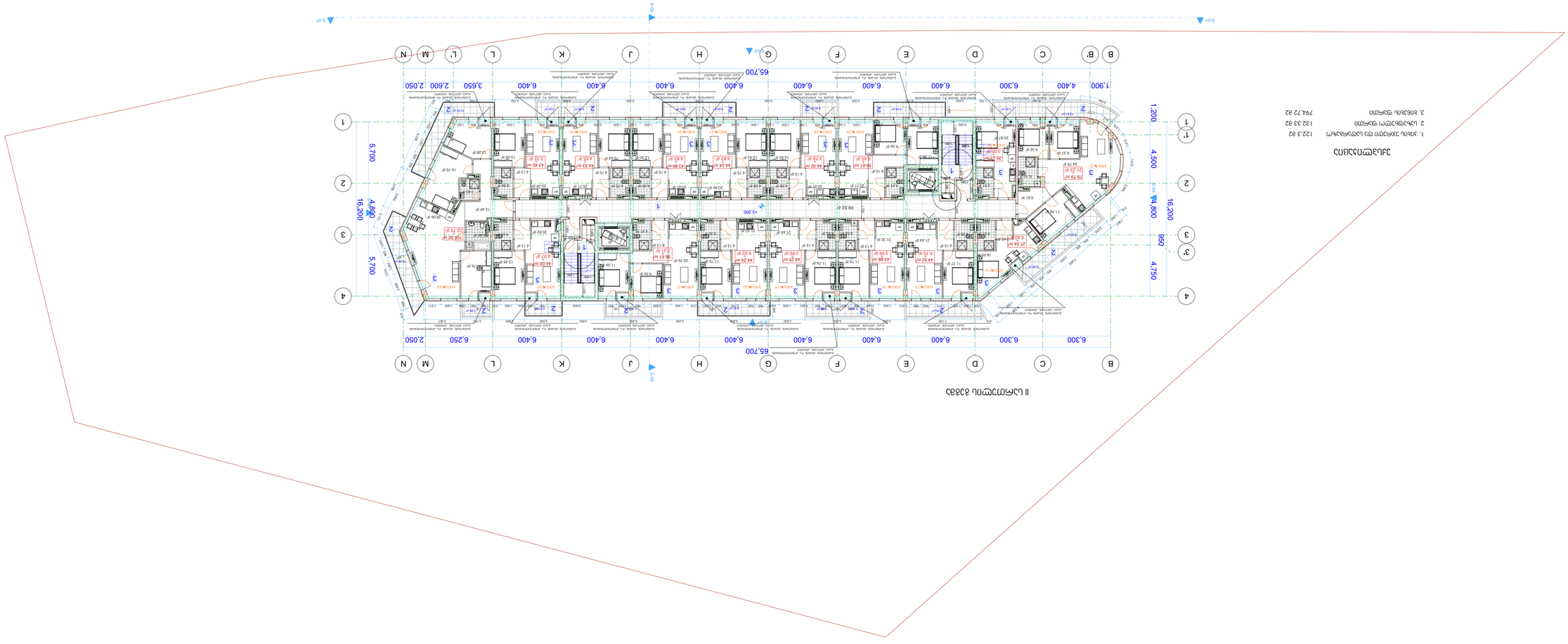

ავტორი	არქიტექტორი ცისანა ცისკარიშვილი
	არქიტექტორი ანა ჭანტურია
	არქიტექტორი ნინო ბერიძე

ՀԱՏԱԿԱԳԾԵՐ

ՀԱՏԱԿԱԳԾԵՐԻ ՑԱՆԿ	
ՀԱՏԱԿԱԳԾԵՐ	

IV სართულის გეგმა

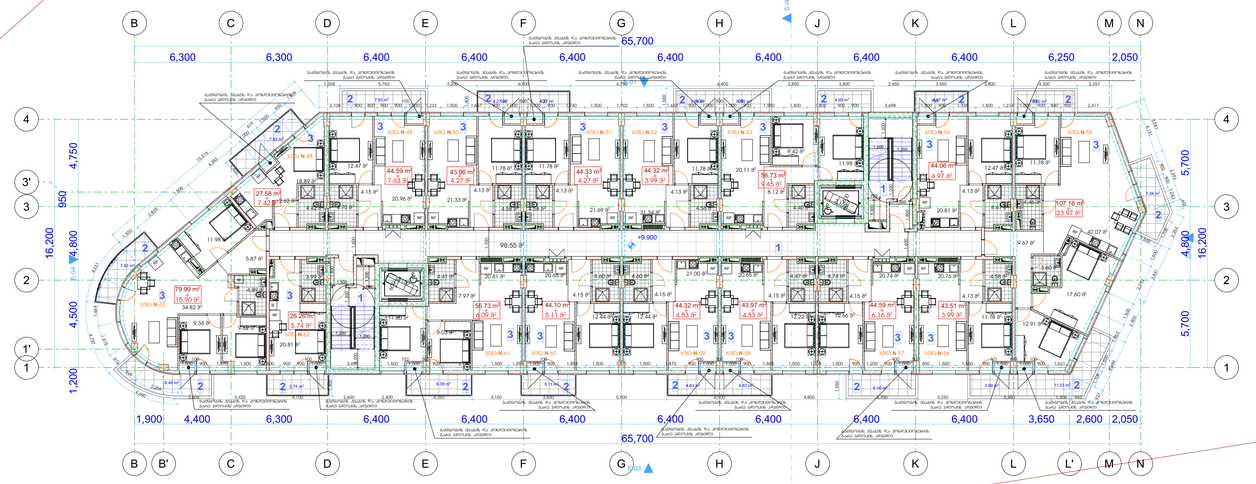

ექსპლიკაცია

1. ჯიხის უარული და სადარაბაზო	122.3 მ2
2. სახანძრო ფარით	118.62 მ2
3. ბინების ფარით	796.20 მ2

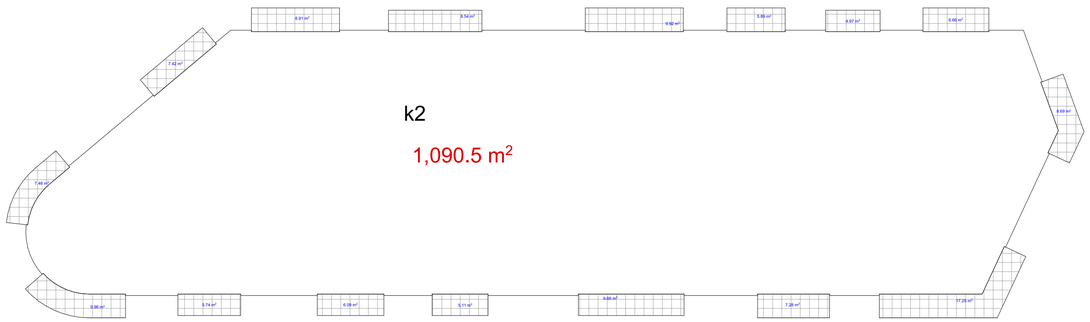

მრავალბინიანი საცხოვრებელი სახლი

ექსპლიკაცია

გამოყენებული პირობითი აღნიშვნები	
	საკადასტრო საზღვარი
-3.30	ნიშნული გვცემს
1	ჭრილის ხაზი
	ავეჯის ცვლადფუნქციობის ხარისხის 1 საათი
	ავეჯის ცვლადფუნქციობის ხარისხი 2 საათი
	გასასვლელამდე საჭირო მანძილი
	მისაფლერად სკლაზეზი
±0.900 -0.600	ნიშნული ჭრილზე, ფასადზე
	მაღლირეალური ბარიერი სპრეკტერული ელემენტებით 2 სთ-იანი ხანძარდაცვითობით (სვეტი, კოჭი, ღიობებისა, ბეტონპრიტი, ფილა
	ბეტონის ბლოკის 200 იანი კედელი
	ბეტონის ბლოკის 100 იანი კედელი
	შახტის ლუმინესცენტი
1	ღერძის ხაზი
L=11.8 m 10%	პანდუსის ქანობის მიმართება
	სახანძრო დაცვასვეტელება (ს3)
	საცხოვრებელი დაცვასვეტელება (ს3-2)
	საერთოდო დაცვასვეტელება (ს6-2)
	ნარჩენსახეთი ხაზი

ძირითადი გეგმა

შემსრულებელი

შპს "ლენდ მარკ პეოპექტი"

ქალაქ თბილისი, #3-2 კვარტალი, 11ა, საქართველო თანამშრომლის ნომერი: +995 032 222 00 88

ძირითადი შენიშვნები

პროექტი:

მრავალბინიანი საცხოვრებელი სახლი

ნაცებაძის IV მკრ "ზხაგვარი-2"-ის მიმდებარედ

TITLE:

SEAL:	მთავარი ინჟინერი	ხელმოწერა	
	მთავარი არქიტექტორი	ხელმოწერა	
	თარიღი:	19.04.2021	
	ცვლილება		
ზომა/ფორმატი:	A1	რედაქცია	ცვლილება: 0.3

ვიზუალიზაცია

ფასადის ფრაგმენტი

ფასადის ფრაგმენტი

ფასადის ფრაგმენტი

VI სართულის გეგმა

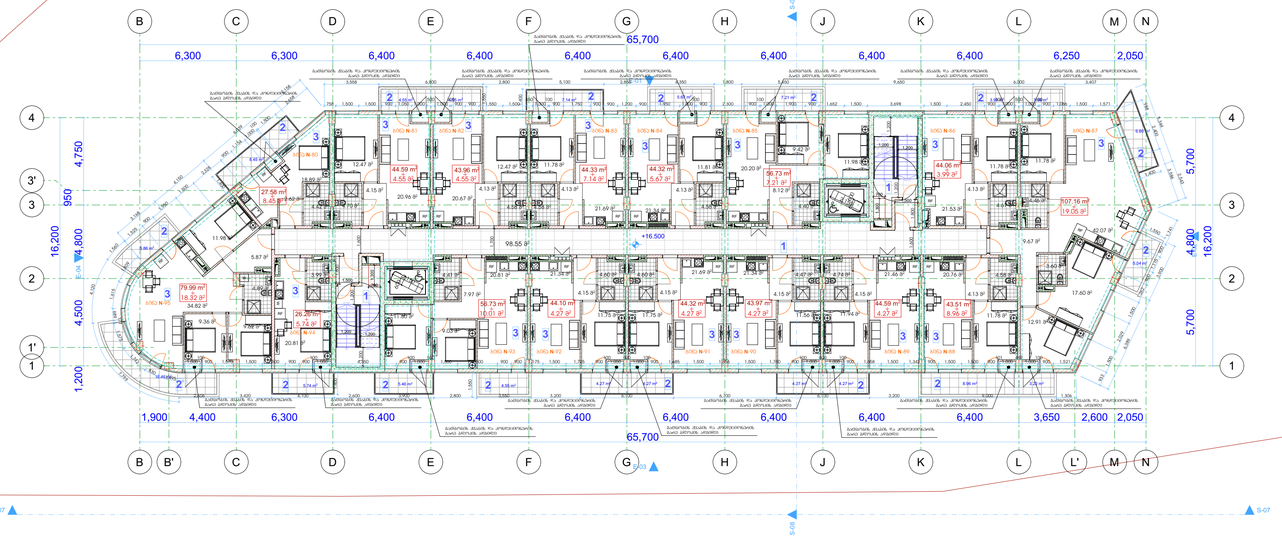

ექსპლიკაცია

1. კიბის უჯრედი და სადგარაჯო	122.3 მ2
2. სარაფჟალო ფარიი	120.72 მ2
3. ბინების ფარიი	796.20 მ2

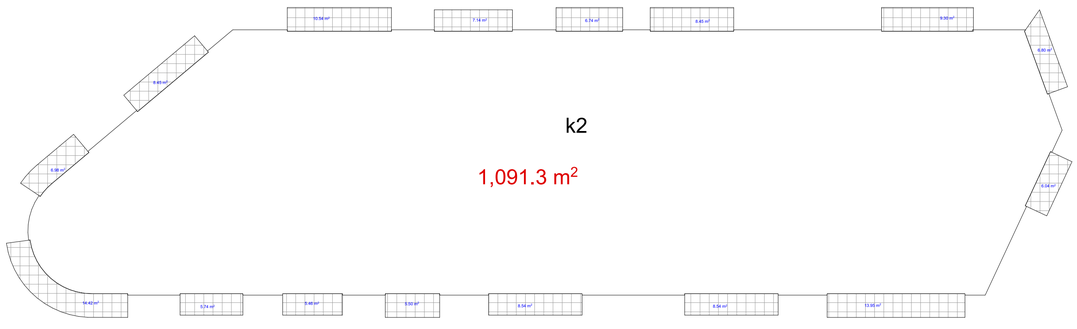

მრავალბინიანი საცხოვრებელი სახლი

ექსპლიკაცია

ბაზისური პირობითი აღნიშვნები	
	საკადასტრო საზღვარი
-3.30	ნიშნული გეგმაზე
1	ჭრილის ხაზი
	კედლის ცხმლეფენებობის ხარისხის 1 საკეთი
	კედლის ცხმლეფენებობის ხარისხი 2 საკეთი
	გასასვლელამდე საკეთი მანძილი
	მისაგვლეთი სკლებზე
+3.900 +3.600	ნიშნული ჭრილზე, ფასადზე
	მასალირებული ბეტონის სპრეცბეტონული ელემენტები 2 ს/მ-იანი სანაღვრეფენებით (სვეტი, კოჭა, ღიობებისა, ბეტონარევის ფილა
	ბეტონის ბლოკის 200 იანი კედელი
	ბეტონის ბლოკის 100 იანი კედელი
	მეხის ელემენტელი
1	ღერძის ხაზი
L=11.8 m 10%	პანდუსის ქანობის მიმენებელი
	სამანარო დაცავებელება (L3)
	საცხოვრებელი დაცავებელება (L4-2)
	სასანფლო დაცავებელება (L6-2)
	ნარჩენსახეიი ხაზი

ძირითადი გეგმა

შემსრულებელი

შპს "ლენდ მარკ პეოპერტი"

ქალაქი თბილისი, მე-2 კვარტალი, 11ა, საქართველო 0160
ტელ: +995 032 222 00 88

ძირითადი მენიშვნები

პროექტი:

მრავალბინიანი საცხოვრებელი სახლის

ნაცუბიძის IV მ/რ "მზეკვარი-2"-ის მიმდებარედ

TITLE:

SEAL:	მთავარი არქიტექტორი	ხელმოწერა	
	მთავარი ინჟინერი	ხელმოწერა	
	თარიღი:	19.04.2021	
	მასშტაბი:		
ნახაზის №:	ფორმატი A1	ტექნიკა:	სტადია L.3

VII სართულის გეგმა

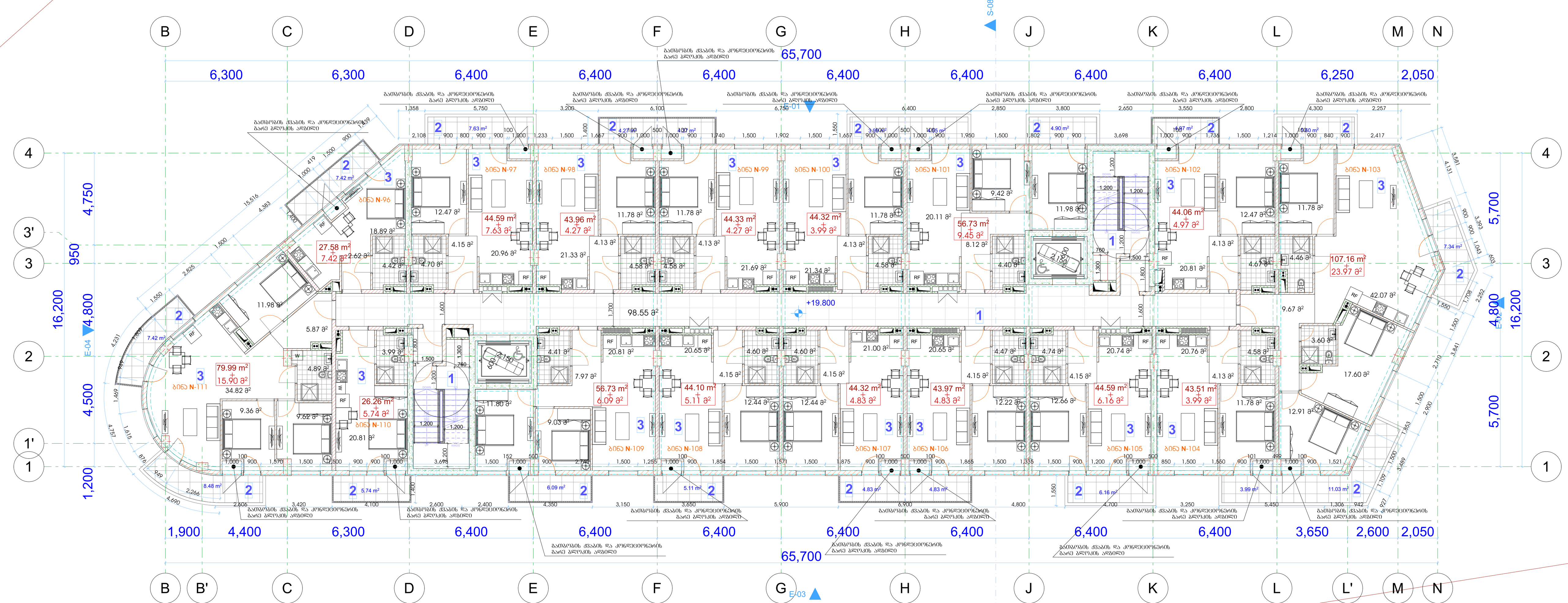

ექსპლიკაცია

1. კიბის უჯრედი და სადარბაზო	122.3 მ2
2. საზაფხულო ფართი	118.62 მ2
3. ბინების ფართი	796.20 მ2

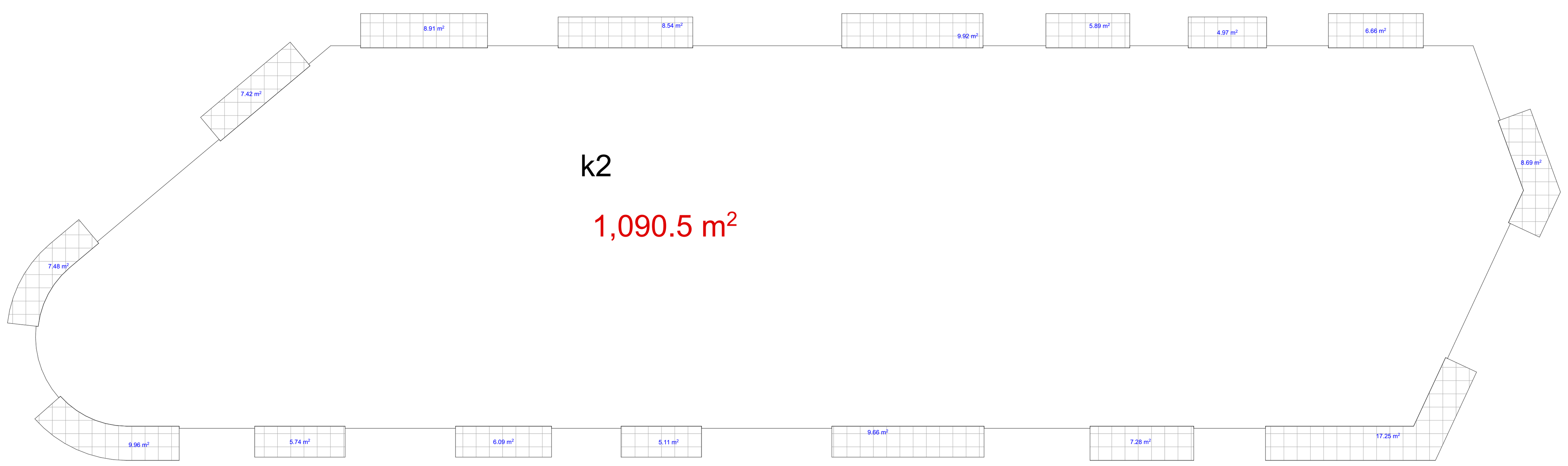

მრავალბინიანი საცხოვრებელი სახლი

ექსპლიკაცია

გამოყენებული პირობითი აღნიშვნები

	საკადასტრო საზღვარი
-3.30	ნიშნული გეგმაზე
1	ჭრილის ხაზი
	კედლის ცეცხლმედეგობის ხარისხი 1 საათი
	კედლის ცეცხლმედეგობის ხარისხი 2 საათი
	გასასვლელამდე სავალი მანძილი
	მისაწვდომი სვლაგეზი
+3.900 +3.800	ნიშნული ჭრილზე, ფასადზე
	გამლიერებული ბეტონის სტრუქტურული ელემენტები 2 სთ-იანი ხანძარმედეგობით (სვეტი, კოჭი, დიაფრაგმა, გადახურვის ფილა
	ბეტონის ბლოკის 200 იანი კედელი
	ბეტონის ბლოკის 100 იანი კედელი
	შახტის აღმნიშვნელი
1	ღერძის ხაზი
L=11.8 m 10%	პანდუსის ქანობის მაჩვენებელი
	სავაჭრო დაკავებულობა (ს3)
	საცხოვრებელი დაკავებულობა (სც-2)
	სასაწყობო დაკავებულობა (სწ-2)
	წარმოსახვითი ხაზი

ძირითადი გეგმა

შემსრულებელი
შპს "ლენდ მარკ პეოჯექტი"
ვაჟა-ფშაველას მე-2 კვარტალი. 11ბ, საქართველო თბილისი
ტელ:+995 032 222 00 88

ძირითადი შენიშვნები

პროექტი:
მრავალბინიანი საცხოვრებელი სახლი
ნუცუბიძის IV მ/რ "მხატვარი-2"-ის მიმდებარედ

TITLE:

SEAL:

შეასრულა:	ხელმოწერა:	
შეამოწმა:	ხელმოწერა:	
თარიღი:	19.04.2021	
მასშტაბი:		
ნახაზის ნომ: ფორმატი: A1	რევიზია:	სტადია: ს.პ

ՀԱՅԱՍՏԱՆԻ ՀԱՆՐԱՊԵՏՈՒԹՅԱՆ ԱՐՄԱՎԻՐԻ ՄԱՐԶԻ ՎԱՐՉԱՊԵՏԱՐԱՆ

ՀԱՏԱԿԱԳԾԱՅԻՆ ՀԱՏԱԿ

ՀԱՅԱՍՏԱՆԻ ՀԱՆՐԱՊԵՏՈՒԹՅԱՆ ԱՐՄԱՎԻՐԻ ՄԱՐԶԻ ԱՐՄԱՎԻՐ ՔԱՂԱՔԻ ՎԱՐՉԱՊԵՏԱՐԱՆԻ ՀԱՏԱԿԱԳԾԱՅԻՆ ՀԱՏԱԿ

ՀԱՍՑԵԱԿԱՆ

ЭЛЕКТРОСНАБЖЕНИЕ И СЛАБОТОЧНЫЕ СИСТЕМЫ

ОБЩИЕ ДАННЫЕ

ОБЩИЕ УКАЗАНИЯ ПО ВЫПОЛНЕНИЮ ЭЛЕКТРОМОНТАЖНЫХ РАБОТ

ПЛАН ЭТАЖА С РАЗМЕЩЕНИЕМ ОБОРУДОВАНИЯ

X სართულის გეგმა

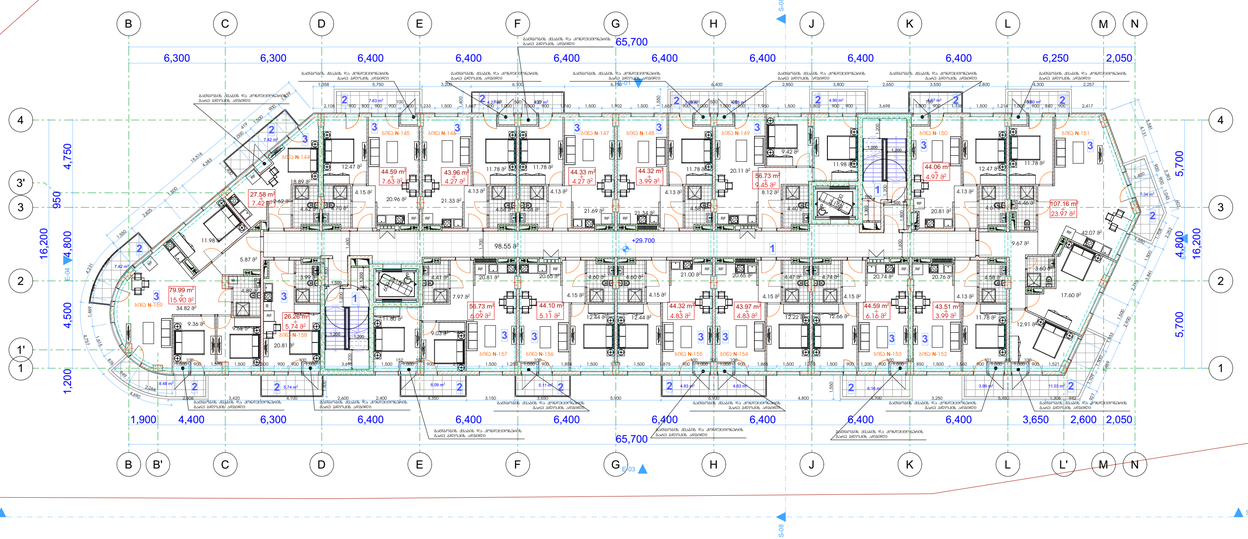

ექსპლიკაცია

1. ეზოს ეკრანული და საფარგახო	122.3 მ2
2. სახანძრო ფარები	118.62 მ2
3. ბინების ფარები	796.20 მ2

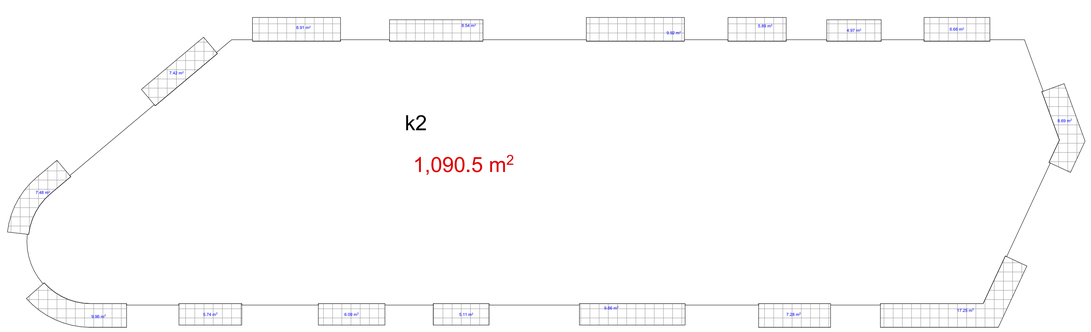

მრავალბინიანი საცხოვრებელი სახლი

ექსპლიკაცია

ბაზისურინებული პირობითი აღნიშვნები

	საკვლევარო საზღვარი
-3.30	ნიშნული გეგმაზე
1	ჭრილის ხაზი
	ავტოს ცისტერნების ხანძრისთ 1 საათი
	ავტოს ცისტერნების ხანძრისთ 2 საათი
	მასასვლელამდე საველი მანძილი
	მისასვლელი სპეციზე
3.900 3.600	ნიშნული ჭრილზე, ფასადზე
	მაღლივრებული ბეტონის სპრეველური ელემენტები 2 სტ.ნაგი სანაგრებელებით (ავტო, ლოკი, ტიტანებები, ბეტონებრივი ფილა
	ბეტონის ბლოკის 200 ნაგი კედელი
	ბეტონის ბლოკის 100 ნაგი კედელი
	მახის ელემენტელი
1	ღერძის ხაზი
L=11.8 m 10%	პანდუსის ქანობის მიმართები
	სახანძრო დაკავშელობა (L3)
	საცხოვრებელი დაკავშელობა (L6-2)
	სასანდრო დაკავშელობა (L6-2)
	ნარჩენსახეიანი ხაზი

ძირითადი გეგმა

შემსრულებელი
შპს "ლევნდ მარკ ჯეოპროექტი"
ქალაქ ფოთელია 83-2 ტელეფონი. 116, საკონტაქტო ინფორმაცია
ტელ: +995 032 222 00 88

ძირითადი მენეჯერები

პროექტი:
მრავალბინიანი საცხოვრებელი სახლი
ნაცუბიძის IV მკრ "მზეგვარი-2"-ის მიმდებარედ

TITLE:

SEAL:	მთავარი არქიტექტორი	ხელმოწერა	
	მთავარი ინჟინერი	ხელმოწერა	
	თარიღი:	19.04.2021	
	მასშტაბი:		
ნახაზის ნომერი:	ფორმატი: A1	რევიზია:	ფაილის ნომერი: 0.3

ՀԱՄԱՐ ՄԱՇՏԱՐԱՅԻՆ ՀԱՄԱԼԻՐ

ՀԱՏԱԿԱԳԾԵՐ

ՀԱՏԱԿԱԳԾԵՐԻ ՑԱՆԿ, ՈՒՐՎԱԳԾԵՐԻ ՕՐԱԿԱՐԳ

ԳԾԱՅԻՆ ՊԱՏԿԵՐ

ՀՈՂԱՄԱՍԻ ՍԱՀՄԱՆԱԳԻԾ	
ՀՈՂԱՄԱՍԻ ՍԱՀՄԱՆԱԳԻԾ ԿԱՌՈՒՑՎԱԾՔՆԵՐԻ ՀԱՄԱՐ	
ՀՈՂԱՄԱՍԻ ՍԱՀՄԱՆԱԳԻԾ ՀԱՍԱՐԱԿԱԿԱՆ ՇԵՆՔ

XII სართულის გეგმა

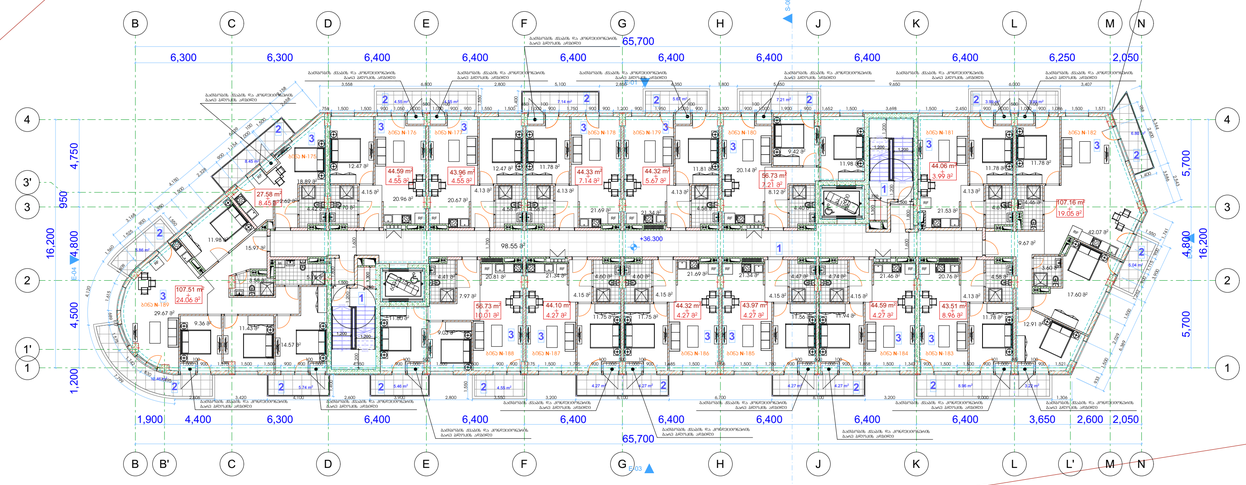

ექსპლიკაცია

1. ბინის უძრავი და სადარაბაზო	122.3 მ2
2. სახაფხულო ფარდი	120.72 მ2
3. ბინების ფარდი	797.46 მ2

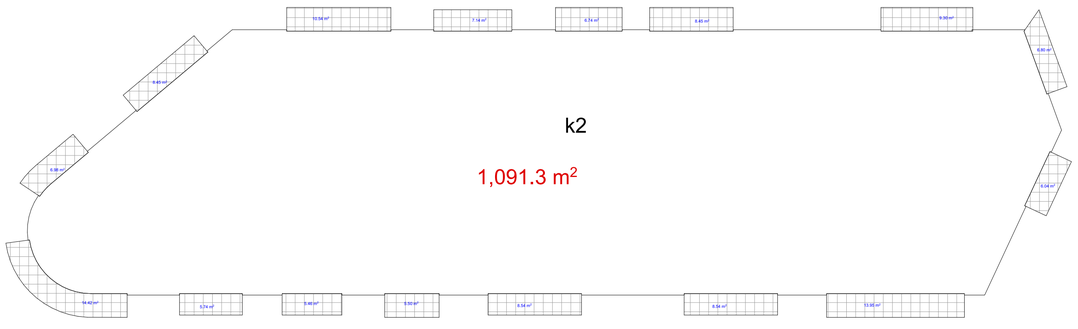

მრავალბინიანი საცხოვრებელი სახლი

ექსპლიკაცია

	ბაგირგზინებული პიროგამიდი ალნიშვნები
	საკვლევარო საზღვარი
-3.30	ნიშნული გეგმაზე
1	ჭრილის ხაზი
	ეზოების ცხცხლდებოგობის ხარისხის 1 საკეთი
	ეზოების ცხცხლდებოგობის ხარისხი 2 საკეთი
	გასასვლელამდე საკეთი მანძილი
	მისაგვლომი სკლებზე
±0.900 -0.900	ნიშნული ჭრილზე, ფასადზე
	გაძლიერებული ბეტონის სპრეცებერული ელემენტები 2 სტ-ის ხანძარგრძელობით (საკეი, კოკე, ღიობებისა, ბეტონპრიზმ. ფილა
	ბეტონის ბლოკის 200 ისი კედელი
	ბეტონის ბლოკის 100 ისი კედელი
	მახის ელემენტელი
1	ღერძის ხაზი
L=11.8 m 10%	ეანდუსის ეანლობის მიმვენებელი
	სამანარო დაეანებელობა (ს3)
	საცხოვრებელი დაეანებელობა (ს6-2)
	სპეციალური დაეანებელობა (ს6-2)
	ნარმოსახვითი ხაზი

ძირითადი გეგმა

მშენებელი

შპს "ლევნდ მარკ ჯეოპროექტი"

ქალაქი თბილისი, მე-2 მიკრორაიონი, 11ა, საკადასტრო კოდი/ნაკვეთის ნომერი: 01.05.222.001.88

ძირითადი მენიშვნები

პროექტის:

მრავალბინიანი საცხოვრებელი სახლის

ნაცვლებიძის IV მკრ. "მზეკვარი-2"-ის მიმდებარედ

TITLE:

SEAL:	მთავარი არქიტექტორი:	ხელმოწერა:	
	მენეჯერი: ა.ფოფხაძე	ხელმოწერა:	
	თარიღი:	19.04.2021	
	მასშტაბი:		
ნახაზის ნომერი:	ფორმატი: A1	ტექნიკა:	ლიტერა: ს.ა

ვარდისუბნის ქუჩის მოაჯირის მოწყობა

ქალაქ თბილისის მუნიციპალიტეტის ტერიტორიაზე

ნიშნის ახსნა-განმარტება	
ნაკეთობის ტიპი	-3.30
ნაკეთობის ნომერი	
ნაკეთობის ნომერი 1 ცვლილებით	
ნაკეთობის ნომერი 2 ცვლილებით

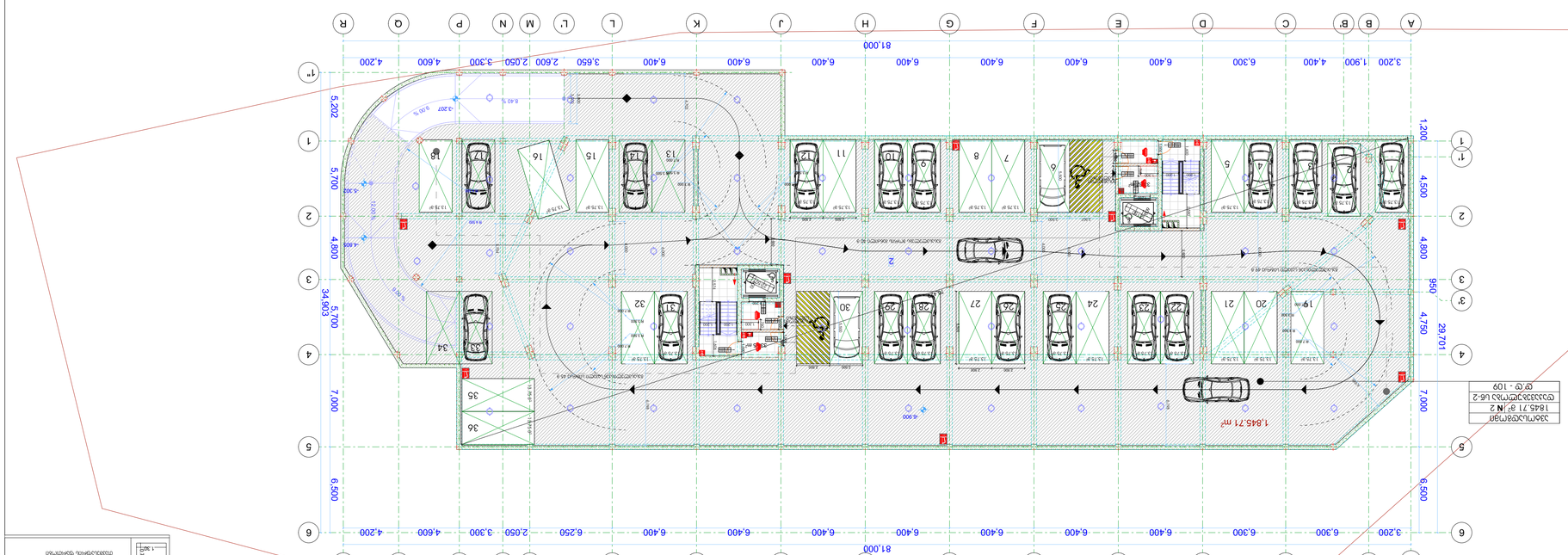
81,000
3,200
1,900
4,400
6,300
6,400
6,400
6,400

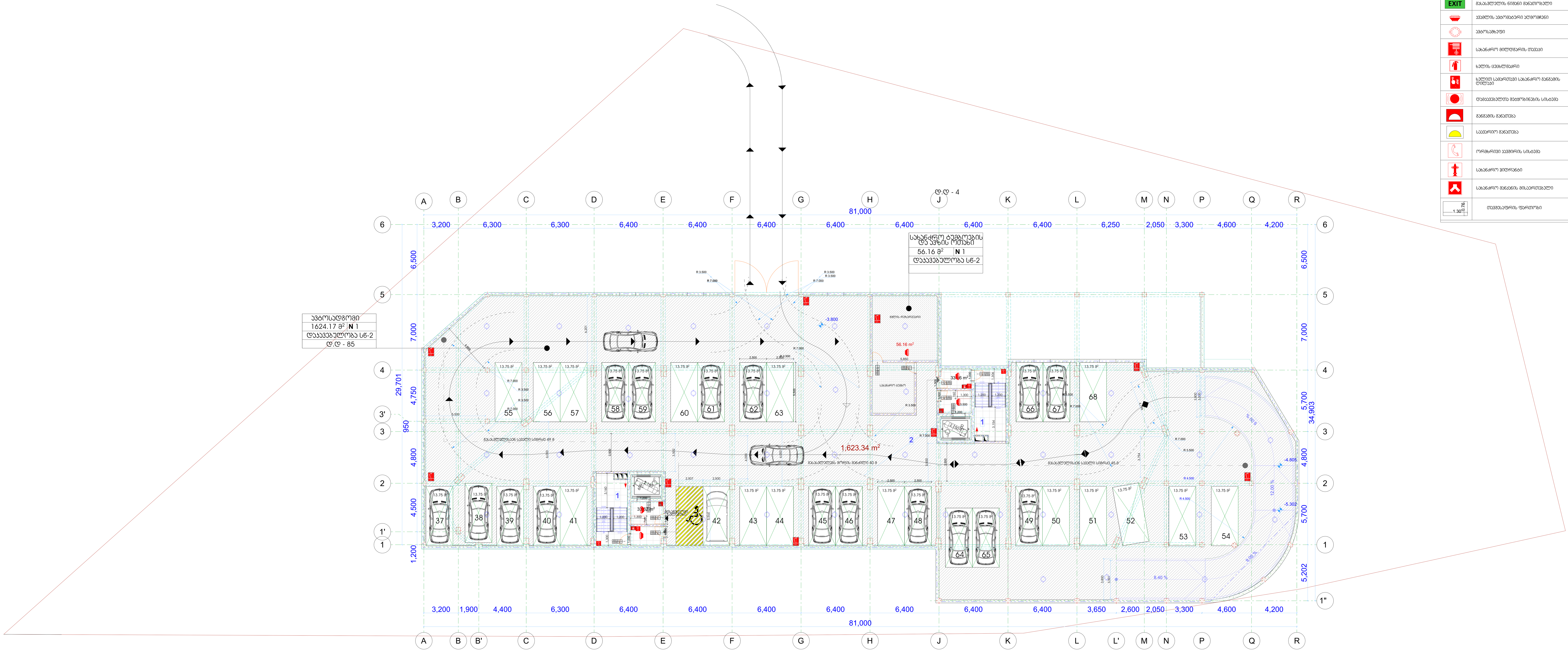

მრავალბინიანი საცხოვრებელი სახლი

ექსპლიკაცია

გამოყენებული პირობითი აღნიშვნები

	სახანძრო მილდგარის მისაწვდომი სივრცე
	მიკროავტობუსის პარკინგთან მისაწვდომი გასასვლელის ნიშანი
	სართულის ამოსაცნობი ნიშანი
	ნიშანი საგანგებო ვითარებაში ფართობის გამოყენების შესახებ
	თავშესაფრის ფართობის ნიშანი
	გასასვლელის ნიშანი ბრაილით
EXIT	გასასვლელის ნიშანი განათებული
	კვამლის ავტომატური აღმომჩენი
	ავტოსაშხეფი
	სახანძრო მილდგარის თარო
	ხელის ცეცხლმაქრი
	ხელით სამართავი სახანძრო განგაშის ღილაკი
	დამაკავებელთა შეტყობინების სისტემა
	განგაშის განათება
	საავარიო განათება
	ორმხრივი კავშირის სისტემა
	სახანძრო ჰიდრანტი
	სახანძრო მანქანის მისაერთებელი
1.30 0.76	თავშესაფრის ფართობი

	საკადასტრო საზღვარი
-3.30	ნიშნული გეგმაზე
1	ჭრილის ხაზი
	კედლის ცეცხლმედეგობის ხარისხი 1 საათი
	კედლის ცეცხლმედეგობის ხარისხი 2 საათი
	გასასვლელამდე სავალი მანძილი
	მისაწვდომი სვლაგზი
+3.900 +3.800	ნიშნული ჭრილზე, ფასადზე
	გაძლიერებული ბეტონის სტრუქტურული ელემენტები 2 სთ-იანი ხანძარმედეგობით (სვეტი, კოჭი, დიაფრაგმა, გადახურვის ფილა...
	ბეტონის ბლოკის 200 იანი კედელი
	ბეტონის ბლოკის 100 იანი კედელი
	შახტის აღმნიშვნელი
1	ღერძის ხაზი
L=11.8 m 10%	პანდუსის ქანობის მაჩვენებელი
	სავაჭრო დაკავებულობა (ს3)
	საცხოვრებელი დაკავებულობა (სც-2)
	სასაწყობო დაკავებულობა (სნ-2)
	წარმოსახვითი ხაზი

ძირითადი გეგმა

შემსრულებელი
შპს "ლენდ მარკ პროჯექტი"
პეკა-ფშაველას მე-2 კვარტალი. 11ბ, საქართველო თბილისი
ტელ:+995 032 222 00 88

ძირითადი შენიშვნები

პროექტი:
მრავალბინიანი საცხოვრებელი სახლი
ნუცუბიძის IV მ/რ "მხატვარი-2"-ის მიმდებარედ

TITLE:

SEAL:

შეასრულა:	ხელმოწერა:	
შეამოწმა:	ხელმოწერა:	
თარიღი:	19.04.2021	
მასშტაბი:		
ნახაზის ნომ:	ფორმატი: A1	რევიზია:

სტადია: ს.პ

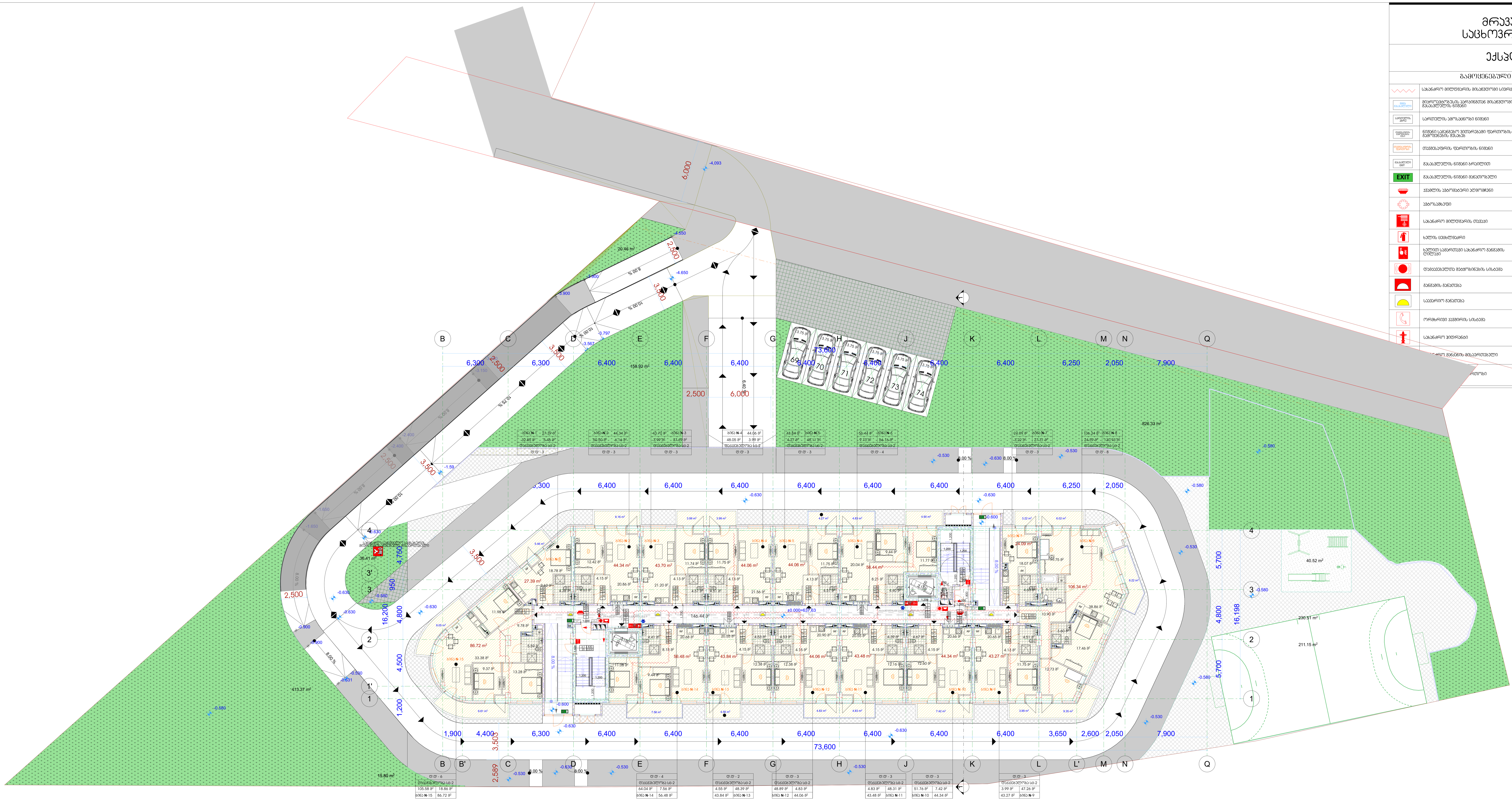

მრავალბინიანი საცხოვრებელი სახლი

ექსპლიკაცია

გამოყენებული პირობითი აღნიშვნები

სახანძრო მილდგარის მისაწვდომი სივრცე	საკადასტრო საზღვარი
მიკროავტობუსის პარკინგთან მისაწვდომი გასასვლელის ნიშანი	-3.30 ნიშნული გეგმაზე
სართულის ამოსაცნობი ნიშანი	ჭრილის ხაზი
ნიშანი საგანგებო ვითარებაში ფართობის გამოყენების შესახებ	კედლის ცეცხლმედეგობის ხარისხი 1 საათი
თავშესაფრის ფართობის ნიშანი	კედლის ცეცხლმედეგობის ხარისხი 2 საათი
გასასვლელის ნიშანი ბრაილით	გასასვლელამდე სავალი მანძილი
EXIT გასასვლელის ნიშანი მანათობელი	მისაწვდომი სვლაგეზი
კვამლის ავტომატური აღმომჩენი	+3.900 +3.800 ნიშნული ჭრილზე, ფასადზე
ავტოსაზუფი	გაძლიერებული ბეტონის სტრუქტურული ელემენტები 2 სთ-იანი ხანძარმედეგობით (სვეტი, კოჭი, დიაფრაგმა, გადახურვის ფილა...
სახანძრო მილდგარის თვკაკი	ბეტონის ბლოკის 200 იანი კედელი
ხელის ცეცხლმქრობი	ბეტონის ბლოკის 100 იანი კედელი
ხელით სამართავი სახანძრო განგაშის ღილაკი	შახტის აღმნიშვნელი
დამკავებელთა შეტყობინების სისტემა	ღერძის ხაზი
განგაშის განათება	L=11.8 m 10% პანდუსის ქანობის მაჩვენებელი
საავარიო განათება	სავაჭრო დაკავებულობა (ს3)
ორმხრივი კავშირის სისტემა	საცხოვრებელი დაკავებულობა (სც-2)
სახანძრო ჰიდრანტი	სასაწყობო დაკავებულობა (სნ-2)
...ძრო მანქანის მისაერთებელი	წარმოსახვითი ხაზი
...რთობი	

ძირითადი გეგმა

შემსრულებელი

შპს "ლენდ მარკ პროჯექტი"

ვაჟა-ფშაველას მე-2 კვარტალი, 11ბ, საქართველო თბილისი
ტელ:+995 032 222 00 88

ძირითადი შენიშვნები

პროექტი:

მრავალბინიანი საცხოვრებელი სახლი

ნუცუბიძის IV მ/რ "მხატვარი-2"-ის მიმდებარედ

TITLE:

SEAL:		
	შესრულა:	ხელმოწერა:
	შეამოწმა:	ხელმოწერა:
	თარიღი:	19.04.2021
	მასშტაბი:	

ნახაზის ნომ:	ფორმატი: A1	რევიზია:	სტადია: ს.პ

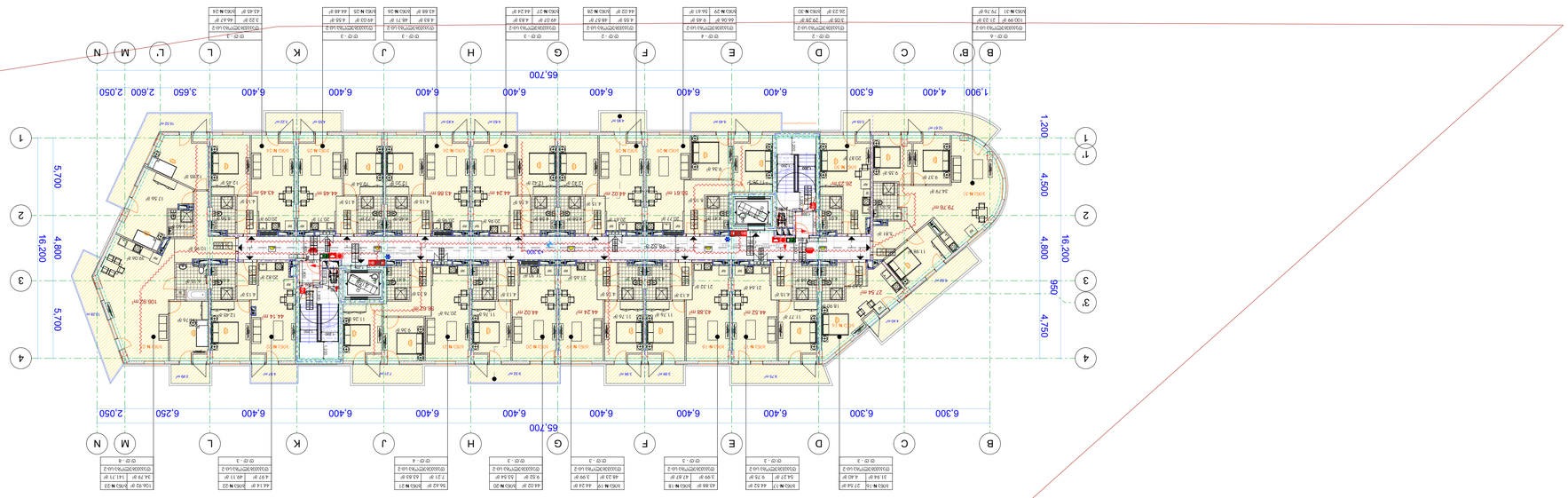

ตารางสัญลักษณ์ผังพื้นชั้นที่ 2 ถึง 4

ขอบเขตพื้นที่ก่อสร้างอาคารชุดพักอาศัย	
ขอบเขตพื้นที่ชั้นที่ 2 ถึง 4	
ขอบเขตพื้นที่ชั้นที่ 2 ถึง 4 ที่ไม่ได้ก่อสร้างอาคารชุดพักอาศัย	
ขอบเขตพื้นที่ชั้นที่ 2 ถึง 4 ที่

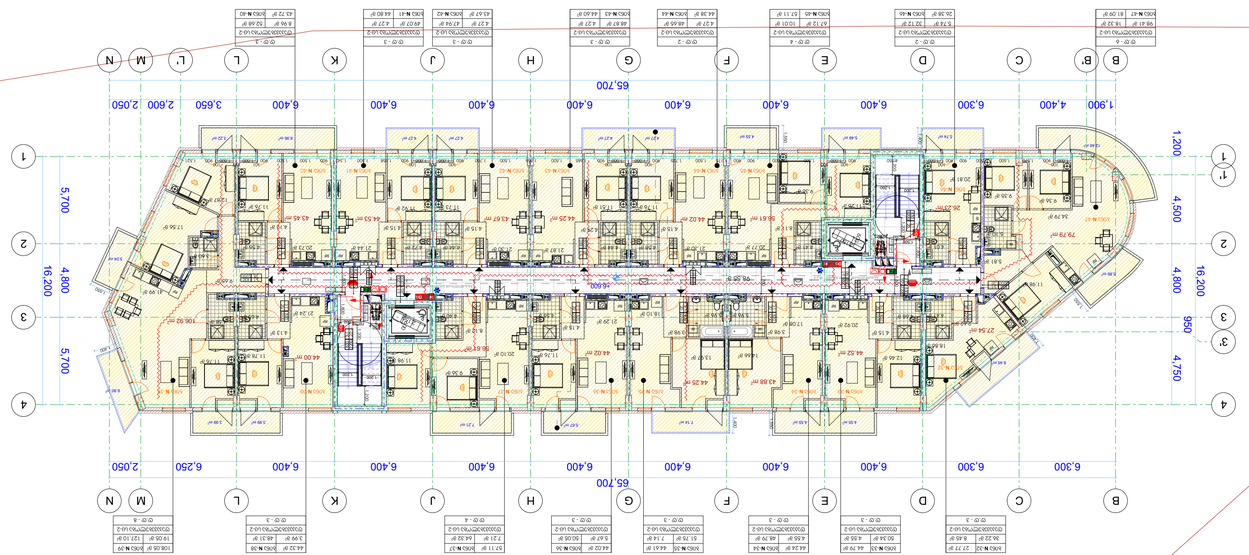
1,900
4,400
6,300
6,400
6,400
6,400

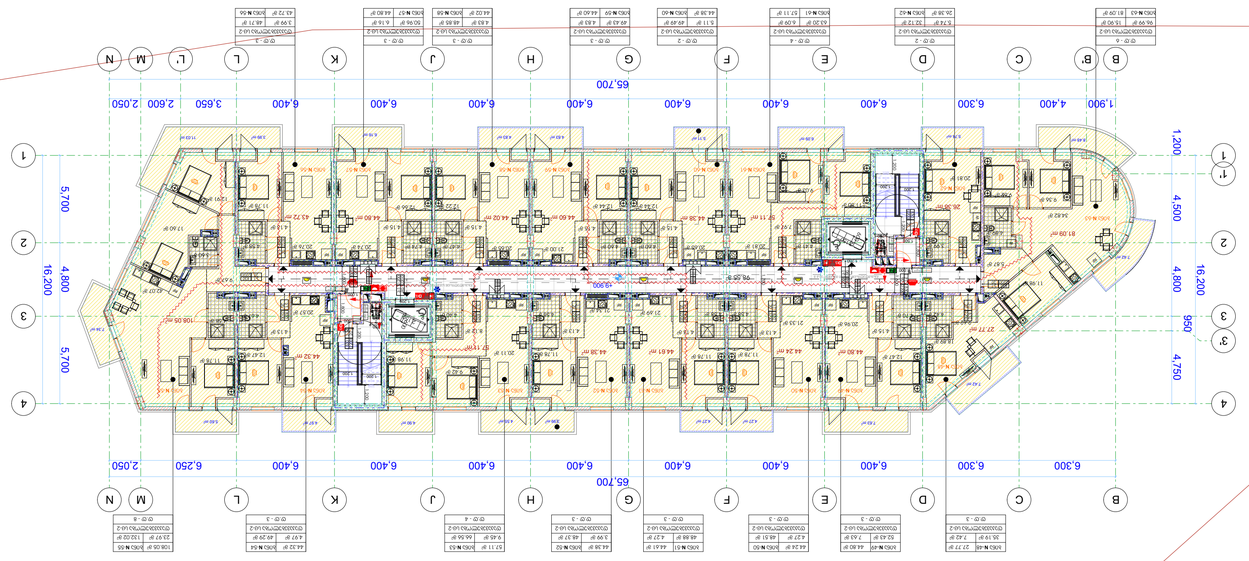

ВЕРТИКАЛЬНАЯ ЗОНА ПОЖАРОТУШЕНИЯ	
ЗОНА ПОЖАРОТУШЕНИЯ	
ЗОНА ПОЖАРОТУШЕНИЯ	

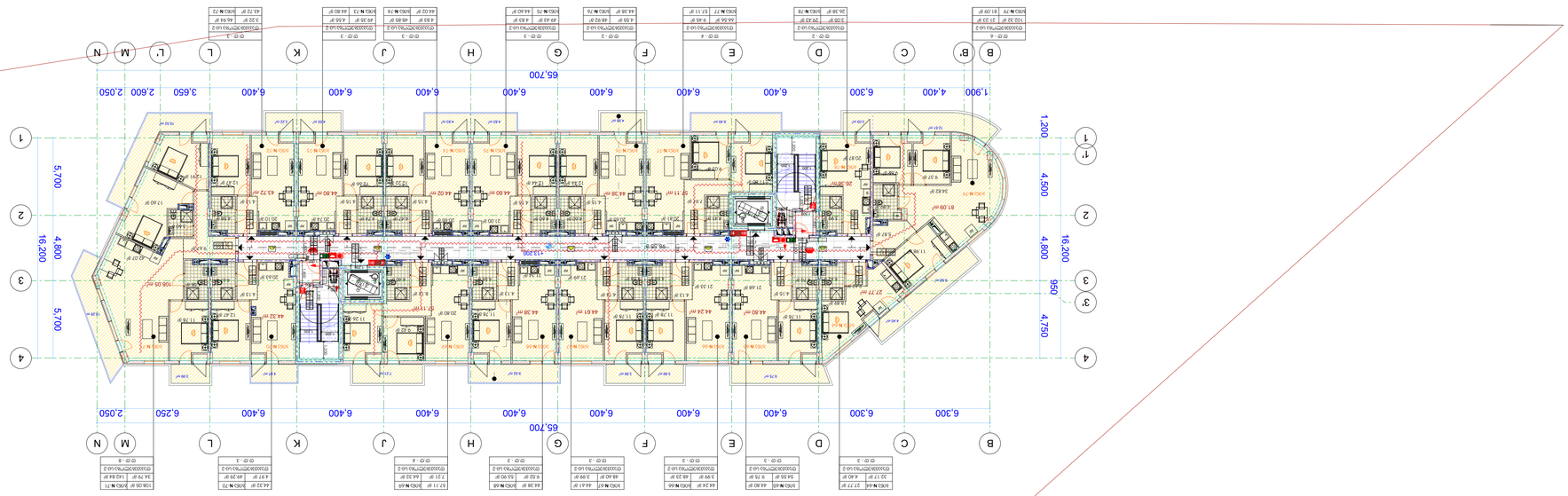

ตำแหน่งและรายละเอียดการติดตั้งอุปกรณ์ป้องกันอัคคีภัย

ชั้น 4 ถึง ชั้น 7 อาคารที่พักอาศัย

สัญลักษณ์และคำอธิบาย

- เส้นขอบเขตพื้นที่ติดตั้งอุปกรณ์ป้องกันอัคคีภัย
- ตู้ควบคุมระบบแจ้งเหตุเพลิงไหม้ (FACP)
- ตู้ควบคุมระบบแจ้งเหตุเพลิงไหม้ย่อย (FACP)
- ตู้ควบคุมระบบดับเพลิงอัตโนมัติ
- ตู้ควบคุมระบบดับเพลิงอัตโนมัติย่อย
- ตู้ควบคุมระบบดับเพลิงด้วยก๊าซ
- ตู้ควบคุมระบบดับเพลิงด้วยก๊าซย่อย
- ตู้ควบคุมระบบดับเพลิงด้วยน้ำยาเคมี
- ตู้ควบคุมระบบดับเพลิงด้วยน้ำยาเคมีย่อย
- ตู้ควบคุมระบบดับเพลิงด้วยโฟม
- ตู้ควบคุมระบบดับเพลิงด้วยโฟมย่อย
- ตู้ควบคุมระบบดับเพลิงด้วยผงเคมีแห้ง
- ตู้ควบคุมระบบดับเพลิงด้วยผงเคมีแห้งย่อย
- ตู้ควบคุมระบบดับเพลิงด้วยน้ำ
- ตู้ควบคุมระบบดับเพลิงด้วยน้ำย่อย
- ตู้ควบคุมระบบดับเพลิงด้วยน้ำยาเคมีสะอาด
- ตู้ควบคุมระบบดับเพลิงด้วยน้ำยาเคมีสะอาดย่อย

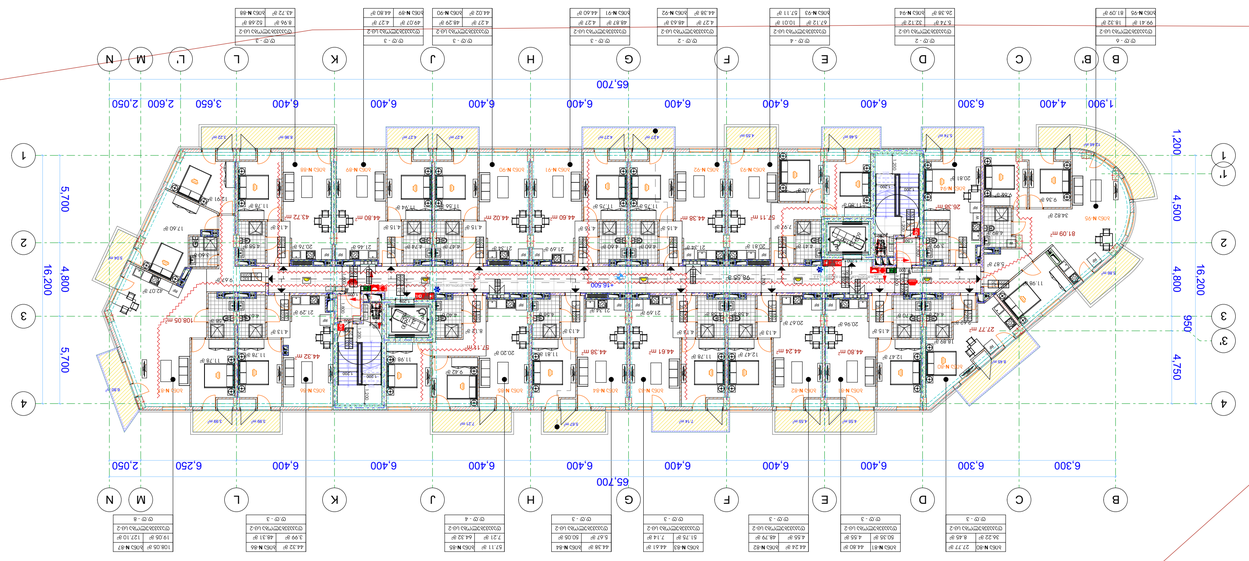



ВЕДОМОСТЬ РАБОЧИХ ЧЕРТЕЖЕЙ ОСНОВНОГО КОМПЛЕКТА

Марка	Наименование	Примечание
АР	Архитектурные решения	
КЖ	Конструкции железобетонные	
КМ	Конструкции металлические	
ВК	Внутренние системы водоснабжения и канализации	
ОВ	Отопление, вентиляция и кондиционирование воздуха	
ЭМ	Силовое электрооборудование	
ЭО	Электрическое освещение	
СС	Системы связи	
ПС	Пожарная сигнализация	
ГП	Генеральный план	
ТХ	Технологические решения	
ПОС	Проект организации строительства	
ПОД	Проект организации работ по сносу или демонтажу объектов капитального строительства	
ОВОС	Перечень мероприятий по охране окружающей среды	
ПБ	Мероприятия по обеспечению пожарной безопасности	
ОДИ	Мероприятия по обеспечению доступа инвалидов	
ЭЭ	Мероприятия по обеспечению соблюдения требований энергетической эффективности и требований оснащенности зданий, строений и сооружений приборами учета используемых энергетических ресурсов	
ТБЭ	Требования к обеспечению безопасной эксплуатации объектов капитального строительства	
ВИМ	Информационная модель	

ОБЩАЯ ПОЯСНИТЕЛЬНАЯ ЗАПИСКА

ЭКСПЛИКАЦИЯ ПОМЕЩЕНИЙ

ЭКСПЛИКАЦИЯ ПОМЕЩЕНИЙ

Наименование	Общая площадь, м²
Квартира 1-комнатная	39,20
Квартира 1-комнатная	39,20
Квартира 1-комнатная	39,20

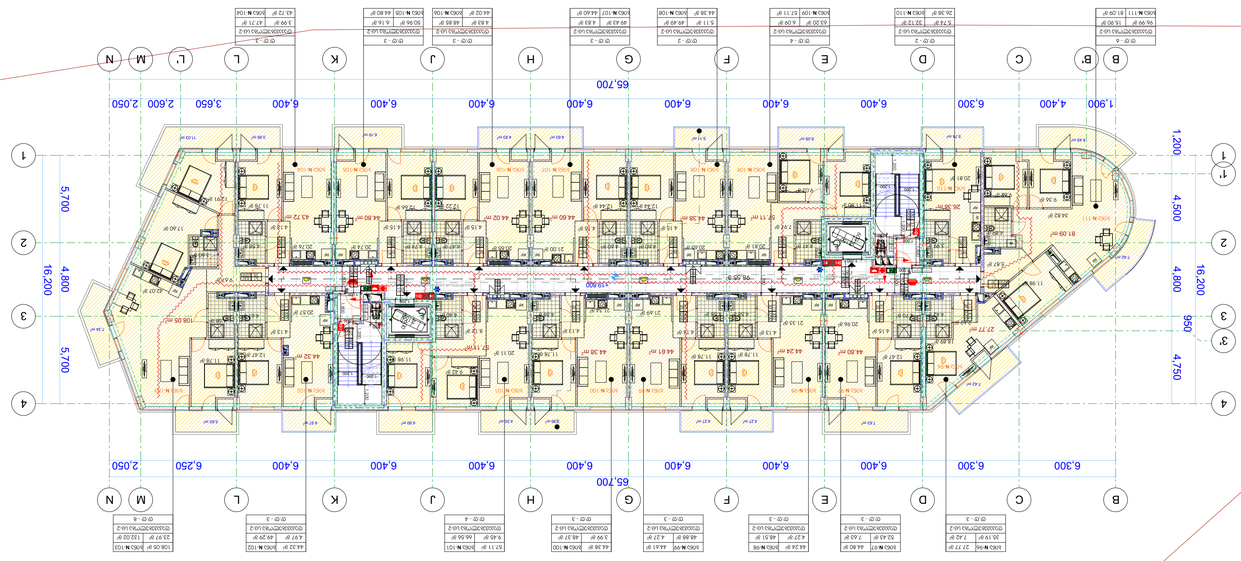

ผนังคอนกรีตเสริมเหล็กรับแรงเฉือน	
ผนังก่ออิฐมอญประสานหรือผนังก่ออิฐมวลเบาประสาน	
ผนังก่ออิฐมอญประสานหรือผนังก่ออิฐมวลเบาประสาน ฉาบปูนทั้งสองด้าน	
ผนังก่ออิฐมอญประสานหรือผนังก่ออิฐมวลเบาประสาน ฉาบปูนด้านเดียว

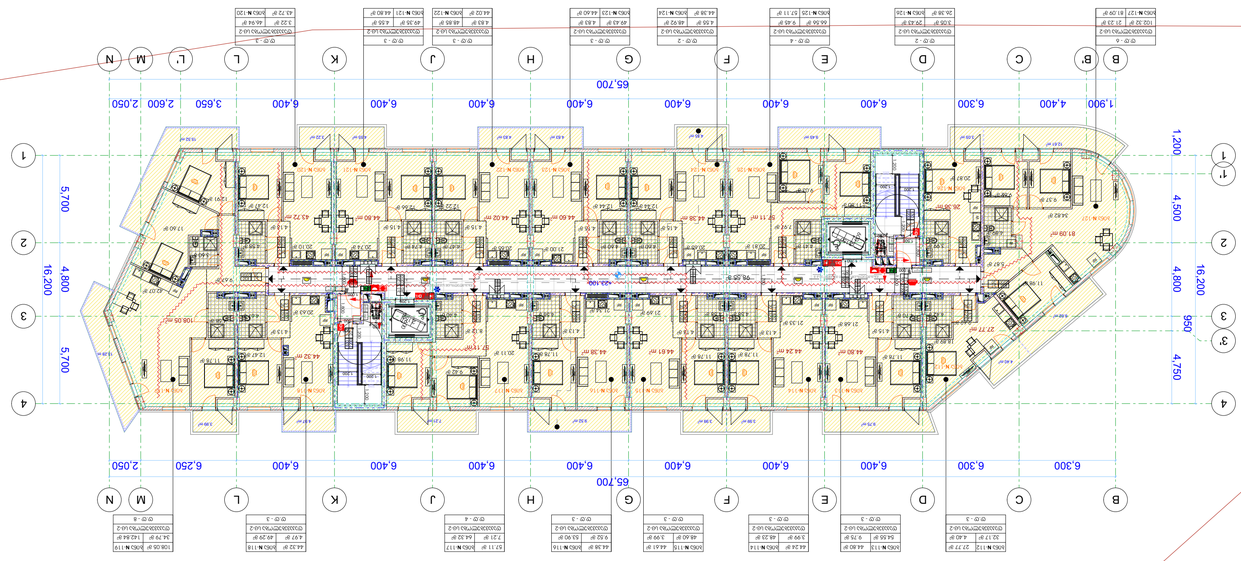

Экспликация помещений

№	Наименование	Площадь, м²
1	Тамбур	5,2
2	Коридор	12,8
3	Санузел	3,1
4	Душевая	4,6
5	Комната отдыха	18,4
6	Кухня-ниша	6,0
7	Кладовая уборочного инвентаря	1,9
8	Электрощитовая	2,4
9	Помещение охраны	9,7
10	Санузел для персонала	2,8
11	Комната приема пищи	14,2
12	Гардероб	7,5
13	Душевая	4,6
14	Санузел	3,1
15	Коридор	12,8
16	Тамбур	5,2

Условные обозначения

Обозначение	Наименование
———	Граница земельного участка
- - -	Граница зоны с особыми условиями использования территории
▭	Здание проектируемое
▭	Здание существующее
▭	Здание существующее, подлежащее сносу
▭	Здание существующее, сохраняемое
▭	Здание существующее, реконструируемое
▭	Здание существующее, капитальный ремонт
▭	Здание существующее, временное
▭	Здание существующее, временное, подлежащее сносу
▭	Здание существующее, временное, сохраняемое
▭	Здание существующее, временное, реконструируемое
▭	Здание существующее, временное, капитальный ремонт
▭	Здание проектируемое, временное
▭	Здание проектируемое, временное, подлежащее сносу
▭	Здание проектируемое, временное, сохраняемое
▭	Здание проектируемое, временное, реконструируемое
▭	Здание проектируемое, временное, капитальный ремонт

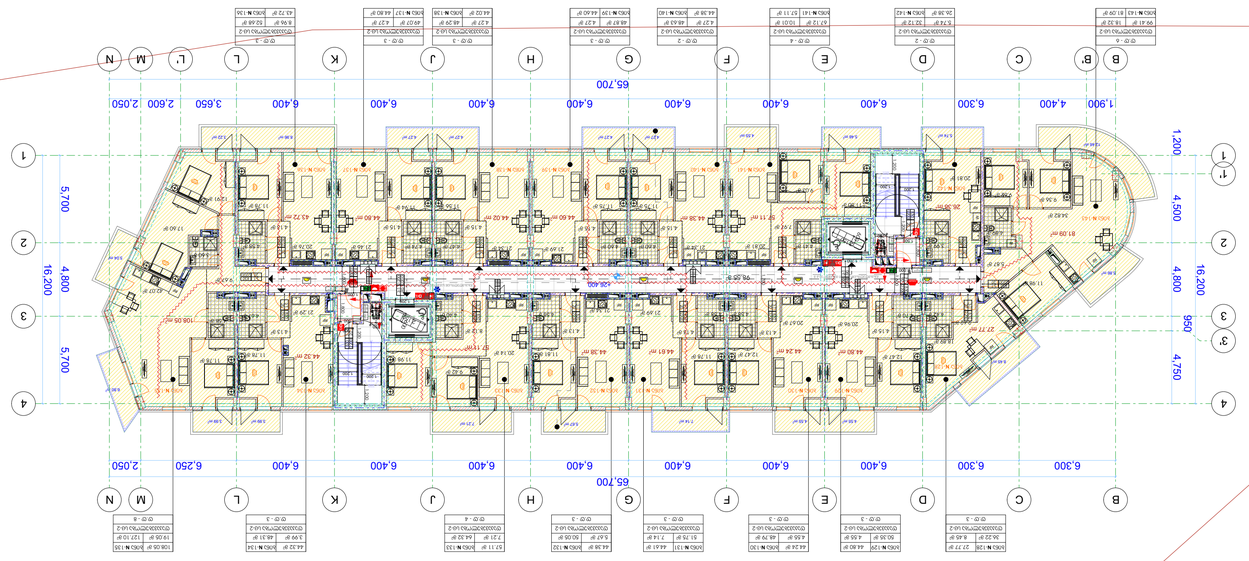

ตารางสัญลักษณ์ผังพื้นชั้นที่ 2 อาคารที่พักอาศัย

ขอบเขตพื้นที่ก่อสร้างอาคาร	
ขอบเขตพื้นที่ดินของโครงการ	
ขอบเขตพื้นที่ก่อสร้างอาคารที่ยื่นขอรับใบอนุญาตก่อสร้างอาคาร	
ขอบเขตพื้นที่ก่อสร้างอาคารที่ไม่ต้องขอรับใบอนุญาตก่อสร้างอาคาร	
ขอบเขตพื้นที่ดินของโครงการที่ไม่ต้องขอรับใบอนุญาตก่อสร้างอาคาร	
ขอบเขตพื้นที่ดินของโครงการที่ไม่ต้องขอรับใบอนุญาตก่อสร้างอาคาร 1	
ขอบเขตพื้นที่ดินของโครงการที่ไม่ต้องขอรับใบอนุญาตก่อสร้างอาคาร 2	
ขอบเขตพื้นที่ดินของโครงการที่ไม่ต้องขอรับใบอนุญาตก่อสร้างอาคาร 3	
ขอบเขตพื้นที่ดินของโครงการที่ไม่ต้องขอรับใบอนุญาตก่อสร้างอาคาร 4	
ขอบเขตพื้นที่ดินของโครงการที่ไม่ต้องขอรับใบอนุญาตก่อสร้างอาคาร 5	
ขอบเขตพื้นที่ดินของโครงการที่ไม่ต้องขอรับใบอนุญาตก่อสร้างอาคาร 6	
ขอบเขตพื้นที่ดินของโครงการที่ไม่ต้องขอรับใบอนุญาตก่อสร้างอาคาร 7	
ขอบเขตพื้นที่ดินของโครงการที่ไม่ต้องขอรับใบอนุญาตก่อสร้างอาคาร 8	
ขอบเขตพื้นที่ดินของโครงการที่ไม่ต้องขอรับใบอนุญาตก่อสร้างอาคาร 9	
ขอบเขตพื้นที่ดินของโครงการที่ไม่ต้องขอรับใบอนุญาตก่อสร้างอาคาร 10	
ขอบเขตพื้นที่ดินของโครงการที่ไม่ต้องขอรับใบอนุญาตก่อสร้างอาคาร 11	
ขอบเขตพื้นที่ดินของโครงการที่ไม่ต้องขอรับใบอนุญาตก่อสร้างอาคาร 12	
ขอบเขตพื้นที่ดินของโครงการที่ไม่ต้องขอรับใบอนุญาตก่อสร้างอาคาร 13	
ขอบเขตพื้นที่ดินของโครงการที่ไม่ต้องขอรับใบอนุญาตก่อสร้างอาคาร 14	
ขอบเขตพื้นที่ดินของโครงการที่ไม่ต้องขอรับใบอนุญาตก่อสร้างอาคาร 15	
ขอบเขตพื้นที่ดินของโครงการที่ไม่ต้องขอรับใบอนุญาตก่อสร้างอาคาร 16	
ขอบเขตพื้นที่ดินของโครงการที่ไม่ต้องขอรับใบอนุญาตก่อสร้างอาคาร 17	
ขอบเขตพื้นที่ดินของโครงการที่ไม่ต้องขอรับใบอนุญาตก่อสร้างอาคาร 18	
ขอบเขตพื้นที่ดินของโครงการที่ไม่ต้องขอรับใบอนุญาตก่อสร้างอาคาร 19	
ขอบเขตพื้นที่ดินของโครงการที่ไม่ต้องขอรับใบอนุญาตก่อสร้างอาคาร 20	
ขอบเขตพื้นที่ดินของโครงการที่ไม่ต้องขอรับใบอนุญาตก่อสร้างอาคาร 21	
ขอบเขตพื้นที่ดินของโครงการที่ไม่ต้องขอรับใบอนุญาตก่อสร้างอาคาร 22	
ขอบเขตพื้นที่ดินของโครงการที่ไม่ต้องขอรับใบอนุญาตก่อสร้างอาคาร 23	
ขอบเขตพื้นที่ดินของโครงการที่ไม่ต้องขอรับใบอนุญาตก่อสร้างอาคาร 24	
ขอบเขตพื้นที่ดินของโครงการที่ไม่ต้องขอรับใบอนุญาตก่อสร้างอาคาร 25	
ขอบเขตพื้นที่ดินของโครงการที่ไม่ต้องขอรับใบอนุญาตก่อสร้างอาคาร 26	
ขอบเขตพื้นที่ดินของโครงการที่ไม่ต้องขอรับใบอนุญาตก่อสร้างอาคาร 27	
ขอบเขตพื้นที่ดินของโครงการที่ไม่ต้องขอรับใบอนุญาตก่อสร้างอาคาร 28	
ขอบเขตพื้นที่ดินของโครงการที่ไม่ต้องขอรับใบอนุญาตก่อสร้างอาคาร 29	
ขอบเขตพื้นที่ดินของโครงการที่ไม่ต้องขอรับใบอนุญาตก่อสร้างอาคาร 30	
ขอบเขตพื้นที่ดินของโครงการที่ไม่ต้องขอรับใบอนุญาตก่อสร้างอาคาร 31	
ขอบเขตพื้นที่ดินของโครงการที่ไม่ต้องขอรับใบอนุญาตก่อสร้างอาคาร 32	
ขอบเขตพื้นที่ดินของโครงการที่ไม่ต้องขอรับใบอนุญาตก่อสร้างอาคาร 33	
ขอบเขตพื้นที่ดินของโครงการที่ไม่ต้องขอรับใบอนุญาตก่อสร้างอาคาร 34	
ขอบเขตพื้นที่ดินของโครงการที่ไม่ต้องขอรับใบอนุญาตก่อสร้างอาคาร 35	
ขอบเขตพื้นที่ดินของโครงการที่ไม่ต้องขอรับใบอนุญาตก่อสร้างอาคาร 36	
ขอบเขตพื้นที่ดินของโครงการที่ไม่ต้องขอรับใบอนุญาตก่อสร้างอาคาร 37	
ขอบเขตพื้นที่ดินของโครงการที่ไม่ต้องขอรับใบอนุญาตก่อสร้างอาคาร 38	
ขอบเขตพื้นที่ดินของโครงการที่ไม่ต้องขอรับใบอนุญาตก่อสร้างอาคาร 39	
ขอบเขตพื้นที่ดินของโครงการที่ไม่ต้องขอรับใบอนุญาตก่อสร้างอาคาร 40	
ขอบเขตพื้นที่ดินของโครงการที่ไม่ต้องขอรับใบอนุญาตก่อสร้างอาคาร 41	
ขอบเขตพื้นที่ดินของโครงการที่ไม่ต้องขอรับใบอนุญาตก่อสร้างอาคาร 42	
ขอบเขตพื้นที่ดินของโครงการที่ไม่ต้องขอรับใบอนุญาตก่อสร้างอาคาร 43	
ขอบเขตพื้นที่ดินของโครงการที่ไม่ต้องขอรับใบอนุญาตก่อสร้างอาคาร 44	
ขอบเขตพื้นที่ดินของโครงการที่ไม่ต้องขอรับใบอนุญาตก่อสร้างอาคาร 45	
ขอบเขตพื้นที่ดินของโครงการที่ไม่ต้องขอรับใบอนุญาตก่อสร้างอาคาร 46	
ขอบเขตพื้นที่ดินของโครงการที่ไม่ต้องขอรับใบอนุญาตก่อสร้างอาคาร 47	
ขอบเขตพื้นที่ดินของโครงการที่ไม่ต้องขอรับใบอนุญาตก่อสร้างอาคาร 48	
ขอบเขตพื้นที่ดินของโครงการที่ไม่ต้องขอรับใบอนุญาตก่อสร้างอาคาร 49	
ขอบเขตพื้นที่ดินของโครงการที่ไม่ต้องขอรับใบอนุญาตก่อสร้างอาคาร 50	
ขอบเขตพื้นที่ดินของโครงการที่ไม่ต้องขอรับใบอนุญาตก่อสร้างอาคาร 51	
ขอบเขตพื้นที่ดินของโครงการที่ไม่ต้องขอรับใบอนุญาตก่อสร้างอาคาร 52	
ขอบเขตพื้นที่ดินของโครงการที่ไม่ต้องขอรับใบอนุญาตก่อสร้างอาคาร 53	
ขอบเขตพื้นที่ดินของโครงการที่ไม่ต้องขอรับใบอนุญาตก่อสร้างอาคาร 54	
ขอบเขตพื้นที่ดินของโครงการที่ไม่ต้องขอรับใบอนุญาตก่อสร้างอาคาร 55	
ขอบเขตพื้นที่ดินของโครงการที่ไม่ต้องขอรับใบอนุญาตก่อสร้างอาคาร 56	
ขอบเขตพื้นที่ดินของโครงการที่ไม่ต้องขอรับใบอนุญาตก่อสร้างอาคาร 57	
ขอบเขตพื้นที่ดินของโครงการที่ไม่ต้องขอรับใบอนุญาตก่อสร้างอาคาร 58	
ขอบเขตพื้นที่ดินของโครงการที่ไม่ต้องขอรับใบอนุญาตก่อสร้างอาคาร 59	
ขอบเขตพื้นที่ดินของโครงการที่ไม่ต้องขอรับใบอนุญาตก่อสร้างอาคาร 60	
ขอบเขตพื้นที่ดินของโครงการที่ไม่ต้องขอรับใบอนุญาตก่อสร้างอาคาร 61	
ขอบเขตพื้นที่ดินของโครงการที่ไม่ต้องขอรับใบอนุญาตก่อสร้างอาคาร 62	
ขอบเขตพื้นที่ดินของโครงการที่ไม่ต้องขอรับใบอนุญาตก่อสร้างอาคาร 63	
ขอบเขตพื้นที่ดินของโครงการที่ไม่ต้องขอรับใบอนุญาตก่อสร้างอาคาร 64	
ขอบเขตพื้นที่ดินของโครงการที่ไม่ต้องขอรับใบอนุญาตก่อสร้างอาคาร 65	
ขอบเขตพื้นที่ดินของโครงการที่ไม่ต้องขอรับใบอนุญาตก่อสร้างอาคาร 66	
ขอบเขตพื้นที่ดินของโครงการที่ไม่ต้องขอรับใบอนุญาตก่อสร้างอาคาร 67	
ขอบเขตพื้นที่ดินของโครงการที่ไม่ต้องขอรับใบอนุญาตก่อสร้างอาคาร 68	
ขอบเขตพื้นที่ดินของโครงการที่ไม่ต้องขอรับใบอนุญาตก่อสร้างอาคาร 69	
ขอบเขตพื้นที่ดินของโครงการที่ไม่ต้องขอรับใบอนุญาตก่อสร้างอาคาร 70	
ขอบเขตพื้นที่ดินของโครงการที่ไม่ต้องขอรับใบอนุญาตก่อสร้างอาคาร 71	
ขอบเขตพื้นที่ดินของโครงการที่ไม่ต้องขอรับใบอนุญาตก่อสร้างอาคาร 72	
ขอบเขตพื้นที่ดินของโครงการที่ไม่ต้องขอรับใบอนุญาตก่อสร้างอาคาร 73	
ขอบเขตพื้นที่ดินของโครงการที่ไม่ต้องขอรับใบอนุญาตก่อสร้างอาคาร 74	
ขอบเขตพื้นที่ดินของโครงการที่ไม่ต้องขอรับใบอนุญาตก่อสร้างอาคาร 75	
ขอบเขตพื้นที่ดินของโครงการที่ไม่ต้องขอรับใบอนุญาตก่อสร้างอาคาร 76	
ขอบเขตพื้นที่ดินของโครงการที่ไม่ต้องขอรับใบอนุญาตก่อสร้างอาคาร 77	
ขอบเขตพื้นที่ดินของโครงการที่ไม่ต้องขอรับใบอนุญาตก่อสร้างอาคาร 78	
ขอบเขตพื้นที่ดินของโครงการที่ไม่ต้องขอรับใบอนุญาตก่อสร้างอาคาร 79	
ขอบเขตพื้นที่ดินของโครงการที่ไม่ต้องขอรับใบอนุญาตก่อสร้างอาคาร 80	
ขอบเขตพื้นที่ดินของโครงการที่ไม่ต้องขอรับใบอนุญาตก่อสร้างอาคาร 81	
ขอบเขตพื้นที่ดินของโครงการที่ไม่ต้องขอรับใบอนุญาตก่อสร้างอาคาร 82	
ขอบเขตพื้นที่ดินของโครงการที่ไม่ต้องขอรับใบอนุญาตก่อสร้างอาคาร 83	
ขอบเขตพื้นที่ดินของโครงการที่ไม่ต้องขอรับใบอนุญาตก่อสร้างอาคาร 84	
ขอบเขตพื้นที่ดินของโครงการที่ไม่ต้องขอรับใบอนุญาตก่อสร้างอาคาร 85	
ขอบเขตพื้นที่ดินของโครงการที่ไม่ต้องขอรับใบอนุญาตก่อสร้างอาคาร 86	
ขอบเขตพื้นที่ดินของโครงการที่ไม่ต้องขอรับใบอนุญาตก่อสร้างอาคาร 87	
ขอบเขตพื้นที่ดินของโครงการที่ไม่ต้องขอรับใบอนุญาตก่อสร้างอาคาร 88	
ขอบเขตพื้นที่ดินของโครงการที่ไม่ต้องขอรับใบอนุญาตก่อสร้างอาคาร 89	
ขอบเขตพื้นที่ดินของโครงการที่ไม่ต้องขอรับใบอนุญาตก่อสร้างอาคาร 90	
ขอบเขตพื้นที่ดินของโครงการที่ไม่ต้องขอรับใบอนุญาตก่อสร้างอาคาร 91	
ขอบเขตพื้นที่ดินของโครงการที่ไม่ต้องขอรับใบอนุญาตก่อสร้างอาคาร 92	
ขอบเขตพื้นที่ดินของโครงการที่ไม่ต้องขอรับใบอนุญาตก่อสร้างอาคาร 93	
ขอบเขตพื้นที่ดินของโครงการที่ไม่ต้องขอรับใบอนุญาตก่อสร้างอาคาร 94	
ขอบเขตพื้นที่ดินของโครงการที่ไม่ต้องขอรับใบอนุญาตก่อสร้างอาคาร 95	
ขอบเขตพื้นที่ดินของโครงการที่ไม่ต้องขอรับใบอนุญาตก่อสร้างอาคาร 96	
ขอบเขตพื้นที่ดินของโครงการที่ไม่ต้องขอรับใบอนุญาตก่อสร้างอาคาร 97	
ขอบเขตพื้นที่ดินของโครงการที่ไม่ต้องขอรับใบอนุญาตก่อสร้างอาคาร 98	
ขอบเขตพื้นที่ดินของโครงการที่ไม่ต้องขอรับใบอนุญาตก่อสร้างอาคาร 99	
ขอบเขตพื้นที่ดินของโครงการที่ไม่ต้องขอรับใบอนุญาตก่อสร้างอาคาร 100	

สัญลักษณ์ผังพื้นชั้นที่ 2 อาคารที่พักอาศัย

ขอบเขตพื้นที่ก่อสร้างอาคาร	
ขอบเขตพื้นที่ดินของโครงการ	
ขอบเขตพื้นที่ก่อสร้างอาคารที่ยื่นขอรับใบอนุญาตก่อสร้างอาคาร	
ขอบเขตพื้นที่ก่อสร้างอาคารที่ไม่ต้องขอรับใบอนุญาตก่อสร้างอาคาร	
ขอบเขตพื้นที่ดินของโครงการที่ไม่ต้องขอรับใบอนุญาตก่อสร้างอาคาร	
ขอบเขตพื้นที่ดินของโครงการที่ไม่ต้องขอรับใบอนุญาตก่อสร้างอาคาร 1	
ขอบเขตพื้นที่ดินของโครงการที่ไม่ต้องขอรับใบอนุญาตก่อสร้างอาคาร 2	
ขอบเขตพื้นที่ดินของโครงการที่ไม่ต้องขอรับใบอนุญาตก่อสร้างอาคาร 3	
ขอบเขตพื้นที่ดินของโครงการที่ไม่ต้องขอรับใบอนุญาตก่อสร้างอาคาร 4	
ขอบเขตพื้นที่ดินของโครงการที่ไม่ต้องขอรับใบอนุญาตก่อสร้างอาคาร 5	
ขอบเขตพื้นที่ดินของโครงการที่ไม่ต้องขอรับใบอนุญาตก่อสร้างอาคาร 6	
ขอบเขตพื้นที่ดินของโครงการที่ไม่ต้องขอรับใบอนุญาตก่อสร้างอาคาร 7	
ขอบเขตพื้นที่ดินของโครงการที่ไม่ต้องขอรับใบอนุญาตก่อสร้างอาคาร 8	
ขอบเขตพื้นที่ดินของโครงการที่ไม่ต้องขอรับใบอนุญาตก่อสร้างอาคาร 9	
ขอบเขตพื้นที่ดินของโครงการที่ไม่ต้องขอรับใบอนุญาตก่อสร้างอาคาร 10	
ขอบเขตพื้นที่ดินของโครงการที่ไม่ต้องขอรับใบอนุญาตก่อสร้างอาคาร 11	
ขอบเขตพื้นที่ดินของโครงการที่ไม่ต้องขอรับใบอนุญาตก่อสร้างอาคาร 12	
ขอบเขตพื้นที่ดินของโครงการที่ไม่ต้องขอรับใบอนุญาตก่อสร้างอาคาร 13	
ขอบเขตพื้นที่ดินของโครงการที่ไม่ต้องขอรับใบอนุญาตก่อสร้างอาคาร 14	
ขอบเขตพื้นที่ดินของโครงการที่ไม่ต้องขอรับใบอนุญาตก่อสร้างอาคาร 15	
ขอบเขตพื้นที่ดินของโครงการที่ไม่ต้องขอรับใบอนุญาตก่อสร้างอาคาร 16	
ขอบเขตพื้นที่ดินของโครงการที่ไม่ต้องขอรับใบอนุญาตก่อสร้างอาคาร 17	
ขอบเขตพื้นที่ดินของโครงการที่ไม่ต้องขอรับใบอนุญาตก่อสร้างอาคาร 18	
ขอบเขตพื้นที่ดินของโครงการที่ไม่ต้องขอรับใบอนุญาตก่อสร้างอาคาร 19	
ขอบเขตพื้นที่ดินของโครงการที่ไม่ต้องขอรับใบอนุญาตก่อสร้างอาคาร 20	
ขอบเขตพื้นที่ดินของโครงการที่ไม่ต้องขอรับใบอนุญาตก่อสร้างอาคาร 21	
ขอบเขตพื้นที่ดินของโครงการที่ไม่ต้องขอรับใบอนุญาตก่อสร้างอาคาร 22	
ขอบเขตพื้นที่ดินของโครงการที่ไม่ต้องขอรับใบอนุญาตก่อสร้างอาคาร 23	
ขอบเขตพื้นที่ดินของโครงการที่ไม่ต้องขอรับใบอนุญาตก่อสร้างอาคาร 24	
ขอบเขตพื้นที่ดินของโครงการที่ไม่ต้องขอรับใบอนุญาตก่อสร้างอาคาร 25	
ขอบเขตพื้นที่ดินของโครงการที่ไม่ต้องขอรับใบอนุญาตก่อสร้างอาคาร 26	
ขอบเขตพื้นที่ดินของโครงการที่ไม่ต้องขอรับใบอนุญาตก่อสร้างอาคาร 27	
ขอบเขตพื้นที่ดินของโครงการที่ไม่ต้องขอรับใบอนุญาตก่อสร้างอาคาร 28	
ขอบเขตพื้นที่ดินของโครงการที่ไม่ต้องขอรับใบอนุญาตก่อสร้างอาคาร 29	
ขอบเขตพื้นที่ดินของโครงการที่ไม่ต้องขอรับใบอนุญาตก่อสร้างอาคาร 30	
ขอบเขตพื้นที่ดินของโครงการที่ไม่ต้องขอรับใบอนุญาตก่อสร้างอาคาร 31	
ขอบเขตพื้นที่ดินของโครงการที่ไม่ต้องขอรับใบอนุญาตก่อสร้างอาคาร 32	
ขอบเขตพื้นที่ดินของโครงการที่ไม่ต้องขอรับใบอนุญาตก่อสร้างอาคาร 33	
ขอบเขตพื้นที่ดินของโครงการที่ไม่ต้องขอรับใบอนุญาตก่อสร้างอาคาร 34	
ขอบเขตพื้นที่ดินของโครงการที่ไม่ต้องขอรับใบอนุญาตก่อสร้างอาคาร 35	
ขอบเขตพื้นที่ดินของโครงการที่ไม่ต้องขอรับใบอนุญาตก่อสร้างอาคาร 36	
ขอบเขตพื้นที่ดินของโครงการที่ไม่ต้องขอรับใบอนุญาตก่อสร้างอาคาร 37	
ขอบเขตพื้นที่ดินของโครงการที่ไม่ต้องขอรับใบอนุญาตก่อสร้างอาคาร 38	
ขอบเขตพื้นที่ดินของโครงการที่ไม่ต้องขอรับใบอนุญาตก่อสร้างอาคาร 39	
ขอบเขตพื้นที่ดินของโครงการที่ไม่ต้องขอรับใบอนุญาตก่อสร้างอาคาร 40	
ขอบเขตพื้นที่ดินของโครงการที่ไม่ต้องขอรับใบอนุญาตก่อสร้างอาคาร 41	
ขอบเขตพื้นที่ดินของโครงการที่ไม่ต้องขอรับใบอนุญาตก่อสร้างอาคาร 42	
ขอบเขตพื้นที่ดินของโครงการที่ไม่ต้องขอรับใบอนุญาตก่อสร้างอาคาร 43	
ขอบเขตพื้นที่ดินของโครงการที่ไม่ต้องขอรับใบอนุญาตก่อสร้างอาคาร 44	
ขอบเขตพื้นที่ดินของโครงการที่ไม่ต้องขอรับใบอนุญาตก่อสร้างอาคาร 45	
ขอบเขตพื้นที่ดินของโครงการที่ไม่ต้องขอรับใบอนุญาตก่อสร้างอาคาร 46	
ขอบเขตพื้นที่ดินของโครงการที่ไม่ต้องขอรับใบอนุญาตก่อสร้างอาคาร 47	
ขอบเขตพื้นที่ดินของโครงการที่ไม่ต้องขอรับใบอนุญาตก่อสร้างอาคาร 48	
ขอบเขตพื้นที่ดินของโครงการที่ไม่ต้องขอรับใบอนุญาตก่อสร้างอาคาร 49	
ขอบเขตพื้นที่ดินของโครงการที่ไม่ต้องขอรับใบอนุญาตก่อสร้างอาคาร 50	
ขอบเขตพื้นที่ดินของโครงการที่ไม่ต้องขอรับใบอนุญาตก่อสร้างอาคาร 51	
ขอบเขตพื้นที่ดินของโครงการที่ไม่ต้องขอรับใบอนุญาตก่อสร้างอาคาร 52	
ขอบเขตพื้นที่ดินของโครงการที่ไม่ต้องขอรับใบอนุญาตก่อสร้างอาคาร 53	
ขอบเขตพื้นที่ดินของโครงการที่ไม่ต้องขอรับใบอนุญาตก่อสร้างอาคาร 54	
ขอบเขตพื้นที่ดินของโครงการที่ไม่ต้องขอรับใบอนุญาตก่อสร้างอาคาร 55	
ขอบเขตพื้นที่ดินของโครงการที่ไม่ต้องขอรับใบอนุญาตก่อสร้างอาคาร 56	
ขอบเขตพื้นที่ดินของโครงการที่ไม่ต้องขอรับใบอนุญาตก่อสร้างอาคาร 57	
ขอบเขตพื้นที่ดินของโครงการที่ไม่ต้องขอรับใบอนุญาตก่อสร้างอาคาร 58	
ขอบเขตพื้นที่ดินของโครงการที่ไม่ต้องขอรับใบอนุญาตก่อสร้างอาคาร 59	
ขอบเขตพื้นที่ดินของโครงการที่ไม่ต้องขอรับใบอนุญาตก่อสร้างอาคาร 60	
ขอบเขตพื้นที่ดินของโครงการที่ไม่ต้องขอรับใบอนุญาตก่อสร้างอาคาร 61	
ขอบเขตพื้นที่ดินของโครงการที่ไม่ต้องขอรับใบอนุญาตก่อสร้างอาคาร 62	
ขอบเขตพื้นที่ดินของโครงการที่ไม่ต้องขอรับใบอนุญาตก่อสร้างอาคาร 63	
ขอบเขตพื้นที่ดินของโครงการที่ไม่ต้องขอรับใบอนุญาตก่อสร้างอาคาร 64	
ขอบเขตพื้นที่ดินของโครงการที่ไม่ต้องขอรับใบอนุญาตก่อสร้างอาคาร 65	
ขอบเขตพื้นที่ดินของโครงการที่ไม่ต้องขอรับใบอนุญาตก่อสร้างอาคาร 66	
ขอบเขตพื้นที่ดินของโครงการที่ไม่ต้องขอรับใบอนุญาตก่อสร้างอาคาร 67	
ขอบเขตพื้นที่ดินของโครงการที่ไม่ต้องขอรับใบอนุญาตก่อสร้างอาคาร 68	
ขอบเขตพื้นที่ดินของโครงการที่ไม่ต้องขอรับใบอนุญาตก่อสร้างอาคาร 69	
ขอบเขตพื้นที่ดินของโครงการที่ไม่ต้องขอรับใบอนุญาตก่อสร้างอาคาร 70	
ขอบเขตพื้นที่ดินของโครงการที่ไม่ต้องขอรับใบอนุญาตก่อสร้างอาคาร 71	
ขอบเขตพื้นที่ดินของโครงการที่ไม่ต้องขอรับใบอนุญาตก่อสร้างอาคาร 72	
ขอบเขตพื้นที่ดินของโครงการที่ไม่ต้องขอรับใบอนุญาตก่อสร้างอาคาร 73	
ขอบเขตพื้นที่ดินของโครงการที่ไม่ต้องขอรับใบอนุญาตก่อสร้างอาคาร 74	
ขอบเขตพื้นที่ดินของโครงการที่ไม่ต้องขอรับใบอนุญาตก่อสร้างอาคาร 75	
ขอบเขตพื้นที่ดินของโครงการที่ไม่ต้องขอรับใบอนุญาตก่อสร้างอาคาร 76	
ขอบเขตพื้นที่ดินของโครงการที่ไม่ต้องขอรับใบอนุญาตก่อสร้างอาคาร 77	
ขอบเขตพื้นที่ดินของโครงการที่ไม่ต้องขอรับใบอนุญาตก่อสร้างอาคาร 78	
ขอบเขตพื้นที่ดินของโครงการที่ไม่ต้องขอรับใบอนุญาตก่อสร้างอาคาร 79	
ขอบเขตพื้นที่ดินของโครงการที่ไม่ต้องขอรับใบอนุญาตก่อสร้างอาคาร 80	
ขอบเขตพื้นที่ดินของโครงการที่ไม่ต้องขอรับใบอนุญาตก่อสร้างอาคาร 81	
ขอบเขตพื้นที่ดินของโครงการที่ไม่ต้องขอรับใบอนุญาตก่อสร้างอาคาร 82	
ขอบเขตพื้นที่ดินของโครงการที่ไม่ต้องขอรับใบอนุญาตก่อสร้างอาคาร 83	
ขอบเขตพื้นที่ดินของโครงการที่ไม่ต้องขอรับใบอนุญาตก่อสร้างอาคาร 84	
ขอบเขตพื้นที่ดินของโครงการที่ไม่ต้องขอรับใบอนุญาตก่อสร้างอาคาร 85	
ขอบเขตพื้นที่ดินของโครงการที่ไม่ต้องขอรับใบอนุญาตก่อสร้างอาคาร 86	
ขอบเขตพื้นที่ดินของโครงการที่ไม่ต้องขอรับใบอนุญาตก่อสร้างอาคาร 87	
ขอบเขตพื้นที่ดินของโครงการที่ไม่ต้องขอรับใบอนุญาตก่อสร้างอาคาร 88	
ขอบเขตพื้นที่ดินของโครงการที่ไม่ต้องขอรับใบอนุญาตก่อสร้างอาคาร 89	
ขอบเขตพื้นที่ดินของโครงการที่ไม่ต้องขอรับใบอนุญาตก่อสร้างอาคาร 90	
ขอบเขตพื้นที่ดินของโครงการที่ไม่ต้องขอรับใบอนุญาตก่อสร้างอาคาร 91	
ขอบเขตพื้นที่ดินของโครงการที่ไม่ต้องขอรับใบอนุญาตก่อสร้างอาคาร 92	
ขอบเขตพื้นที่ดินของโครงการที่ไม่ต้องขอรับใบอนุญาตก่อสร้างอาคาร 93	
ขอบเขตพื้นที่ดินของโครงการที่ไม่ต้องขอรับใบอนุญาตก่อสร้างอาคาร 94	
ขอบเขตพื้นที่ดินของโครงการที่ไม่ต้องขอรับใบอนุญาตก่อสร้างอาคาร 95	
ขอบเขตพื้นที่ดินของโครงการที่ไม่ต้องขอรับใบอนุญาตก่อสร้างอาคาร 96	
ขอบเขตพื้นที่ดินของโครงการที่ไม่ต้องขอรับใบอนุญาตก่อสร้างอาคาร 97	
ขอบเขตพื้นที่ดินของโครงการที่ไม่ต้องขอรับใบอนุญาตก่อสร้างอาคาร 98	
ขอบเขตพื้นที่ดินของโครงการที่ไม่ต้องขอรับใบอนุญาตก่อสร้างอาคาร 99	
ขอบเขตพื้นที่ดินของโครงการที่ไม่ต้องขอรับใบอนุญาตก่อสร้างอาคาร 100	

ชื่อโครงการ:	อาคารที่พักอาศัยและการค้า 6 ชั้น 1 ห้องชุด 1 ห้องการค้า 1 ชั้นจอดรถ
ที่ตั้งโครงการ:	ซอยพหลโยธิน 7 ตำบลคลองหนึ่ง อำเภอคลองหลวง จังหวัดปทุมธานี
TITLE:	ผังพื้นชั้นที่ 2 อาคารที่พักอาศัย
SEAL:	ออกแบบ: นายวิรัช ปานเพชร ตรวจสอบ: นายวิรัช ปานเพชร 19.04.2021
	ขนาดกระดาษ: A1 มาตราส่วน: 1:100 แก้ไขครั้งที่: 0

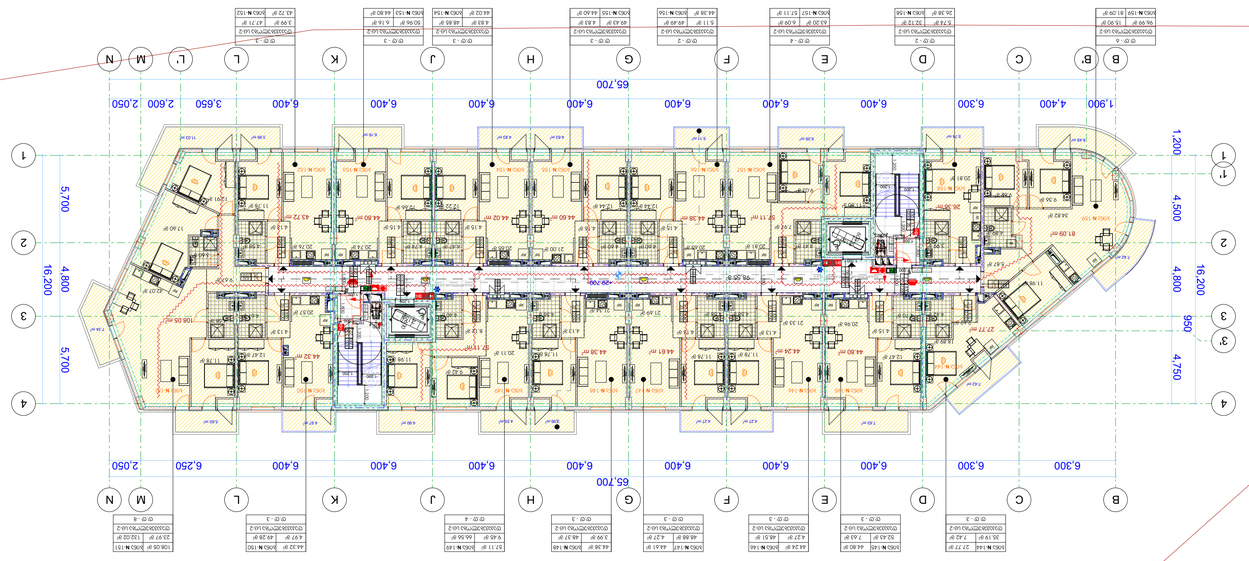

Условные обозначения

Граница земельного участка, определенная для проектирования	
Граница зоны действия публичного сервитута	
Граница зоны с особыми условиями использования территории	
Граница территории объекта культурного наследия	
Граница территории, в отношении которой утвержден проект планировки территории	
Граница территории, в отношении которой утвержден проект межевания территории	
Красная линия	
Линия отступа от красной линии	
Линия регулирования застройки	
Линия отступа от границы земельного участка	
Граница зоны планируемого размещения объекта капитального строительства	
Граница зоны планируемого размещения линейного объекта	
Граница зоны планируемого изъятия для государственных или муниципальных нужд	
Граница зоны планируемого изъятия для государственных или муниципальных нужд, в отношении которой утвержден проект планировки территории	
Граница зоны планируемого изъятия для государственных или муниципальных нужд, в отношении которой утвержден проект межевания территории	
Граница зоны планируемого изъятия для государственных или муниципальных нужд, в отношении которой утвержден проект планировки территории и проект межевания территории	
Граница зоны планируемого размещения объекта капитального строительства, в отношении которой утвержден проект планировки территории	
Граница зоны планируемого размещения линейного объекта, в отношении которой утвержден проект планировки территории	
Граница зоны планируемого размещения объекта капитального строительства, в отношении которой утвержден проект межевания территории	
Граница зоны планируемого размещения линейного объекта, в отношении которой утвержден проект межевания территории	
Граница зоны планируемого размещения объекта капитального строительства, в отношении которой утвержден проект планировки территории и проект межевания территории	
Граница зоны планируемого размещения линейного объекта, в отношении которой утвержден проект планировки территории и

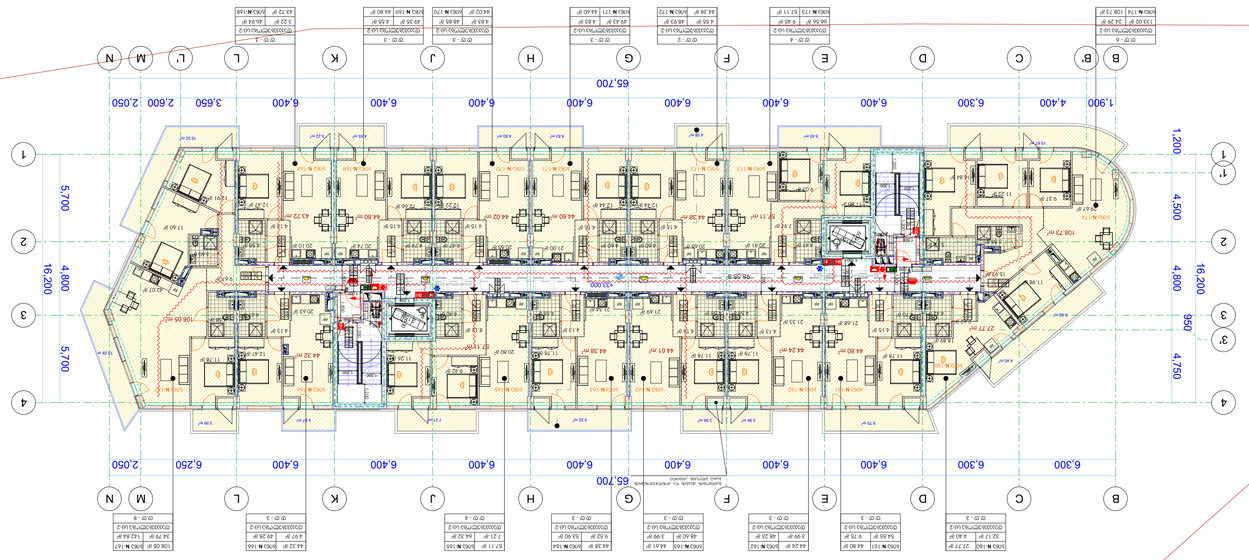

ОБЩЕСТВЕННЫЕ ЗОНЫ ЖИЛЫХ ЗДАНИЙ. ПЛАН ТИПОВОГО ЭТАЖА

	Граница земельного участка
	Граница зоны общественных помещений, доступных для посетителей
	Граница зоны общественных помещений, доступных для посетителей, с ограниченными возможностями передвижения
	Граница зоны общественных помещений, доступных для посетителей, с ограниченными возможностями передвижения (маломобильные группы населения)
	Граница зоны общественных помещений, доступных для посетителей, с ограниченными возможностями передвижения (маломобильные группы населения) с нарушением слуха
	Граница зоны общественных помещений, доступных для посетителей, с ограниченными возможностями передвижения (маломобильные группы населения) с нарушением зрения
EXIT	Аварийный выход, ведущий непосредственно наружу
	Аварийный выход, ведущий в безопасную зону
	Аварийный выход, ведущий в безопасную зону (маломобильные группы населения)
	Аварийный выход, ведущий в безопасную зону (маломобильные группы населения) с нарушением слуха
	Аварийный выход, ведущий в безопасную зону (маломобильные группы населения) с нарушением зрения
	Аварийный выход, ведущий в безопасную зону (маломобильные группы населения) с нарушением опорно-двигательного аппарата
	Граница зоны общественных помещений, доступных для посетителей, с ограниченными возможностями передвижения (маломобильные группы населения) с нарушением опорно-двигательного аппарата
	Граница зоны общественных помещений, доступных для посетителей, с ограниченными возможностями передвижения (маломобильные группы населения) с нарушением опорно-двигательного аппарата, имеющих специальные средства передвижения
	Граница зоны общественных помещений, доступных для посетителей, с ограниченными возможностями передвижения (маломобильные группы населения) с нарушением опорно-двигательного аппарата, имеющих специальные средства передвижения, с сопровождающими лицами
	Граница зоны общественных помещений, доступных для посетителей, с ограниченными возможностями передвижения (маломобильные группы населения) с нарушением опорно-двигательного аппарата, имеющих специальные средства передвижения, с сопровождающими лицами, с собаками-проводниками
	Граница зоны общественных помещений, доступных для посетителей, с ограниченными возможностями передвижения (маломобильные группы населения) с нарушением опорно-двигательного аппарата, имеющих специальные средства передвижения, с сопровождающими лицами, с собаками-проводниками, с животными
	Граница зоны общественных помещений, доступных для посетителей, с ограниченными возможностями передвижения (маломобильные группы населения) с нарушением опорно-двигательного аппарата, имеющих специальные средства передвижения, с сопровождающими лицами, с собаками-проводниками, с животными, с багажом
	Граница зоны общественных помещений, доступных для посетителей, с ограниченными возможностями передвижения (маломобильные группы населения) с нарушением опорно-двигательного аппарата, имеющих специальные средства передвижения, с сопровождающими лицами, с собаками-проводниками, с животными, с багажом, с детьми
	Граница зоны общественных помещений, доступных для посетителей, с ограниченными возможностями передвижения (маломобильные группы населения) с нарушением опорно-двигательного аппарата, имеющих специальные средства передвижения, с сопровождающими лицами, с собаками-проводниками, с животными, с багажом, с детьми, с пожилыми людьми
	Граница зоны общественных помещений, доступных для посетителей, с ограниченными возможностями передвижения (маломобильные группы населения) с нарушением опорно-двигательного аппарата, имеющих специальные средства передвижения, с сопровождающими лицами, с собаками-проводниками, с животными, с багажом, с детьми, с пожилыми людьми, с людьми с ограниченными возможностями передвижения
	Граница зоны общественных помещений, доступных для посетителей, с ограниченными возможностями передвижения (маломобильные группы населения) с нарушением опорно-двигательного аппарата, имеющих специальные средства передвижения, с сопровождающими лицами, с собаками-проводниками, с животными, с багажом, с детьми, с пожилыми людьми, с людьми с ограниченными возможностями передвижения, с людьми с ограниченными возможностями передвижения
	Граница зоны общественных помещений, доступных для посетителей, с ограниченными возможностями передвижения (маломобильные группы населения) с нарушением опорно-двигательного аппарата, имеющих специальные средства передвижения, с сопровождающими лицами, с собаками-проводниками, с животными, с багажом, с детьми, с пожилыми людьми, с людьми с ограниченными возможностями передвижения, с людьми с ограниченными возможностями передвижения, с людьми с ограниченными возможностями передвижения
	Граница зоны общественных помещений, доступных для посетителей, с ограниченными возможностями передвижения (маломобильные группы населения) с нарушением опорно-двигательного аппарата, имеющих специальные средства передвижения, с сопровождающими лицами, с собаками-проводниками, с животными, с багажом, с детьми, с пожилыми людьми, с людьми с ограниченными возможностями передвижения, с людьми с ограниченными возможностями передвижения, с людьми с ограниченными возможностями передвижения, с людьми с ограниченными возможностями передвижения
	Граница зоны общественных помещений, доступных для посетителей, с ограниченными возможностями передвижения (маломобильные группы населения) с нарушением опорно-двигательного аппарата, имеющих специальные средства передвижения, с сопровождающими лицами, с собаками-проводниками, с животными, с багажом, с детьми, с пожилыми людьми, с людьми с ограниченными возможностями передвижения, с людьми с ограниченными возможностями передвижения, с людьми с ограниченными возможностями передвижения, с людьми с ограниченными возможностями передвижения, с людьми с ограниченными возможностями передвижения
	Граница зоны общественных помещений, доступных для посетителей, с ограниченными возможностями передвижения (маломобильные группы населения) с нарушением опорно-двигательного аппарата, имеющих специальные средства передвижения, с сопровождающими лицами, с собаками-проводниками, с животными, с багажом, с детьми, с пожилыми людьми, с людьми с ограниченными возможностями передвижения, с людьми с ограниченными возможностями передвижения, с людьми с ограниченными возможностями передвижения, с людьми с ограниченными возможностями передвижения, с людьми с ограниченными возможностями передвижения, с людьми с ограниченными возможностями передвижения
	Граница зоны общественных помещений, доступных для посетителей, с ограниченными возможностями передвижения (маломобильные группы населения) с нарушением опорно-двигательного аппарата, имеющих специальные средства передвижения, с сопровождающими лицами, с собаками-проводниками, с животными, с багажом, с детьми, с пожилыми людьми, с людьми с ограниченными возможностями передвижения, с людьми с ограниченными возможностями передвижения, с людьми с ограниченными возможностями передвижения, с людьми с ограниченными возможностями передвижения, с людьми с ограниченными возможностями передвижения, с людьми с ограниченными возможностями передвижения, с людьми с ограниченными возможностями передвижения
	Граница зоны общественных помещений, доступных для посетителей, с ограниченными возможностями передвижения (маломобильные группы населения) с нарушением опорно-двигательного аппарата, имеющих специальные средства передвижения, с сопровождающими лицами, с собаками-проводниками, с животными, с багажом, с детьми, с пожилыми людьми, с людьми с ограниченными возможностями передвижения, с людьми с ограниченными возможностями передвижения, с людьми с ограниченными возможностями передвижения, с людьми с ограниченными возможностями передвижения, с людьми с ограниченными возможностями передвижения, с людьми с ограниченными возможностями передвижения, с людьми с ограниченными возможностями передвижения, с людьми с ограниченными возможностями передвижения
	Граница зоны общественных помещений, доступных для посетителей, с ограниченными возможностями передвижения (маломобильные группы населения) с нарушением опорно-двигательного аппарата, имеющих специальные средства передвижения, с сопровождающими лицами, с собаками-проводниками, с животными, с багажом, с детьми, с пожилыми людьми, с людьми с ограниченными возможностями передвижения, с людьми с ограниченными возможностями передвижения, с людьми с ограниченными возможностями передвижения, с людьми с ограниченными возможностями передвижения, с людьми с ограниченными возможностями передвижения, с людьми с ограниченными возможностями передвижения, с людьми с ограниченными возможностями передвижения, с людьми с ограниченными возможностями передвижения, с людьми с ограниченными возможностями передвижения
	Граница зоны общественных помещений, доступных для посетителей, с ограниченными возможностями передвижения (маломобильные группы населения) с нарушением опорно-двигательного аппарата, имеющих специальные средства передвижения, с сопровождающими лицами, с собаками-проводниками, с животными, с багажом, с детьми, с пожилыми людьми, с людьми с ограниченными возможностями передвижения, с людьми с ограниченными возможностями передвижения, с людьми с ограниченными возможностями передвижения, с людьми с ограниченными возможностями передвижения, с людьми с ограниченными возможностями передвижения, с людьми с ограниченными возможностями передвижения, с людьми с ограниченными возможностями передвижения, с людьми с ограниченными возможностями передвижения, с людьми с ограниченными возможностями передвижения, с людьми с ограниченными возможностями передвижения
	Граница зоны общественных помещений, доступных для посетителей, с ограниченными возможностями передвижения (маломобильные группы населения) с нарушением опорно-двигательного аппарата, имеющих специальные средства передвижения, с сопровождающими лицами, с собаками-проводниками, с животными, с багажом, с детьми, с пожилыми людьми, с людьми с ограниченными возможностями передвижения, с людьми с ограниченными возможностями передвижения, с людьми с ограниченными возможностями передвижения, с людьми с ограниченными возможностями передвижения, с людьми с ограниченными возможностями передвижения, с людьми с ограниченными возможностями передвижения, с людьми с ограниченными возможностями передвижения, с людьми с ограниченными возможностями передвижения, с людьми с ограниченными возможностями передвижения, с людьми с ограниченными возможностями передвижения, с людьми с ограниченными возможностями передвижения
	Граница зоны общественных помещений, доступных для посетителей, с ограниченными возможностями передвижения (маломобильные группы населения) с нарушением опорно-двигательного аппарата, имеющих специальные средства передвижения, с сопровождающими лицами, с собаками-проводниками, с животными, с багажом, с детьми, с пожилыми людьми, с людьми с ограниченными возможностями передвижения, с людьми с ограниченными возможностями передвижения, с людьми с ограниченными возможностями передвижения, с людьми с ограниченными возможностями передвижения, с людьми с ограниченными возможностями передвижения, с людьми с ограниченными возможностями передвижения, с людьми с ограниченными возможностями передвижения, с людьми с ограниченными возможностями передвижения, с людьми с ограниченными возможностями передвижения, с людьми с ограниченными возможностями передвижения, с людьми с ограниченными возможностями передвижения, с людьми с ограниченными возможностями передвижения
	Граница зоны общественных помещений, доступных для посетителей, с ограниченными возможностями передвижения (маломобильные группы населения) с нарушением опорно-двигательного аппарата, имеющих специальные средства передвижения, с сопровождающими лицами, с собаками-проводниками, с животными, с багажом, с детьми, с пожилыми людьми, с людьми с ограниченными возможностями передвижения, с людьми с ограниченными возможностями передвижения, с людьми с ограниченными возможностями передвижения, с людьми с ограниченными возможностями передвижения, с людьми с ограниченными возможностями передвижения, с людьми с ограниченными возможностями передвижения, с людьми с ограниченными возможностями передвижения, с людьми с ограниченными возможностями передвижения, с людьми с ограниченными возможностями передвижения, с людьми с ограниченными возможностями передвижения, с людьми с ограниченными возможностями передвижения, с людьми с ограниченными возможностями передвижения, с людьми с ограниченными возможностями передвижения
	Граница зоны общественных помещений, доступных для посетителей, с ограниченными возможностями передвижения (маломобильные группы населения) с нарушением опорно-двигательного аппарата, имеющих специальные средства передвижения, с сопровождающими лицами, с собаками-проводниками, с животными, с багажом, с детьми, с пожилыми людьми, с людьми с ограниченными возможностями передвижения, с людьми с ограниченными возможностями передвижения, с людьми с ограниченными возможностями передвижения, с людьми с ограниченными возможностями передвижения, с людьми с ограниченными возможностями передвижения, с людьми с ограниченными возможностями передвижения, с людьми с ограниченными возможностями передвижения, с людьми с ограниченными возможностями передвижения, с людьми с ограниченными возможностями передвижения, с людьми с ограниченными возможностями передвижения, с людьми с ограниченными возможностями передвижения, с людьми с ограниченными возможностями передвижения, с людьми с ограниченными возможностями передвижения, с людьми с ограниченными возможностями передвижения
	Граница зоны общественных помещений, доступных для посетителей, с ограниченными возможностями передвижения (маломобильные группы населения) с нарушением опорно-двигательного аппарата, имеющих специальные средства передвижения, с сопровождающими лицами, с собаками-проводниками, с животными, с багажом, с детьми, с пожилыми людьми, с людьми с ограниченными возможностями передвижения, с людьми с ограниченными возможностями передвижения, с людьми с ограниченными возможностями передвижения, с людьми с ограниченными возможностями передвижения, с людьми с ограниченными возможностями передвижения, с людьми с ограниченными возможностями передвижения, с людьми с ограниченными возможностями передвижения, с людьми с ограниченными возможностями передвижения, с людьми с ограниченными возможностями передвижения, с людьми с ограниченными возможностями передвижения, с людьми с ограниченными возможностями передвижения, с людьми с ограниченными возможностями передвижения, с людьми с ограниченными возможностями передвижения, с людьми с ограниченными возможностями передвижения, с людьми с ограниченными возможностями передвижения
	Граница зоны общественных помещений, доступных для посетителей, с ограниченными возможностями передвижения (маломобильные группы населения) с нарушением опорно-двигательного аппарата, имеющих специальные средства передвижения, с сопровождающими лицами, с собаками-проводниками, с животными, с багажом, с детьми, с пожилыми людьми, с людьми с ограниченными возможностями передвижения, с людьми с ограниченными возможностями передвижения, с людьми с ограниченными возможностями передвижения, с людьми с ограниченными возможностями передвижения, с людьми с ограниченными возможностями передвижения, с людьми с ограниченными возможностями передвижения, с людьми с ограниченными возможностями передвижения, с людьми с ограниченными возможностями передвижения, с людьми с ограниченными возможностями передвижения, с людьми с ограниченными возможностями передвижения, с людьми с ограниченными возможностями передвижения, с людьми с ограниченными возможностями передвижения, с людьми с ограниченными возможностями передвижения, с людьми с ограниченными возможностями передвижения, с людьми с ограниченными возможностями передвижения, с людьми с ограниченными возможностями передвижения
	Граница зоны общественных помещений, доступных для посетителей, с ограниченными возможностями передвижения (маломобильные группы населения) с нарушением опорно-двигательного аппарата, имеющих специальные средства передвижения, с сопровождающими лицами, с собаками-проводниками, с животными, с багажом, с детьми, с пожилыми людьми, с людьми с ограниченными возможностями передвижения, с людьми с ограниченными возможностями передвижения, с людьми с ограниченными возможностями передвижения, с людьми с ограниченными возможностями передвижения, с людьми с ограниченными возможностями передвижения, с людьми с ограниченными возможностями передвижения, с людьми с ограниченными возможностями передвижения, с людьми с ограниченными возможностями передвижения, с людьми с ограниченными возможностями передвижения, с людьми с ограниченными возможностями передвижения, с людьми с ограниченными возможностями передвижения, с людьми с ограниченными возможностями передвижения, с людьми с ограниченными возможностями передвижения, с людьми с ограниченными возможностями передвижения, с людьми с ограниченными возможностями передвижения, с людьми с ограниченными возможностями передвижения, с людьми с ограниченными возможностями передвижения
	Граница зоны общественных помещений, доступных для посетителей, с ограниченными возможностями передвижения (маломобильные группы населения) с нарушением опорно-двигательного аппарата, имеющих специальные средства передвижения, с сопровождающими лицами, с собаками-проводниками, с животными, с багажом, с детьми, с пожилыми людьми, с людьми с ограниченными возможностями передвижения, с людьми с ограниченными возможностями передвижения, с людьми с ограниченными возможностями передвижения, с людьми с ограниченными возможностями передвижения, с людьми с ограниченными возможностями передвижения, с людьми с ограниченными возможностями передвижения, с людьми с ограниченными возможностями передвижения, с людьми с ограниченными возможностями передвижения, с людьми с ограниченными возможностями передвижения, с людьми с ограниченными возможностями передвижения, с людьми с ограниченными возможностями передвижения, с людьми с ограниченными возможностями передвижения, с людьми с ограниченными возможностями передвижения, с людьми с ограниченными возможностями передвижения, с людьми с ограниченными возможностями передвижения, с людьми с ограниченными возможностями передвижения, с людьми с ограниченными возможностями передвижения

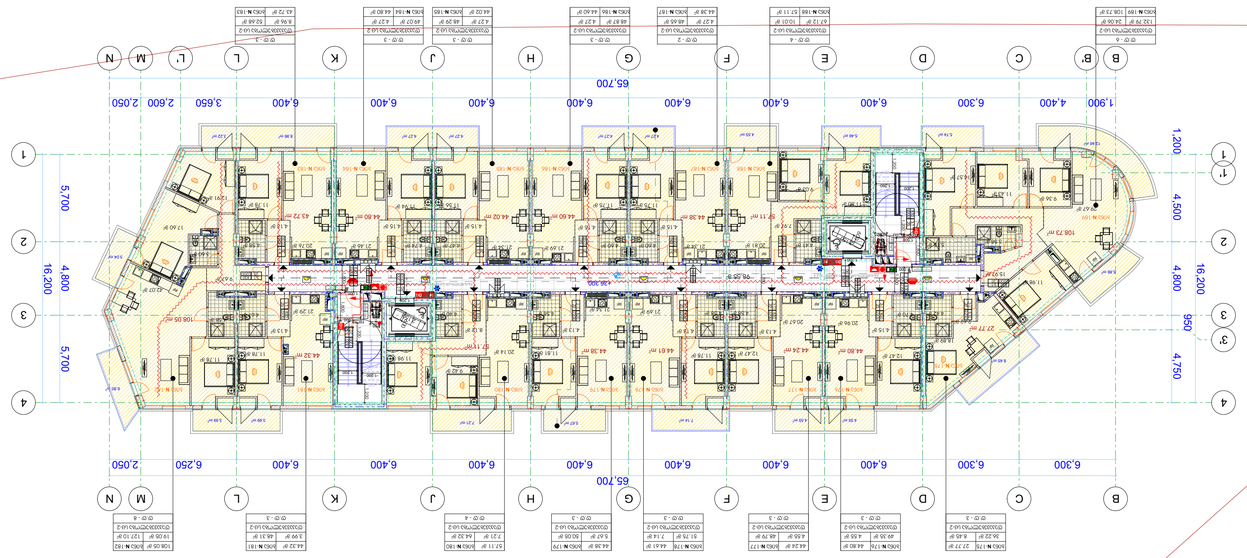

ตารางสัญลักษณ์ และคำอธิบายสัญลักษณ์ที่ใช้ในแบบ

ขอบเขตที่ดินตามโฉนด และขอบเขตที่ดินตามรังวัดสอบเขต	
ขอบเขตอาคาร ชั้นล่าง	
ขอบเขตอาคาร ชั้นลอย	
ขอบเขตอาคาร ชั้นที่ 2	
ขอบเขตอาคาร ชั้นที่ 3	
ขอบเขตอาคาร ชั้นที่ 4	
ขอบเขตอาคาร ชั้นดาดฟ้า	
ขอบเขตอาคาร ชั้นหลังคา	
ขอบเขตอาคาร ชั้นเครื่องสูบน้ำ	
ขอบเขตอาคาร ชั้นเครื่องกังหันลม

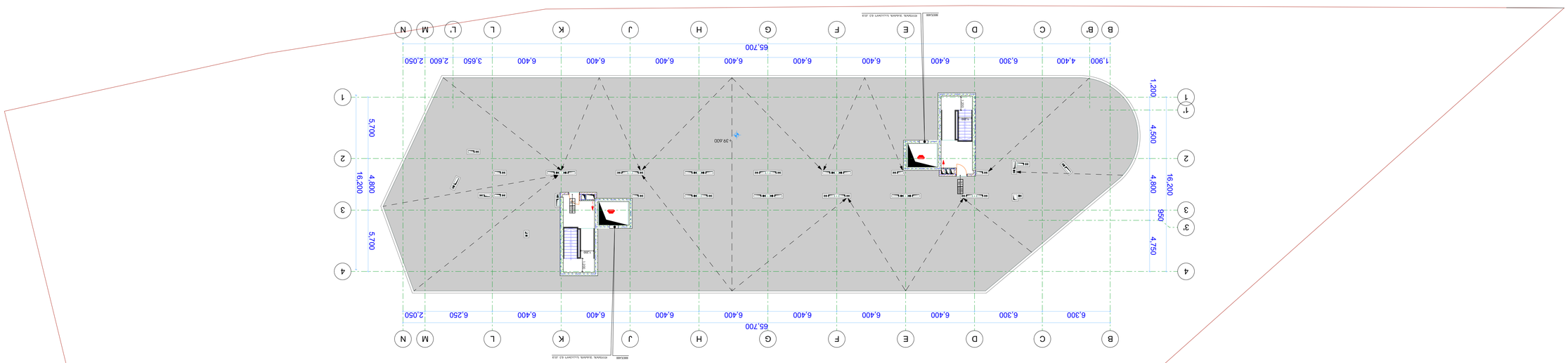
B
B'
C
D
E
F
G
H
J
K
L
L'
M
N
1,900
4,400
6,300
6,400
6,400
6,400
6,400
6,400
6,400
6,400
6,400
3,650
2,600
2,050
65,700
1
2
3
3'
4
1,200
4,500
4,800
950
4,750
16,200
5,700
4,800
5,700
16,200
39,600
1,200
1,200
1,200

Общие данные

Условные обозначения

Граница участка	
Ограждение	
Граница земельного участка	
Граница благоустройства	
Граница зоны с ограниченным движением	
Граница зоны с ограниченным движением	
Граница зоны с ограниченным движением

דירה 2

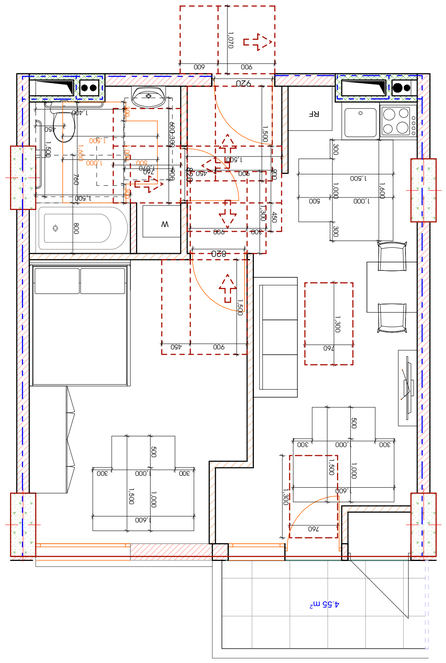

תכנית כללית של מערכות אינסטלציה

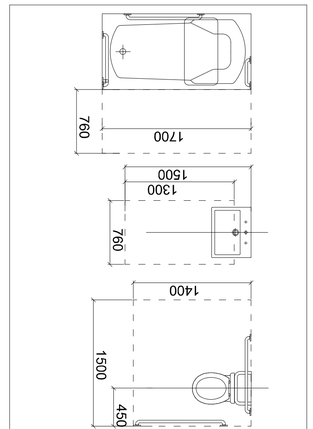

תכנית 1

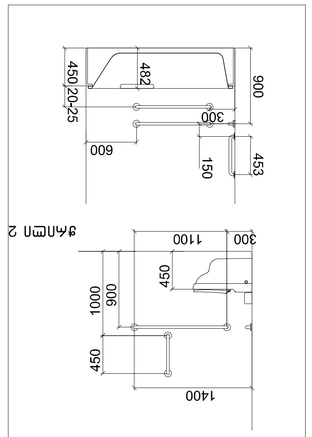

תכנית 2

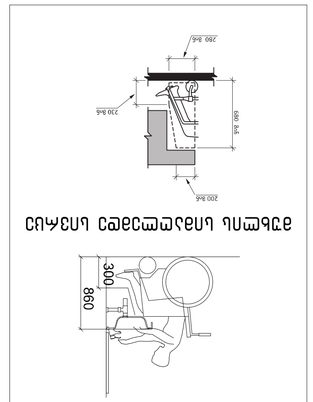

פתרון חדר אמבטיה לנכים

תכנית 3

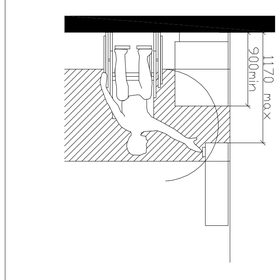

גובה מעקה

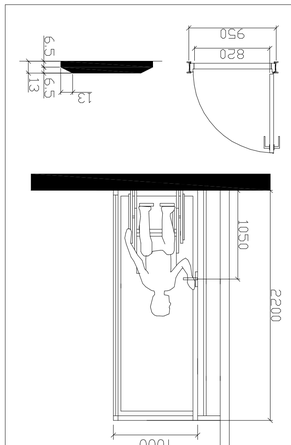

גובה מינימלי 1.1 מ' מעל פני הרצפה

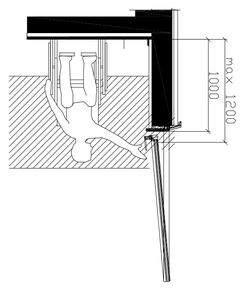

מבנה מגורים בן 3 יחידות דיור

בית הבראשית

בניין ב' בחלקה 7 בגוש 30109 בשכונת בית הבראשית בירושלים

מפלס 0 מכניסה ראשית

קנה מידה 1:50

מהנדס	
אדריכל	
יועץ	
יועץ	
יועץ

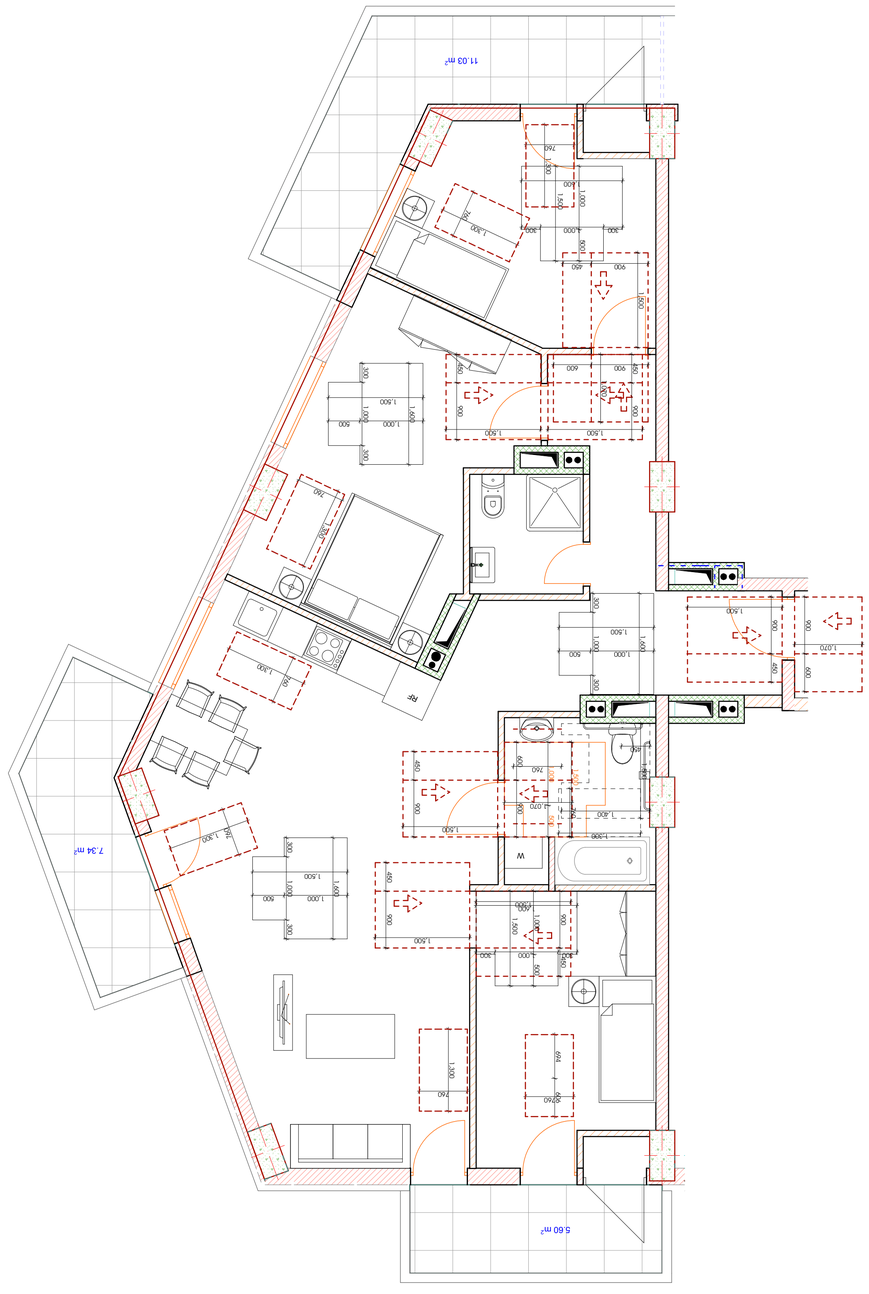

תכנית 2

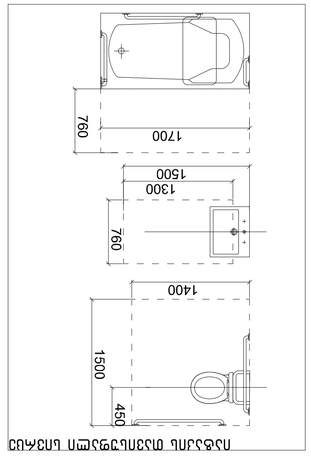

מבט מלפנים 1

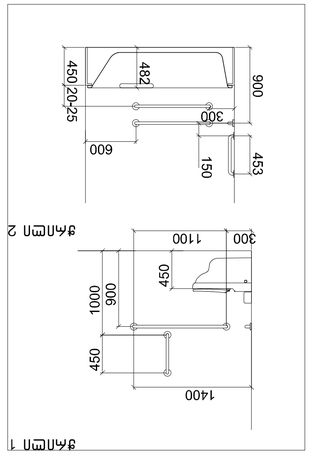

מבט מלפנים 2

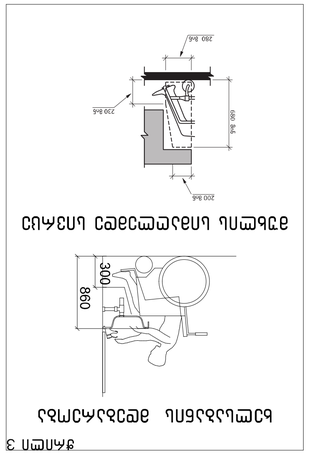

מבט מלפנים 3 רוחב מינימלי לגישה לכיסא גלגלים

דוגמא לגישה לכיסא גלגלים

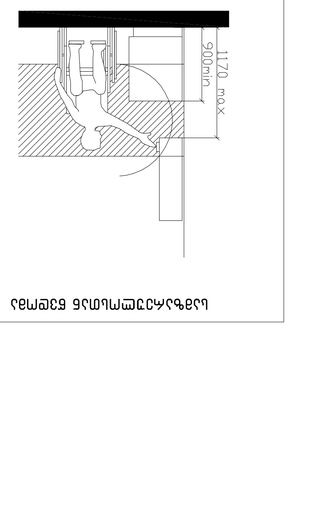

גישה לכיסא גלגלים

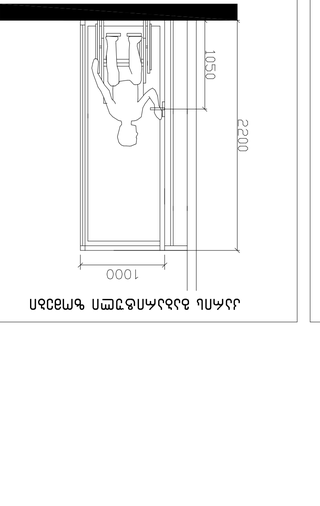

גישה לכיסא גלגלים מלפנים

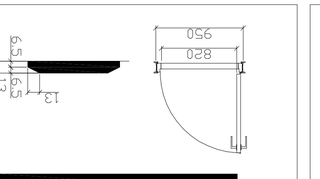

גישה לכיסא גלגלים מלפנים

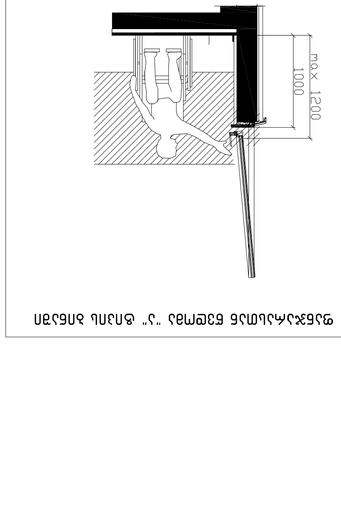

גישה לכיסא גלגלים מלפנים

מקרא

קו חתך	
מפלס רצפה גמר	-3.30
מעקה	
קו מדרגות עולה	
קו מדרגות יורד	
מדרגות נכות	
מעלית	
מבוא ראשי	
מבוא משני	
מבוא לדירה	
מבוא לדירה, ראה פרטים 2	
קירות חדשים בנויים	
קירות קיימים לשימור	
קירות חדשים בנויים 200 מ"מ	
קירות בנויים מ-100 מ"מ	
קירות חדשים בנויים	
מעקה	
מספר חדר	1
מספר דלת	1
מידות חלונות	1.5*1.5 m
מידות פתחי אוורור	150
מעקה זכוכית	
מעקה מאזן	
מעקה מאזן	
מעקה מאזן

Планировка квартир

Экспликация помещений

Обозначение	Наименование	Площадь, м²	Примечание
1	Комната	15,67	
2	Комната	8,48	
3	Комната	7,42	
4	Комната	8,62	
5	Комната	5,74	
6	Комната	7,42	
7	Комната	8,48	
8	Комната	15,67	

Условные обозначения

Линия раздела помещений	
Балконная плита	-3.30
Линия парапета	
Линия перегородок выше 1,5 м	
Линия перегородок ниже 1,5 м	
Линия подоконной доски	
Линия перегородок ниже 0,8 м	
Вентиляционный канал	
Светильник	
Выключатель одноклавишный	
Выключатель двухклавишный	
Розетка	
Вентиляционная решетка	
Розетка, выключатель и вентиляционная решетка 2	
Розетка, выключатель, светильник и вентиляционная решетка	
Розетка для электроплиты мощностью 4,5 кВт	
Розетка для электроплиты мощностью 7 кВт	
Розетка для электроплиты мощностью 10 кВт	
Розетка для электроплиты мощностью 12 кВт	
Вытяжной зонт	
Розетка	
Направление открывания окна	
Направление открывания двери (на 2)	
Дверь	
Дверь противопожарная	

Общие данные

Условные обозначения

Планировка квартир

Экспликация помещений

Разрез по окну

Спецификация заполнения проемов

Спецификация элементов

Планировка квартир

Экспликация помещений

Разрез по окну

Спецификация заполнения проемов

Спецификация элементов

Планировка квартир

Экспликация помещений

Разрез по окну

Спецификация заполнения проемов

Спецификация элементов

Планировка квартир

Экспликация помещений

Разрез по окну

Спецификация заполнения проемов

Спецификация элементов

Разработал	Фамилия	Подпись	Дата
Проверил	Фамилия		19.04.2021
Н.контр.	Фамилия		
ГИП	Фамилия		

Стадия	Лист	Листов
Р	1	4

ООО «Проектная организация 1», г.о. Подольск, ул. Кирова, д. 2, оф. 1
тел.: +7 (495) 022 222-00-88

Жилой дом «Парк Авеню»

Планировка квартир

Разрез по окну

Спецификация заполнения проемов

Спецификация элементов

Планировка квартир

Экспликация помещений

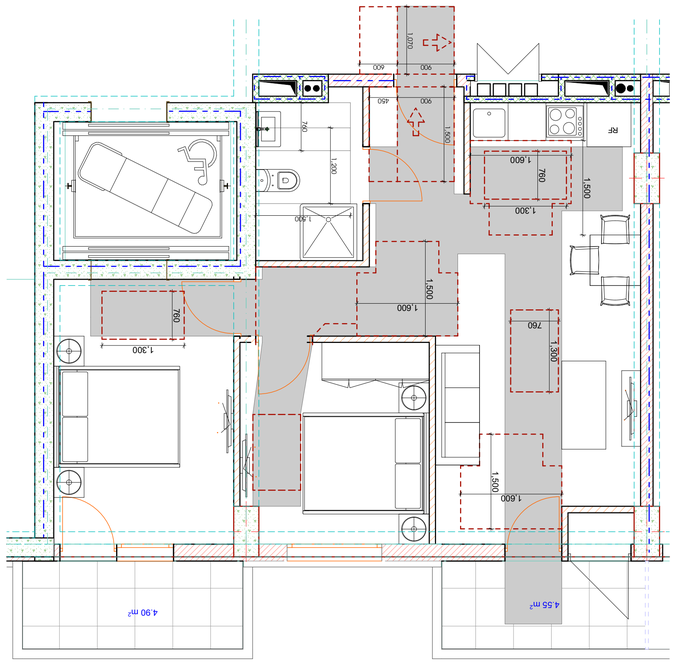

דגם 2

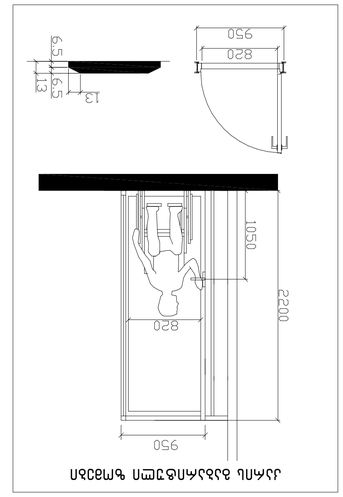

מידות השירותים במלונית

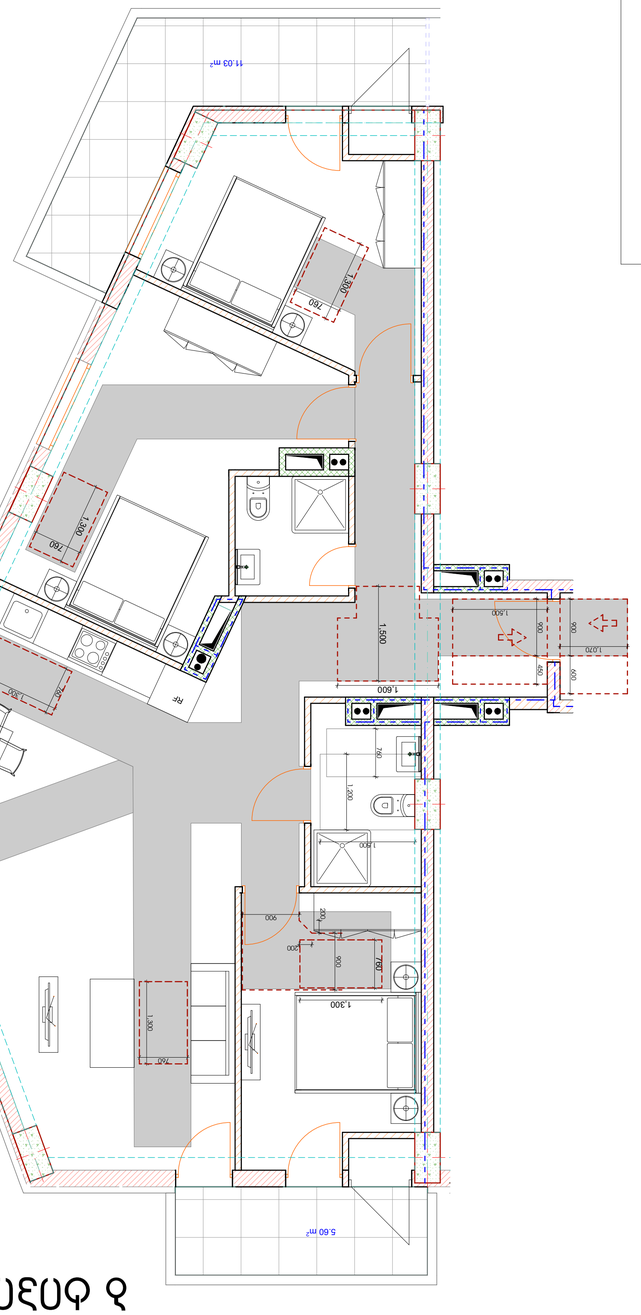

דגם 1

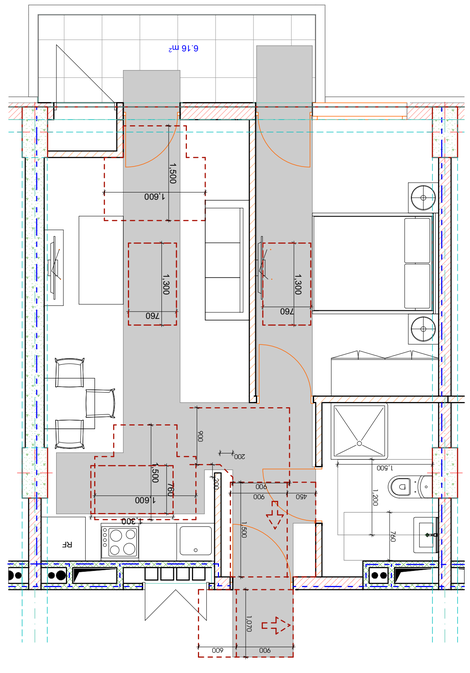

דגם 1

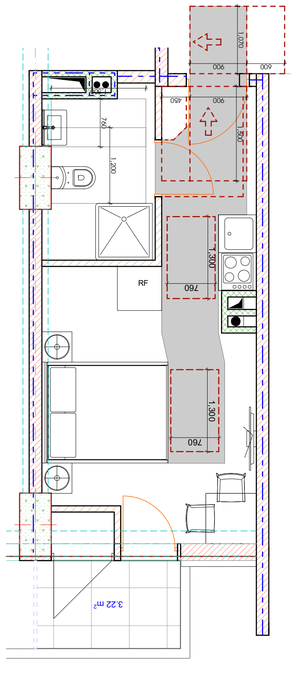

דגם 2

מלון "הדקל הכחול" עין בוקק

מבנה מלונית ומבנה מגורים למפעילי המלון

מגרש 2, חלקה 4, גוש 14 מלון עין בוקק

מלונית ומבנה מגורים למפעילי המלון

מידות השירותים

דגם 2

דגם 1

מיקום	
מיקום בתוך מגרש	
מיקום בתוך מבנה	
מבנה	
מפלס 0.00	
מפלס רצפת שטח מרוצף	
מפלס רצפת שטח מגונן	
מפלס רצפת מרפסת	
מפלס רצפת מרפסת גג	
מפלס רצפת מרפסת גג מקורה	
מפלס רצפת מרפסת גג מקורה חלקית	
מפלס רצפת מרפסת גג מקורה חלקית מגונן	
מפלס רצפת מרפסת גג מקורה חלקית מגונן מעל מבנה	
מפלס רצפת מרפסת גג מקורה חלקית מגונן מעל מבנה מגורים	
מפלס רצפת מרפסת גג מקורה חלקית מגונן מעל מבנה מגורים מעל מבנה	
מפלס רצפת מרפסת גג מקורה חלקית מגונן מעל מבנה מגורים מעל מבנה מעל מבנה	
מפלס רצפת מרפסת גג מקורה חלקית מגונן מעל מבנה מגורים מעל מבנה מעל מבנה מעל מבנה	
מפלס רצפת מרפסת גג מקורה חלקית מגונן מעל מבנה מגורים מעל מבנה מעל מבנה מעל מבנה מעל מבנה	
מפלס רצפת מרפסת גג מקורה חלקית מגונן מעל מבנה מגורים מעל מבנה מעל מבנה מעל מבנה מעל מבנה מעל מבנה	
מפלס רצפת מרפסת גג מקורה חלקית מגונן מעל מבנה מגורים מעל מבנה מעל מבנה מעל מבנה מעל מבנה מעל מבנה מעל מבנה	
מפלס רצפת מרפסת גג מקורה חלקית מגונן מעל מבנה מגורים מעל מבנה מעל מבנה מעל מבנה מעל מבנה מעל מבנה מעל מבנה מעל מבנה	
מפלס רצפת מרפסת גג מקורה חלקית מגונן מעל מבנה מגורים מעל מבנה מעל מבנה מעל מבנה מעל מבנה מעל מבנה מעל מבנה מעל מבנה מעל מבנה	
מפלס רצפת מרפסת גג מקורה חלקית מגונן מעל מבנה מגורים מעל מבנה מעל מבנה מעל מבנה מעל מבנה מעל מבנה מעל מבנה מעל מבנה מעל מבנה מעל מבנה	
מפלס רצפת מרפסת גג מקורה חלקית מגונן מעל מבנה מגורים מעל מבנה מעל מבנה מעל מבנה מעל מבנה מעל מבנה מעל מבנה מעל מבנה מעל מבנה מעל מבנה מעל מבנה	
מפלס רצפת מרפסת גג מקורה חלקית מגונן מעל מבנה מגורים מעל מבנה מעל מבנה מעל מבנה מעל מבנה מעל מבנה מעל מבנה מעל מבנה מעל מבנה מעל מבנה מעל מבנה מעל מבנה	
מפלס רצפת מרפסת גג מקורה חלקית מגונן מעל מבנה מגורים מעל מבנה מעל מבנה מעל מבנה מעל מבנה מעל מבנה מעל מבנה מעל מבנה מעל מבנה מעל מבנה מעל מבנה מעל מבנה מעל מבנה	
מפלס רצפת מרפסת גג מקורה חלקית מגונן מעל מבנה מגורים מעל מבנה

ტიპიური სანჯვანძები "ბ" ტიპის ერთეულები №№ 63

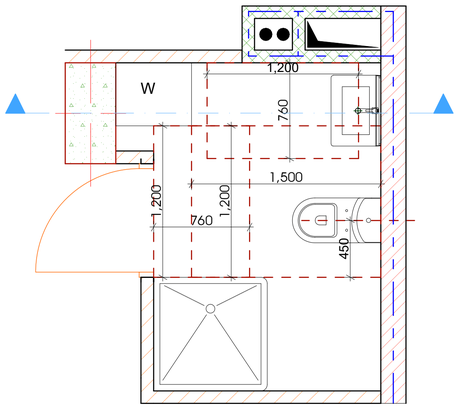

უნიტაზი ნდა ხელსაბანი თავისუფალი სივრცით

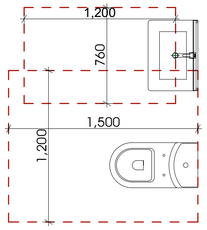

აბაზანა თავისუფალი სივრცით

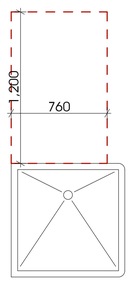

ტიპიური სანჯვანძები "ბ" ტიპის ერთეულები №№ 175

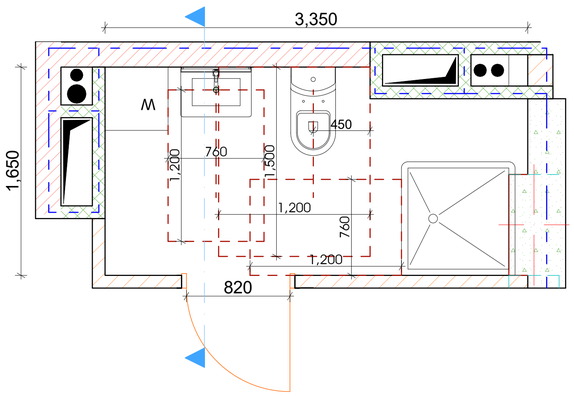

უნიტაზი ნდა ხელსაბანი თავისუფალი სივრცით

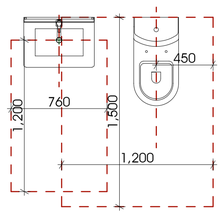

აბაზანა თავისუფალი სივრცით

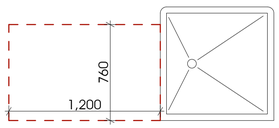

ტიპიური სანჯვანძები "ბ" ტიპის ერთეულები №№ 7, 48, 53, 55, 57, 62

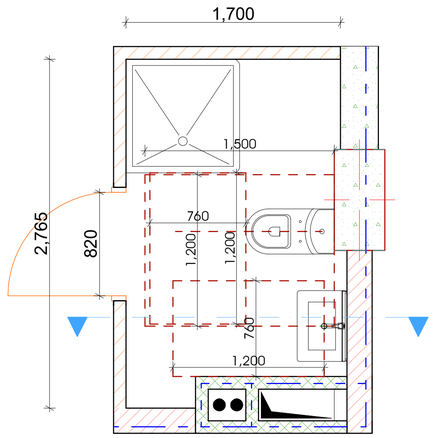

უნიტაზი ნდა ხელსაბანი თავისუფალი სივრცით

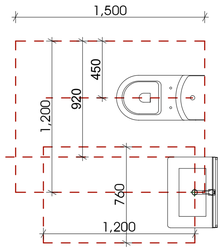

აბაზანა თავისუფალი სივრცით

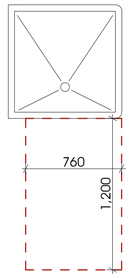

ხელსაბანის ჭრილი

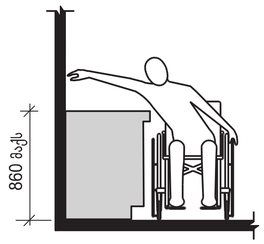

კარის გაბარიტული ზომები

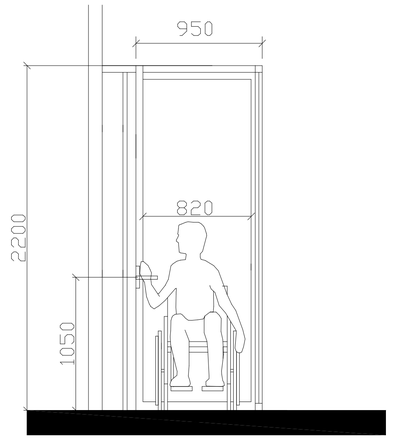

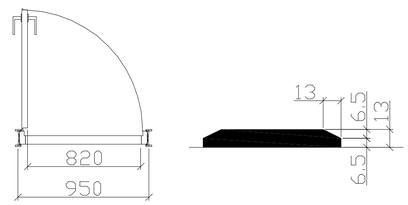

მრავალბინიანი საცხოვრებელი სახლი

ექსპლიკაცია

გამოყენებული პირობითი აღნიშვნები	
	საკადასტრო საზღვარი
-3.30	ნიშნული გვმგზე
	ჭრილის ხაზი
	ჯეხლის ცხაურედენობის ხარისხის 1 სპეში
	ჯეხლის ცხაურედენობის ხარისხის 2 სპეში
	გასასვლელადგე საველი მანძილი
	მისაგვლომი სპლანგზე
	ნიშნული ჭრილზე, ფასადზე
	მაძლიერებული ბეტონის სტრუქტურული ელემენტი 2 ცმ-იდან სანდარედენობის (სპეში, კიბე, ლიფტის შახტა, პანდუსის ფილა)
	ბეტონის ბლოკის 200 იდან ელემენტი
	ბეტონის ბლოკის 100 იდან ელემენტი
	მანის აღმნიშვნელი
	ღერძის ხაზი
L=11.8 m 10%	პანდუსის ქანობის მიმართულება
	საფეხურე ფასადელობა (ს3)
	საცხოვრებელი ფასადელობა (ს6-2)
	სასანიარო ფასადელობა (ს6-2)
	ნარჩენსახეთი ხაზი

ძირითადი გვმგზ

შემსრულებელი

შპს "ლენდ მარა ჯეოპროექტი"

ქ.თბილისი, მე-2 ვაჟრიანი, 11ბ, საბინაო-კომუნალური მომსახურების ობიექტი • 995 022 222 00 88

ძირითადი მენიშვნები

პროექტის:

მრავალბინიანი საცხოვრებელი სახლი

ნაცუბიძის IV მკრ "მზაღვარი-2"-ის მიმდებარედ

TITLE:

მისაწვდომობა

ბ ტიპის ბინების სანჯვანძები

SEAL:	ხელმძღვ. (სახელი, გვარი)	ხელმოწერა:	
	შემსრულ. (სახელი, გვარი)	ხელმოწერა:	
	თარიღი:	19.04.2021	
	ზომა:		
ნახაზის ნომერი:	ფორმატი: A1	რეზისტი	ფაზა: Ს.პ

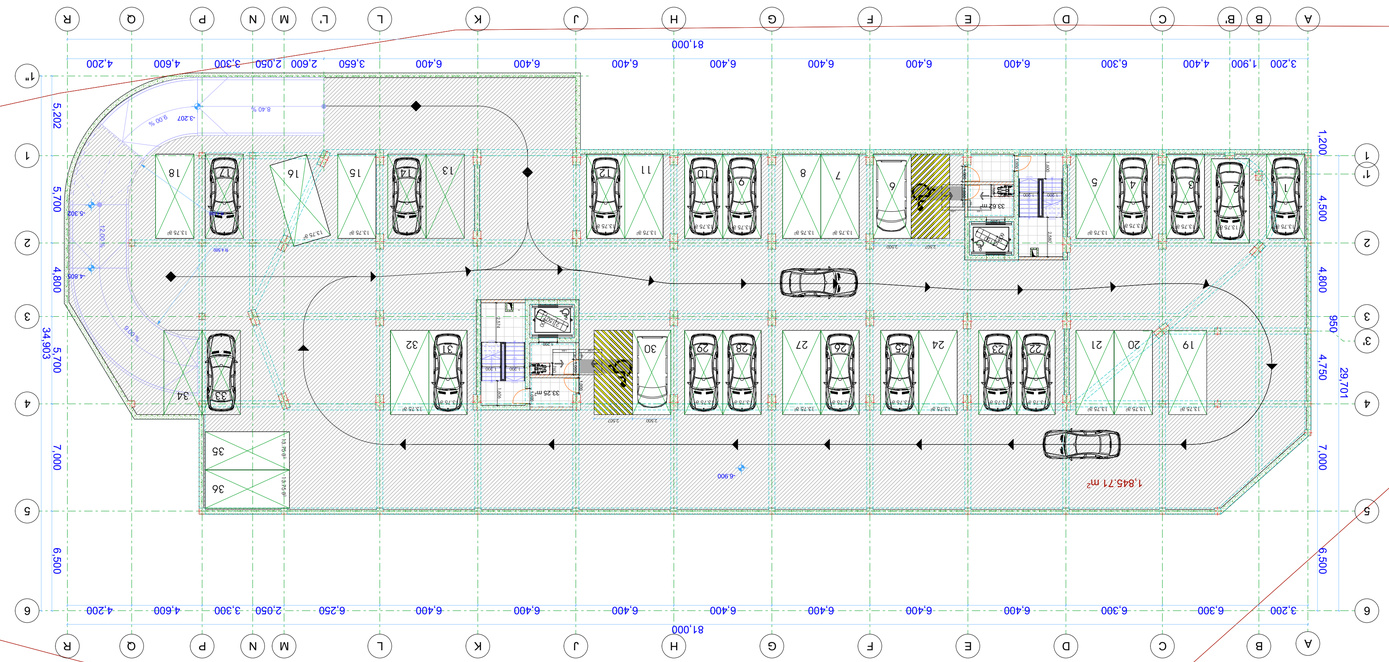

ראש הנקרה - מגרש 10000
מבנה חניון תת קרקעי

מפת מיקום

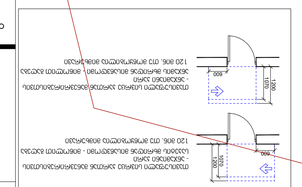

מקרא

גבול מגרש	
קו בניין	
מסלול נסיעה לרכב כבד	
מסלול נסיעה לרכב	
מסלול נסיעה לרכב נכים	
מעבר חציה	
מדרון 1:10	
מדרון 1:8	
מדרון 1:6	
מדרון 1:4	
מדרון 1:3	
מדרון 1:2	
מדרון 1:1	
מדרון 1:0.5	
מדרון 1:0.25	
מדרון 1:0.125	
מדרון 1:0.0625	
מדרון 1:0.03125	
מדרון 1:0.015625	
מדרון 1:0.0078125	
מדרון 1:0.00390625	
מדרון 1:0.001953125	
מדרון 1:0.0009765625	
מדרון 1:0.00048828125	
מדרון 1:0.000244140625	
מדרון 1:0.0001220703125	
מדרון 1:0.00006103515625	
מדרון 1:0.000030517578125	
מדרון 1:0.0000152587890625	
מדרון 1:0.00000762939453125	
מדרון 1:0.000003814697265625	
מדרון 1:0.0000019073486328125	
מדרון 1:0.00000095367431640625	
מדרון 1:0.000000476837158203125	

מפרט

מדרון 1:3.30	
מדרון 1:1	
מדרון 1:1 בשילוב מעקה בטיחות	
מדרון 1:2	
מדרון 1:2 בשילוב מעקה בטיחות	
מעבר חציה עם אי הפרדה	
מעבר חציה עם רמזור	
מעבר חציה עם רמזור ושלטי תמרור	
מעבר חציה עם רמזור ושלטי תמרור ומעקה בטיחות

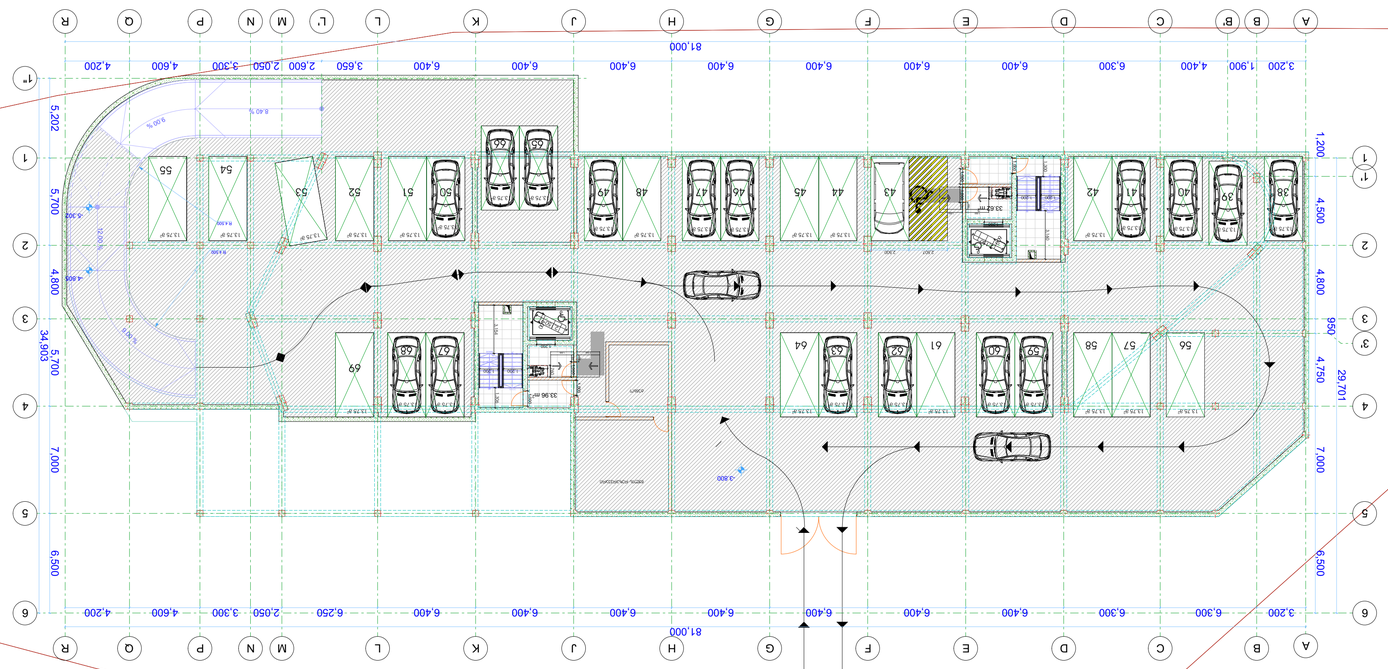
A B B' C D E F G H J K L L' M N P Q R
3,200 1,900 4,400 6,300 6,400 6,400 6,400 6,400 6,400 6,400 6,400 6,400 6,400 3,650 2,600 2,050 3,300 4,600 4,200
81,000
1 1' 2 3 3' 4 5 6 7
1,200 4,500 4,800 950 4,750 29,701 7,000 6,500
5,202 5,700 4,800 34,903 5,700 7,000 6,500
38 39 40 41 42 43 44 45 46 47 48 49 50 51 52 53 54 55 56 57 58 59 60 61 62 63 64 65 66 67 68 69
13.75 kW
33.36 kW
33.62 kW
4.500
3.300
8.00 %
8.65 %
4.800
5.700
7.000
6.500
1200
1000
1000
1000

ПЛАН ОБЩЕГО ВИДА ОБЪЕКТА

ПЛАН ОБЩЕГО ВИДА ОБЪЕКТА С ОТМЕТКОЙ 0.00 ВЫСОТЫ ВЫПОЛНЕННОЙ ПЛАНИРОВКИ

ЭКСПЛИКАЦИЯ ЗДАНИЯ

	ВЫПОЛНЕННАЯ ПЛАНИРОВКА
-3.30	ОТМЕТКА ВЕРХА ПОКРЫТИЯ
1	ЭКСПЛИКА ПОМЕЩЕНИЯ
	ЛИНИЯ ГРАНИЦЫ ЗЕМЕЛЬНОГО УЧАСТКА
	ЛИНИИ ГРАНИЦЫ ЗЕМЕЛЬНОГО УЧАСТКА, ПЕРЕСЕКАЮЩИЕ ЗДАНИЕ
	ЛИНИЯ ГРАНИЦЫ ЗЕМЕЛЬНОГО УЧАСТКА, ПРОХОДЯЩАЯ ПОД ЗДАНИЕМ

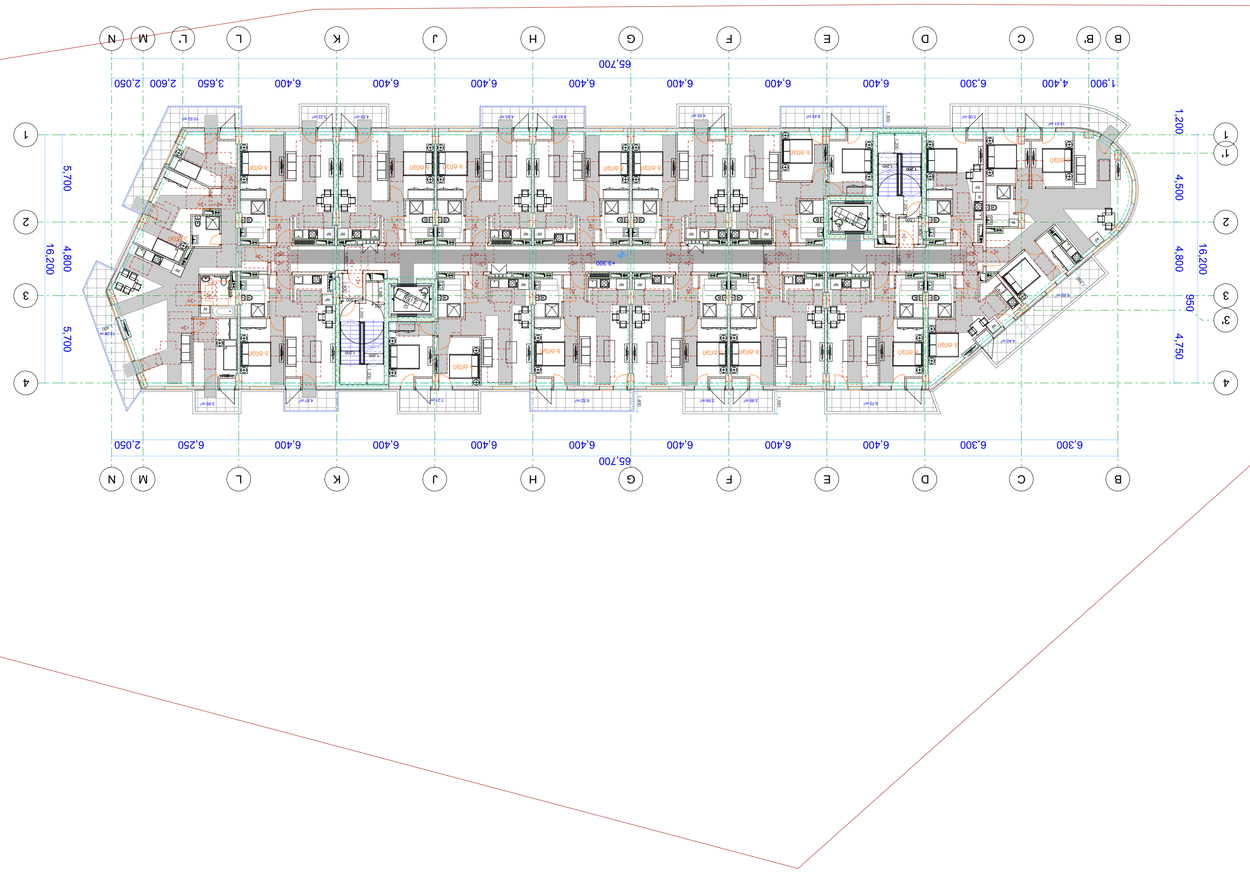

פרט 3 + 3.30 קומת גג חדשה

תוכנית קומת גג חדשה

מבנה "משרדים ומלון" בניה ציבורית

תוכנית קומת גג חדשה

קנה מידה:	1:200
תאריך:	14.06.2021
מספר שרטוט:	A1
גרסה:	ב.3

מתכנן:	
אדריכל:	
יועצים:	

SEAL:

מבצע:	
מנהל פרויקט:	
מנהל עבודה:	

מתכנן:	
אדריכל:	
יועצים:	

יזם:	
בעלים:	
שותפים:	

תוכנית קומת גג חדשה

מבנה "משרדים ומלון" בניה ציבורית

תוכנית קומת גג חדשה

מגרש:	
כתובת:	
גוש:	

מתכנן:	
אדריכל:	
יועצים:	

יזם:	
בעלים:	
שותפים:	

מקרא

גבול מגרש	
קו בניין	
קו בניין 1	
קו בניין 2	
גבול מבנה מעל	
גבול מבנה מתחת	
מעקה בטיחות, גובה 1.100	
מדרגות	
מבנה מוצל 100 מ"ר	
מבנה מוצל 200 מ"ר	
מבנה מוצל	
מדרגות נכות	
כיוון מדרון	
שיפוע רצפה	L=11.8 m 10%
מבנה קל (נג)	
מבנה קל (נג-2)	
מבנה קל (נג-2)	
מבנה קל (נג)	
מבנה קל	

מפתח פרטים

פרט 1 מבנה קל (נג)

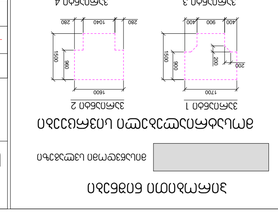
1700
300
200
900
1500
600
1400
300
280
280
1400
300
300
1000
300
300
1400
300
300
1000
300
300
1400
300
300
1000
300
300

სართულის გეგმა +6.60 ნიშნულზე

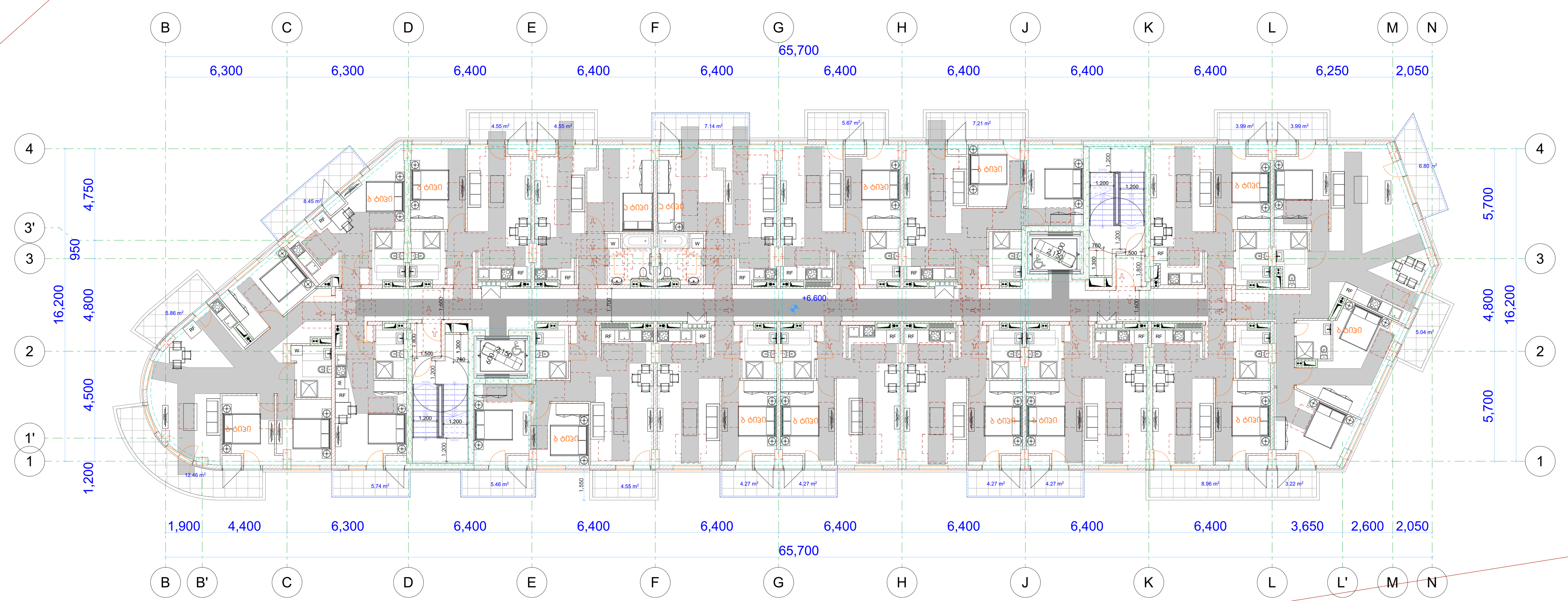

პირობითი ნიშნები

მისაწვდომი სვლაგზი

მოსატრიალებელი სივრცეები

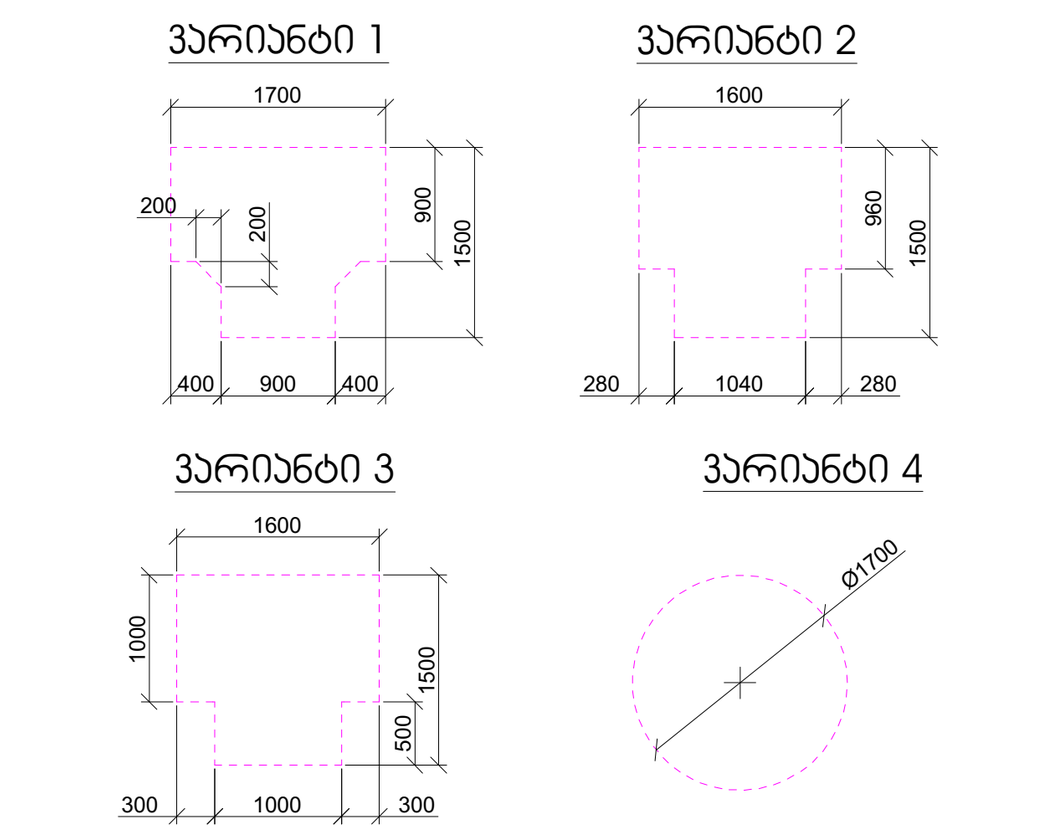

კარის წინ თავისუფალი სივრცე

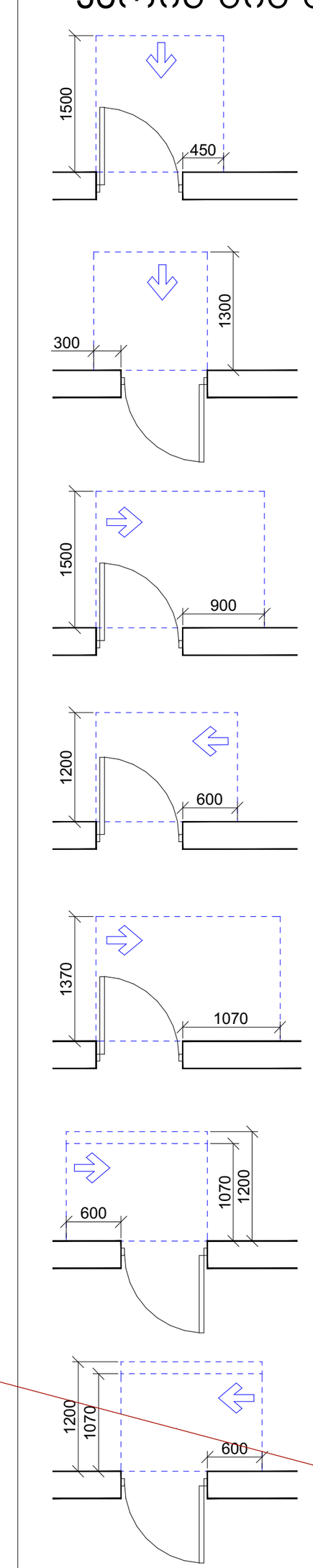

თავისუფალი სივრცე კართან მანევრირებისთვის - ანჯამიანი კარი წინიდან მისაწვდომი - გამოწევით გაღება

თავისუფალი სივრცე კართან მანევრირებისთვის - ანჯამიანი კარი წინიდან მისაწვდომი - მიწოლით გაღება

თავისუფალი სივრცე კართან მანევრირებისთვის - ანჯამიანი კარი ანჯამის მხრიდან მისაწვდომი - გამოწევით გაღება

თავისუფალი სივრცე კართან მანევრირებისთვის - ანჯამიანი კარი საკეტის მხრიდან მისაწვდომი - გამოწევით გაღება

თავისუფალი სივრცე კართან მანევრირებისთვის - ანჯამიანი კარი ანჯამის მხრიდან მისაწვდომი - გამოწევით გაღება

თავისუფალი სივრცე კართან მანევრირებისთვის - ანჯამიანი კარი საკეტის მხრიდან მისაწვდომი - მიწოლით გაღება 120 მმ. თუ მოწყობილია მიმხურავი

თავისუფალი სივრცე კართან მანევრირებისთვის - ანჯამიანი კარი ანჯამის მხრიდან მისაწვდომი - მიწოლით გაღება 120 მმ. თუ მოწყობილია მიმხურავი

მრავალბინიანი საცხოვრებელი სახლი

ექსპლიკაცია

გამოყენებული პირობითი აღნიშვნები

	საკადასტრო საზღვარი
-3.30	ნიშნული გეგმაზე
1	ჭრილის ხაზი
	კედლის ცეცხლმედეგობის ხარისხი 1 საათი
	კედლის ცეცხლმედეგობის ხარისხი 2 საათი
	გასასვლელამდე სავალი მანძილი
	მისაწვდომი სვლაგზი
+3.900 +3.800	ნიშნული ჭრილზე, ფასადზე
	გაძლიერებული ბეტონის სტრუქტურული ელემენტები 2 სთ-იანი ხანძარმედეგობით (სვეტი, კოჭი, დიაფრაგმა, გადახურვის ფილა
	ბეტონის ბლოკის 200 იანი კედელი
	ბეტონის ბლოკის 100 იანი კედელი
	შახტის აღმნიშვნელი
1	ღერძის ხაზი
L=11.8 m 10%	პანდუსის ქანობის მაჩვენებელი
	სავაჭრო დაკავებულობა (ს3)
	საცხოვრებელი დაკავებულობა (სც-2)
	სასაწყობო დაკავებულობა (სნ-2)
	წარმოსახვითი ხაზი

ძირითადი გეგმა

შემსრულებელი

შპს "ლენდ მარკ პროჯექტი"

ვაჟა-ფშაველას მე-2 კვარტალი. 11ბ, საქართველო თბილისი
ტელ: +995 032 222 00 88

ძირითადი შენიშვნები

ყველა ზომა მოცემულია მილიმეტრებში

პროექტი:

მრავალბინიანი საცხოვრებელი სახლი

ნუცუბიძის IV მ/რ "მხატვარი-2"-ის მიმდებარედ

TITLE:

მისაწვდომობის სქემა

SEAL:	შეასრულა: დ.ცოტნიაშვილი	ხელმოწერა:
	შეამოწმა: ი.ჭიროკი	ხელმოწერა:
	თარიღი:	14.06.2021
	მასშტაბი:	1:200
ნახაზის ნომ:	ფორმატი: A1	რევიზია: / სტადია: ს.პ

ტიპიური სართულებოს გეგმა +3.30, +9.90, +13.20, +16.50, +19.80, +23.10, +26.40 და +29.70 ნიშნულებზე

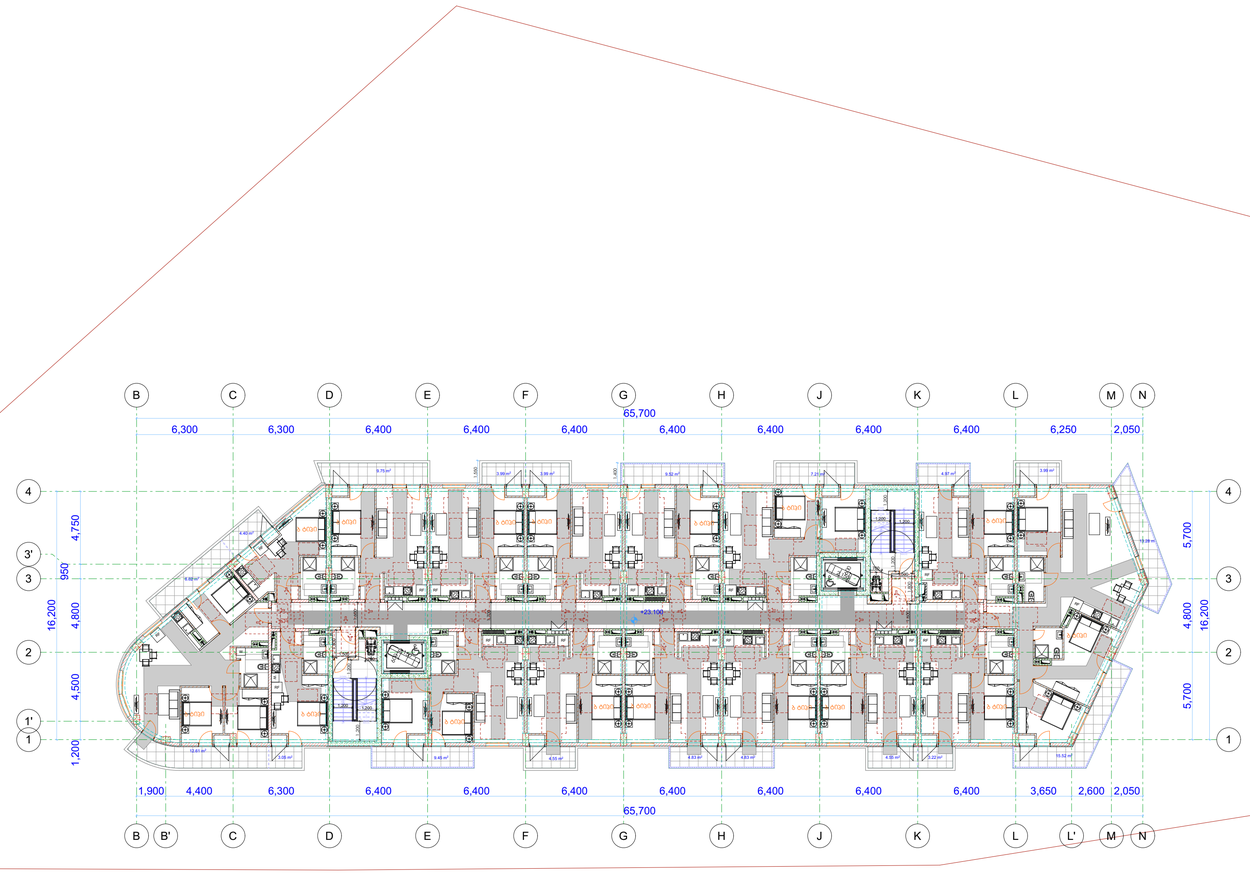

პირობითი ნიშნები

მისაბმელი სვლაგზა

მოსატრიალებელი სივრცეები

ვარიანტი 1

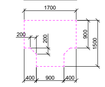

ვარიანტი 2



ვარიანტი 3

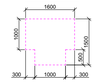

ვარიანტი 4



ჯარის წინ თავისუფალი სივრცე

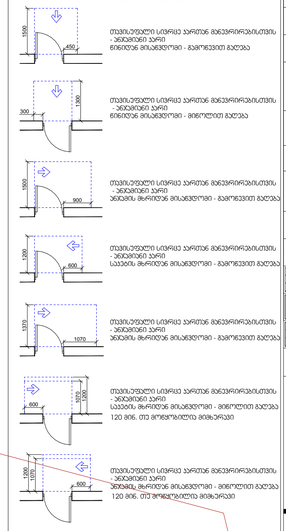

მრავალბინიანი საცხოვრებელი სახლი

ექსპლიკაცია

გამოყენებული პირობითი აღნიშვნები	
	საკადასტრო საზღვარი
-3.30	ნიშნული გეგმაზე
1	ჭრილის ხაზი
	ველის ცეცხლმედეგობის ხარისხი 1 საათი
	ველის ცეცხლმედეგობის ხარისხი 2 საათი
	გასასვლელამდე საბილი მანძილი
	მისაბმელი სვლაგზა
+3.900 +3.800	ნიშნული ჭრილზე, ფასადზე
	გაძლიერებული ბეტონის სტრუქტურული ელემენტები 2 სთ-იანი ხანძარმედეგობით (სვეტი, კრეტი, ღუმელმანძილი, გაღებაჭრილის ფერდი)
	ბეტონის ბლოკის 200 იანი ველები
	ბეტონის ბლოკის 100 იანი ველები
	შეხების ელემენტები
1	ღერძის ხაზი
L=11.8 m 10%	პანდუსის ქანობის მიმართებელი
	საპარკო დაბანაგებულობა (სპ)
	საცხოვრებელი დაბანაგებულობა (სც-2)
	სასაწყობო დაბანაგებულობა (სწ-2)
	წარმოსახვითი ხაზი

ძირითადი გეგმა

შემსრულებელი

შპს "ლენდ მარკ პროექტი"

პანტიშვილს მე-2 ჯვარედინი, 11ბ, საქართველო თბილისი ტელ.+995 032 222 00 88

ძირითადი შენიშვნები

ყველა ზომა მოცემულია მილიმეტრებში

პროექტი:

მრავალბინიანი საცხოვრებელი სახლი

ნაცებიძის IV მ/რ "ვაკე-ვარი-2"-ის მიმდებარედ

TITLE:

მისაბმელობის სქემა

SEAL:	შემსრულა: (ინიციალები)	ხელმოწერა:
	შემოწმა: (ინიციალი)	ხელმოწერა:
	თარიღი:	14.06.2021
	მასშტაბი:	1:200
ნახაზის ნომ:	ფორმატი: A1	რევიზია: / სტადია: ს.პ

სართულების გეგმა + 33.00 და + 36.30 ნიშნულებზე

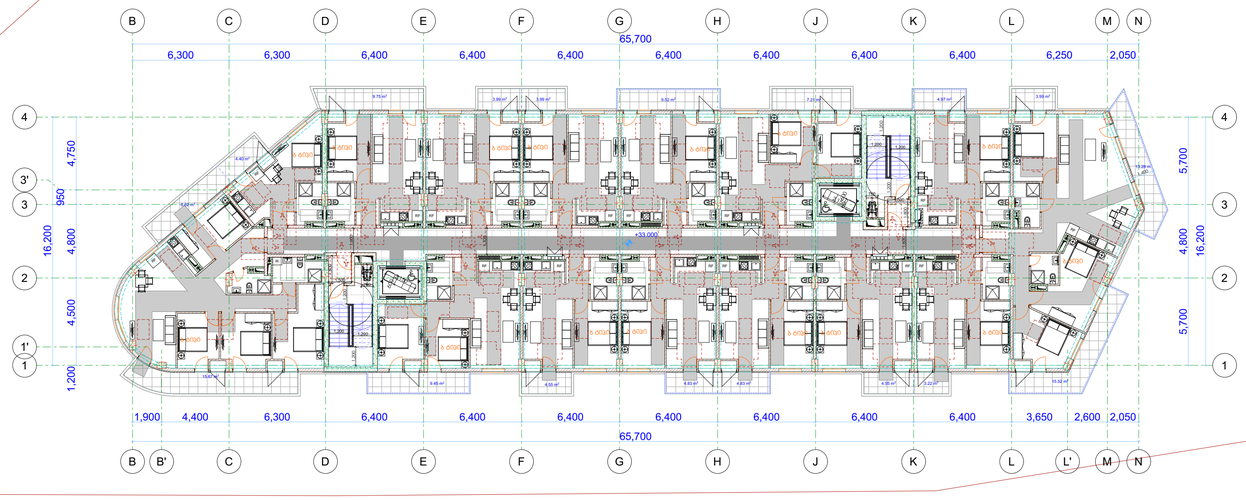

პირობითი ნიშნები

მისაბვდომი სვლაგზა

მოსაბრიალებელი სივრცეები

ვარიანტი 1

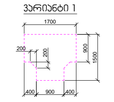

ვარიანტი 2



ვარიანტი 3



ვარიანტი 4



ჯარის წინ თავისუფალი სივრცე



თავისუფალი სივრცე კარებთან მანევრირებისთვის
- ანაბრძნი კარი
ნაბიჯით მისაბვდომი - გამოსვლის მხრივ



თავისუფალი სივრცე კარებთან მანევრირებისთვის
- ანაბრძნი კარი
ნაბიჯით მისაბვდომი - გიდოლით გადება



თავისუფალი სივრცე კარებთან მანევრირებისთვის
- ანაბრძნი კარი
ანაბრის მხრივ მისაბვდომი - გამოსვლის მხრივ



თავისუფალი სივრცე კარებთან მანევრირებისთვის
- ანაბრძნი კარი
საკაბის მხრივ მისაბვდომი - გამოსვლის გადება



თავისუფალი სივრცე კარებთან მანევრირებისთვის
- ანაბრძნი კარი
ანაბრის მხრივ მისაბვდომი - გამოსვლის გადება



თავისუფალი სივრცე კარებთან მანევრირებისთვის
- ანაბრძნი კარი
საკაბის მხრივ მისაბვდომი - გიდოლით გადება
120 მინ. თუ მოდიფიცირება მოხდება

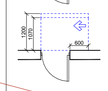

თავისუფალი სივრცე კარებთან მანევრირებისთვის
- ანაბრძნი კარი
ანაბრის მხრივ მისაბვდომი - გიდოლით გადება
120 მინ. თუ მოდიფიცირება მოხდება

მრავალბინიანი საცხოვრებელი სახლი

ექსპლიკაცია

გამოყენებული პირობითი აღნიშვნები

	საკადასტრო საზღვარი
-3.30	ნიშნული გეგმაზე
1	ჭრილის ხაზი
	კედლის ცეცხლმედეგობის ხარისხი 1 საათი
	კედლის ცეცხლმედეგობის ხარისხი 2 საათი
	გასასვლელამდე საფული მანძილი
	მისაბვდომი სვლაგზა
+3.900 / +3.800	ნიშნული ჭრილზე, ფასადზე
	გაძლიერებული ბეტონის სტრუქტურული ელემენტები 2 სთ-იანი ხანძარმედეგობით (სვეტი, კრუნი, ღუმფრაგმა, გაღებაჯრის ფილა
	ბეტონის ბლოკის 200 იანი კედელი
	ბეტონის ბლოკის 100 იანი კედელი
	შეხების აღმნიშვნელი
1	ღერძის ხაზი
L=11.8 m 10%	პანდუსის ქანობის მიმვენებელი
	საპაჯრო დაბაბებულობა (სპ)
	საცხოვრებელი დაბაბებულობა (სბ-2)
	სასაწყობო დაბაბებულობა (სწ-2)
	ნარმოსახვითი ხაზი

ძირითადი გეგმა

შემსრულებელი

შპს "ლენდ მარკ პროჯექტი"

ვაჟა-ფშაველას მე-2 ჯვარედინი. 11ბ, საქართველო თბილისი,ი
ტელ: +995 032 222 00 88

ძირითადი შენიშვნები

ყველა ზომა მოცემულია მილიმეტრებში

პროექტი:

მრავალბინიანი საცხოვრებელი სახლი

ნუცუბიძის IV მ/რ "მზაღვარი-2"-ის მიმდებარედ

TITLE:

მისაბვდომობის სქემა

SEAL:	შემსრულა: ი. ლორთქიფანიძე	ხელმოწერა:	
	მენეჯერი: ს.ბოლქვაძე	ხელმოწერა:	
	თარიღი:	14.06.2021	
	მასშტაბი:	1:200	
ნახაზის ნომ:	ფორმატი: A1	რევიზია:	ს.ნ: ს.3

ДОКУМЕНТАЦИЯ ЗА ИЗПЪЛНИТЕЛСТВО

ОБЩА ЧАСТ

ПЛАН ЗА ОРГАНИЗАЦИЯ И ОПАЗВАНЕ НА СТРОЕЖА

ПЛАН ЗА ОРГАНИЗАЦИЯ НА ДВИЖЕНИЕТО ПО ВРЕМЕ НА СТРОИТЕЛСТВО

ПЛАН ЗА ОПАЗВАНЕ НА ОКОЛНАТА СРЕДА

ПЛАН ЗА ЗДРАВНИ И ХИГИЕННО-ВЪЗСТАНОВИТЕЛНИ МЕРКИ

ПЛАН ЗА ПОЖАРНА БЕЗОПАСНОСТ

ПЛАН ЗА ЗАЩИТА ПРИ ЗЕМЕТРЕСЕНИЕ

ПЛАН ЗА ЗАЩИТА ПРИ ИЗВЪНРЕДНИ СИТУАЦИИ

ПЛАН ЗА ЗАЩИТА ПРИ ВОЙНА

ПЛАН ЗА ЗАЩИТА ПРИ ТЕРОРИСТИЧЕСКИ ЗАПЛАХИ

ПЛАН ЗА ЗАЩИТА ПРИ ВЪЗСТАНИЯ

ПЛАН ЗА ЗАЩИТА ПРИ ЕПИДЕМИИ

ПЛАН ЗА ЗАЩИТА ПРИ ЕКСТРЕМИТЕ

ПЛАН ЗА ЗАЩИТА ПРИ ЕКОЛОГИЧНИ АВАРИИ

ПЛАН ЗА ЗАЩИТА ПРИ ЕКСПЛОЗИИ

ПЛАН ЗА ЗАЩИТА ПРИ ПОЖАРИ

ОБЩЕСТВЕННЫЙ ЦЕНТР ДЛЯ ПОЖИЛЫХ ЛЮДЕЙ

ПЛАНИРОВКА ЭТАЖЕЙ

ОБЩЕСТВЕННЫЙ ЦЕНТР ДЛЯ ПОЖИЛЫХ ЛЮДЕЙ

ПЛАНИРОВКА ЭТАЖЕЙ

ОБЩЕСТВЕННЫЙ ЦЕНТР ДЛЯ ПОЖИЛЫХ ЛЮДЕЙ	
ПЛАНИРОВКА ЭТАЖЕЙ	
ГРАНИЦА ЗЕМЕЛЬНОГО УЧАСТКА	
ГРАНИЦА ЗДАНИЯ	
ОСЬ НЕСУЩИХ КОНСТРУКЦИЙ	
ОСЬ ПЕРЕГОРОДОК	
ОСЬ ПРОЕМОВ	
ОСЬ ПРОЕМОВ	
ОСЬ ПРОЕМОВ