№ GG23-0821201 D 19.07.2023

შპს „ლოფტ დეველოპმენტი“
ელ-ფოსტა: jghrde@gmail.com
ტელეფონი: 597 83 43 34

შპს „ჯორჯიან უოთერ ენდ ფაუერმა“ (შემდგომში „კომპანია“) განიხილა თქვენი განცხადება („კომპანიაში“ რეგისტრირებული IN23-0816414, დათარიღებული 10/07/2023წ.) მიწის ნაკვეთზე (ს/კ 01.15.08.001.181) სახლის მშენებლობის გენ. გეგმის შეთანხმების შესახებ.

გაცნობებთ, რომ ზემოაღნიშნულ მიწის ნაკვეთზე გაედინება კერძო წყალარინების D=200 მმ-იანი და D=150 მმ-იანი ქსელები, რომელთა მიმართ დაცული უნდა იყოს საქართველოში მოქმედი სამშენებლო ნორმებით და წესებით დადგენილი მოთხოვნები.

გაცნობებთ, რომ თქვენს მიერ წარმოდგენილი გენ. გეგმა შეთანხმებულია „კომპანიის“ შესაბამის სამსახურთან. „კომპანია“ არ არის წინააღმდეგი განახორციელოთ სამშენებლო სამუშაოები წარმოდგენილი გენ. გეგმის შესაბამისად.

ასევე გაცნობებთ, რომ საპროექტო ტერიტორიაზე შესაძლებელია გადიოდეს კერძო მფლობელობაში არსებული წყალსადენ-წყალარინების ქსელები, რომელთა შესახებ „კომპანია“ ინფორმაციას არ ფლობს.

ქსელის დაზიანების თავიდან აცილების მიზნით, სამუშაოების დაწყების წინ გთხოვთ, დაუკავშირდეთ „კომპანიის“ წარმომადგენელს: მთაწმინდა-კრწანისის ბიზნეს ცენტრის მენეჯერი თემურ წითლიძე. ტელ: 599 58 98 67

დანართი: საპროექტო დოკუმეტაცია - 1 (ერთი) ფურცელი

პატივისცემით,

გიორგი სვანიშვილი
კომერციული დირექტორი

შემსრულებელი: ჯ. ჩაჩხალია; ლ. გაგნიძე
ტელეფონი: 293 11 11 (11 27); (21 02)

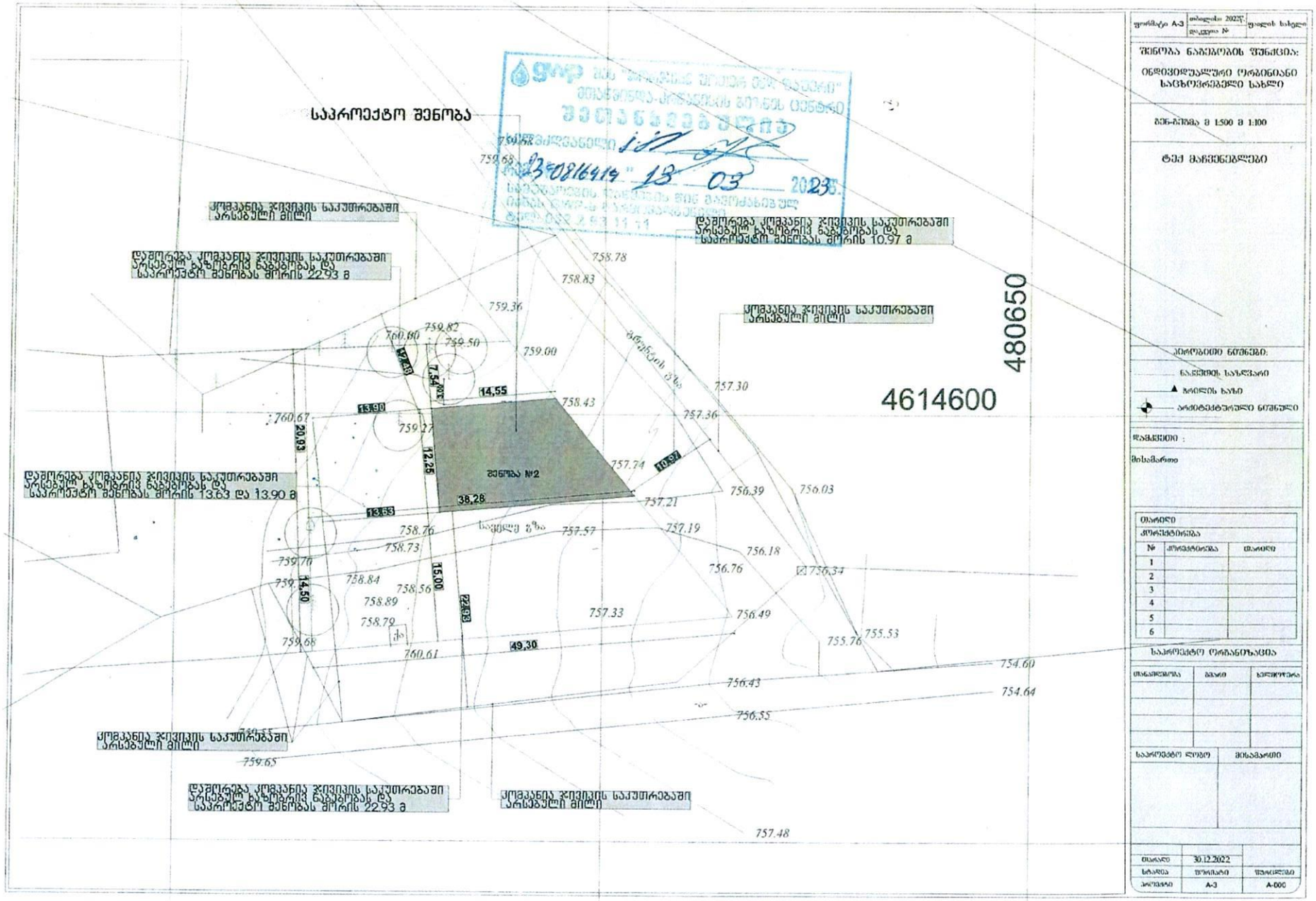



gwp
შპს "საქართველოს ნავთობისა და გაზის კორპორაციის მილსადენების მართვის ცენტრი"
შეთანხმებულია
წერილი №23=0816414 13 03 2023წ.


ფორმატი A-3 | თბილისი 2022წ. | ფაილის სახელი
დაკვეთა №

**შენობა ნაგებობის შენიშვნა:**

ინდივიდუალური ორბინიანი საცხოვრებელი სახლი

მას-შტაბი 1:500 და 1:100

**ტექ მახვილებლები**

**პირობითი ნიშნები:**

- ნაკვეთის საზღვარი
- გრილის ხაზი
- არქიტექტურული ნიშნული

**შენიშვნები :**

მისამართი

| თარიღი | | |
|---|---|---|
| კორექტირება | | |
| № | კორექტირება | თარიღი |
| 1 | | |
| 2 | | |
| 3 | | |
| 4 | | |
| 5 | | |
| 6 | | |

**საპროექტო ორგანიზაცია**

| მთავარი | მპმო | კონსტრ. |
|---|---|---|
| | | |

| საპროექტო ლოგო | მესამარი |
|---|---|
| | |

| თარიღი | 30.12.2022 | |
|---|---|---|
| სტადია | ფურცელი | ფურცლები |
| პროექტი | A-3 | A-000 |

გაცემის თარიღი

08.08.2023

| | |
|---|---|
| განხილვის საგანი : | სამუშაოების წარმოებაზე აქტის გამოცემა |
| დაინტერესებული პირი : | დანი ქოსაშვილი 01024076393 |
| წარმოების საფუძველი : | განცხადება №: QN1977222 |
| გასაჩივრების წესი : | ამ ბრძანების გასაჩივრება შესაძლებელია დაინტერესებული პირის მიერ, საქართველოს კანონმდებლობით დადგენილი წესით, მისი გაცნობიდან 1 (ერთი) თვის ვადაში, ქალაქ თბილისის მუნიციპალიტეტის მერთან (მისამართი: ქ. თბილისი, შარტავას ქ. №7) |
| აქტის მოქმედების ვადა : | აქტი ძალაშია გამოქვეყნებისთანავე |

## სააგენტოს გადაწყვეტილება № QN1977222

1. დაკმაყოფილდეს განმცხადებლის წერილობითი თხოვნა და მიეცეს თანხმობა განახორციელოს ქ. თბილისში, ქალაქი თბილისი , ოქროყანა, "გ" ზონა, ნაკვ.01/029-ის მიმდებარედ, მუნიციპალიტეტის ტერიტორიაზე გზის მოწყობის მიზნით საჭირო სამუშაოები, №1 დანართში მონიშნულ სავარაუდო მონაკვეთზე, №2 დანართით დადგენილი საგზაო მოძრაობის ორგანიზაციის სქემის შესაბამისად, უსაფრთხოების და ტექნიკური ნორმების სრული დაცვით.
2. ბრძანება ძალაშია მისი გაცნობიდან 30 (ოცდაათი) კალენდარული დღის ვადით.

(ელექტრონული ფორმით გაცემული აქტის გაცნობისთვის დაინტერესებულ მხარეს განესაზღვრება ვადა - სააგენტოს მიერ აქტის გამოცემიდან 30 (ოცდაათი) კალენდარული დღის ოდენობით. თუ აღნიშნულ ვადაში დაინტერესებული პირი აქტს არ გაეცნობა აქტი ითვლება ძალადაკარგულად.)

საფუძველი:

“ცალკეული ხაზობრივი ნაგებობის განთავსების, სამუშაოების წარმოების ან/და მათი შემდგომი რეგისტრაციის თაობაზე თანხმობის გაცემის წესის დამტკიცების შესახებ“ ქალაქ თბილისის მუნიციპალიტეტის საკრებულოს 2014 წლის 22 დეკემბრის #19-75 დადგენილება; “ქალაქ თბილისის მუნიციპალიტეტის საჯარო სამართლის იურიდიული პირის – ქონების მართვის სააგენტოს მიერ გაწეული მომსახურებისა და დაჩქარებული მომსახურების საფასურის და ვადების განსაზღვრის შესახებ” ქალაქ თბილისის მუნიციპალიტეტის საკრებულოს 2014 წლის 22 დეკემბრის #19-74 დადგენილება; ,,ქალაქ თბილისის მუნიციპალიტეტის საჯარო სამართლის იურიდიული პირის – ქონების მართვის სააგენტოს დებულების დამტკიცების შესახებ” ქალაქ თბილისის მუნიციპალიტეტის საკრებულოს 2018 წლის 16 თებერვლის #13-42 დადგენილება

გამოყენებულია კვალიფიციური
ელექტრონული ხელმოწერა/
ელექტრონული შტამპი

თბილისი შარტავას ქუჩა #7
ტელ: (+995 32) 2 72 22 22 Email: infoauction@Tbilisi.gov.ge
www.auction.tbilisi.gov.ge
www.iauction.ge

დანართი №1

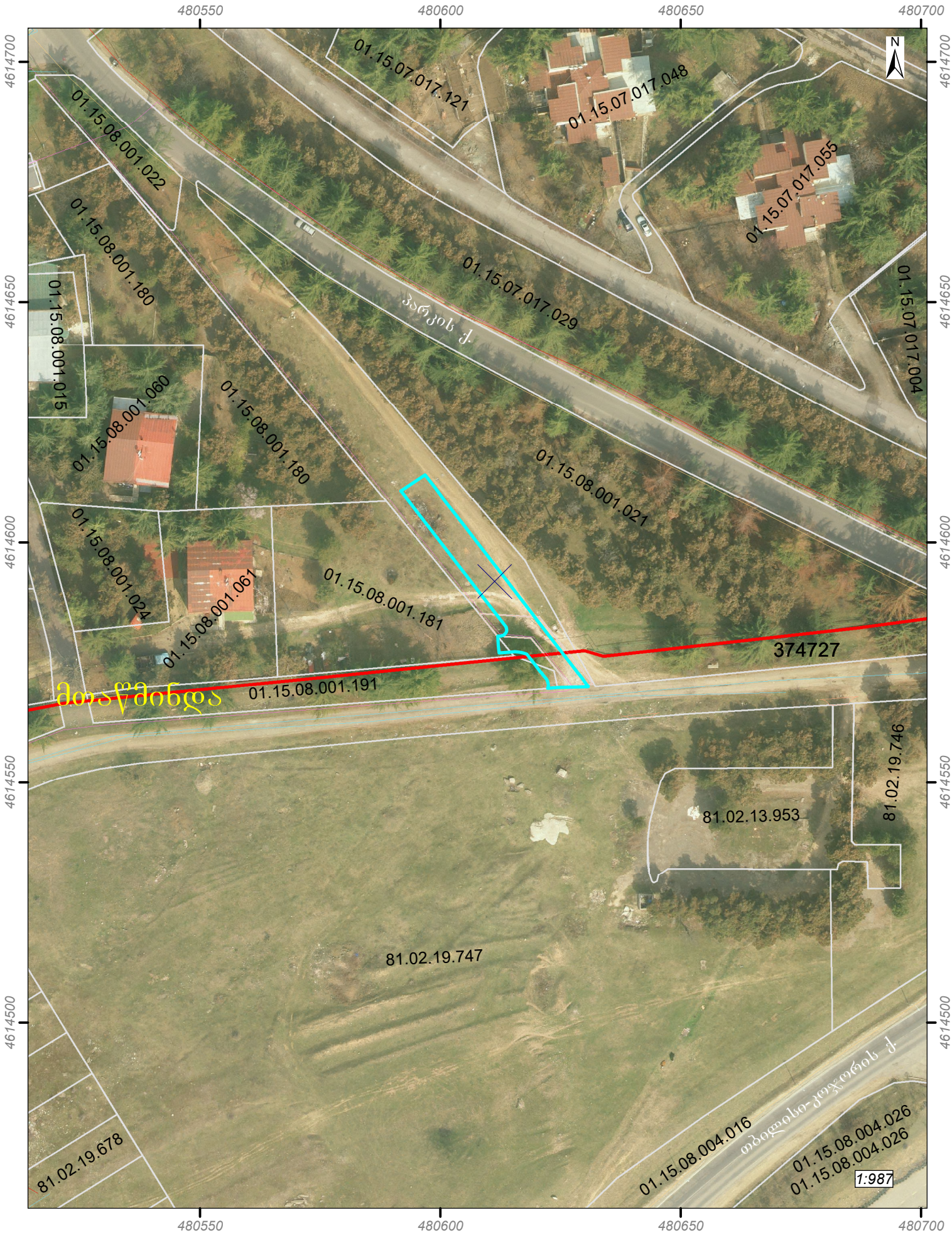


გამოსაყენებელი ტერიტორია. ფართობი: 338.8 კვ.მ.

ქალაქ თბილისის მუნიციპალიტეტის საჯარო სამართლის იურიდიული პირი – ქალაქ თბილისის მუნიციპალიტეტის ტრანსპორტისა და ურბანული განვითარების სააგენტო

წერილის ნომერი: **16-01232051527**
თარიღი: **24/07/2023**

**ადრესატი:** დანი ქოსაშვილი
**პირადი ნომერი:** 01024076393
**მისამართი:** თბილისი ზაზა ფანასკერტელ-ციციშვილის ქ. N 18გ ბ. 29

**ბატონო დანი,**

ქალაქ თბილისის მუნიციპალიტეტის სსიპ - ქალაქ თბილისის მუნიციპალიტეტის ტრანსპორტისა და ურბანული განვითარების სააგენტომ განიხილა თქვენი, 2023 წლის 19 ივლისის №0123200986-16 განცხადება, რომელთან დაკავშირებითაც გაცნობებთ შემდეგს:

დაკმაყოფილდეს 2023 წლის 19 ივლისის №0123200986-16 განცხადება და შეთანხმდეს ქალაქ თბილისში, ოქროყანაში, "გ" ზონაში არსებულ მიწის ნაკვეთზე (საკადასტრო კოდი: N 01.15.08.001.181) საგზაო მოძრაობის ორგანიზების სქემა თანდართულ ბმულზე არსებული დანართის შესაბამისად.

ასევე გაცნობებთ, რომ საჭიროების შემთხვევაში, სსიპ ტრანსპორტისა და ურბანული განვითარების სააგენტო იტოვებს უფლებამოსილებას, მოითხოვოს სამუშაოების პერიოდში არსებული სიტუაციის საგზაო მოძრაობის ორგანიზების სქემის ალტერნატიული ვარიანტის წარმოდგენა.

სამუშაოების მიმდინარეობის პერიოდში, საგზაო მოძრაობის ორგანიზების დროებითი სქემის მიხედვით გათვალისწინებული საგზაო ნიშნები უნდა განთავსდეს მოძრავ დგარზე, რათა არ დაზიანდეს მიმდებარე ტერიტორიაზე არსებული ინფრასტრუქტურა.

იმ შემთხვევაში, თუ სამუშაოებისათვის საჭირო დროებითი და არსებული საგზაო ნიშნები ეწინააღმდეგება/ხელს უშლის ერთმანეთს, საჭიროა უკვე არსებული საგზაო ნიშნები შეიფუთოს, ხოლო სამუშაოს დასრულებისთანავე დემონტაჟი უნდა გაუკეთდეს დროებით დამონტაჟებულ საგზაო მოძრაობის ორგანიზების ტექნიკურ საშუალებებს და ქუჩის სავალი ნაწილი (ყველა შეფუთული ნიშნის ჩათვლით) მოყვანილი იქნას პირვანდელ მდგომარეობაში.

დამატებით გაცნობებთ, რომ თუ მშენებლობის პერიოდში, საპროექტო ტერიტორიის მიმდებარედ, ხორციელდება სხვა სამშენებლო სამუშაოები და დროებითი საგზაო ნიშნები, რომლებიც განთავსებულია სხვა, ნებართვის მქონე, შემსრულებელი კომპანიის მიერ და კვეთს/ეწინააღმდეგება თქვენს მიერ დასამონტაჟებელ საგზაო ნიშნებს, დროებითი საგზაო ნიშნები დაიტანოთ საჭიროებისამებრ და აუცილებლობის შემთხვევაში, სამუშაოები განახორციელოთ უკვე განთავსებული დროებითი საგზაო ნიშნების გამოყენებით. ხოლო, სხვა შემსრულებლის მიერ, სამუშაოების დასრულებისა და ნიშნების დემონტაჟის შემთხვევაში, უზრუნველყოთ თქვენი საგზაო ნიშნების სრულად მონტაჟი, მოცემული პირობების შესაბამისად.

საგზაო მოძრაობის ორგანიზების სქემის ცვლილება საჭიროებს შეთანხმებას სააგენტოსთან.

გადაწყვეტილების გასაჩივრება, დაინტერესებული მხარის მიერ, შესაძლებელია ამ გადაწყვეტილების გაცნობიდან ერთი თვის ვადაში ქალაქ თბილისის მუნიციპალიტეტის მერთან (მისამართი: ჟ. შარტავას ქუჩა N7) კანონმდებლობით დადგენილი წესით.

**დანართი: სსიპ - ტრანსპორტისა და ურბანული განვითარების სააგენტოს მიერ შეთანხმებული საგზაო მოძრაობის ორგანიზების სქემები იხილეთ თანდართულ ბმულზე :**

**https://cloud.tbilisi.gov.ge/index.php/s/7ScLw12qmXTC6ip**

**პატივისცემით,**

ვიქტორ წილოსანი

სააგენტოს უფროსი

გამოყენებულია კვალიფიციური
ელექტრონული ხელმოწერა/
ელექტრონული შტამპი

საქართველოს შინაგან საქმეთა სამინისტრო
საპატრულო პოლიციის დეპარტამენტი

MINISTRY OF INTERNAL AFFAIRS OF GEORGIA
PATROL POLICE DEPARTMENT

MIA 5 23 02150089

25/07/2023

მოქ: ქოსაშვილი დანი
თბილისი, ზაზა ფანასკერტელ-ციციშვილის ქ. N 18გ ბ. 29
თქვენს 2023 წლის 25 ივლისის განცხადებაზე

ასლი: შსს საპატრულო პოლიციის დეპარტამენტის
ქ. თბილისის მთავარ სამმართველოს

შსს საპატრულო პოლიციის დეპარტამენტში განხილულ იქნა თქვენი განცხადება, რომელშიც ითხოვთ ქ.თბილისი, ოქროყანაში, "გ" ზონაში არსებულ მიწის ნაკვეთზე (საკადასტრო კოდი: N 01.15.08.001.181) შესასვლელ-გამოსასვლელი გზის, სამშენებლო დამცავი ღობის მოწყობის და საგზაო-სატრანსპორტო ინფრასტრუქტურის ნაკადების მიმართულების საგზაო მოძრაობის ორგანიზაციის წარმოდგენილი დროებითი და მუდმივი სქემების შეთანხმებას.

ვითვალისწინებთ რა, ს.ს.ი.პ. ტრანსპორტისა და ურბანული განვითარების სააგენტოს (24.07.23წ 16-01232051527) თანხმობას შსს საპატრულო პოლიციის დეპარტამენტი ითანხმებს (საგზაო მოძრაობის უსაფრთხოების კუთხით) წარმოდგენილ დროებითი და მუდმივი მოძრაობის ორგანიზაციის სქემებს და არ არის წინააღმდეგი განახორციელოთ აღნიშნული სამუშაოები შემდეგი პირობების დაცვით:

- ქვეითად მოსიარულეთა უსაფრთხოების მიზნით დამცავი ღობის ფარგლებში მოეწყოს ქუჩის სავალი ნაწილის მხრიდან ქვეითად მოსიარულეთა ბილიკი, ღობე გზის სავალი ნაწილის მხრიდან გადაიხუროს და ღამის საათებში განათდეს;
- სამშენებლო ობიექტზე მისასვლელი გზა (სამუშაოების განხორციელების პროცესში) აღიჭურვოს მოძრაობის რეგულირების ტექნიკური საშუალებებით შეთანხმებული სქემების შესაბამისად, ხოლო მიმდებარე ტერიტორიაზე არსებულ მოძრაოის ორგანიზების ტექნიკურ საშუალებებს გაუკეთდეს დროებით დემონტაჟი ან შეიფუთოს;
- საგზაო მოძრაობის რეგულირებისთვის და ფეხით მოსიარულეთა უსაფრთხო გადაადგილების მიზნით სამუშაოების მწარმოებლის მიერ გამოყოფილ იქნეს სპეც. ტანსაცმლით და ალმით აღჭურვილი საჭირო რაოდენობის თანამშრომელი;
- დაცული იქნას გზის სავალი ნაწილის სისაუფთავე, არ დაუშვათ სამშენებლო მასალისა და ტექნიკის გზის სავალ ნაწილზე განთავსება;

0190, თბილისი, ნოე რამიშვილის ქ. №38
№38, Noe Ramishvili St. 0190, Tbilisi, Georgia
ტელ./Tel.: (+995 032) 2 41 42 42
ფაქსი/Fax: (+995 032) 2 41 85 02
E-mail: patrolinfo@mia.gov.ge

- სამუშაოების დასრულებისთანავე ფეხით მოსიარულეთა ბილიკი მოყვანილ იქნას პირვანდელ მდგომარეობაში, დროებითი მოძრაობის რეგულირების ტექნიკურ საშუალებებს გაუკეთდეს დემონტაჟი და გზის მიერთების ადგილები აღიჭურვოს მოძრაობის რეგულირების ტექნიკური საშუალებებით შეთანხმებული საგზაო მოძრაობის ორგანიზაციის სქემების შესაბამისად;
- სამუშაოების დაწყების შესახებ წინასწარ ეცნობოს ქ. თბილისის მუნიციპალიტეტის მერიის სსიპ ქონების მართვის სააგენტოს და შსს საპატრულო პოლიციის დეპარტამენტის სამორიგეო ნაწილს (241–85–04; 241–85–05).

მეორე ადრესატს: გთხოვთ, უზრუნველყოთ კონტროლის დაწესება წერილში მითითებულ პირობების შესრულებაზე და მოძრაობის რეგულირების ტექნიკური საშუალებების განთავსების მდგომარეობაზე. შეუსრულებლობის შემთხვევაში გაატარეთ ზომები საქართველოს ადმინისტრაციულ სამართალდარღვევათა კოდექსის 134 მუხლით გათვალისწინებული მოთხოვნების შესაბამისად.

დანართი: სქემა 1 ფაილად

საპატრულო პოლიციის დეპარტამენტი /
საორგანიზაციო სამმართველო / საგზაო მოძრაობის
ზედამხედველობის განყოფილება
განყოფილების უფროსი
ბარბაქაძე დავით

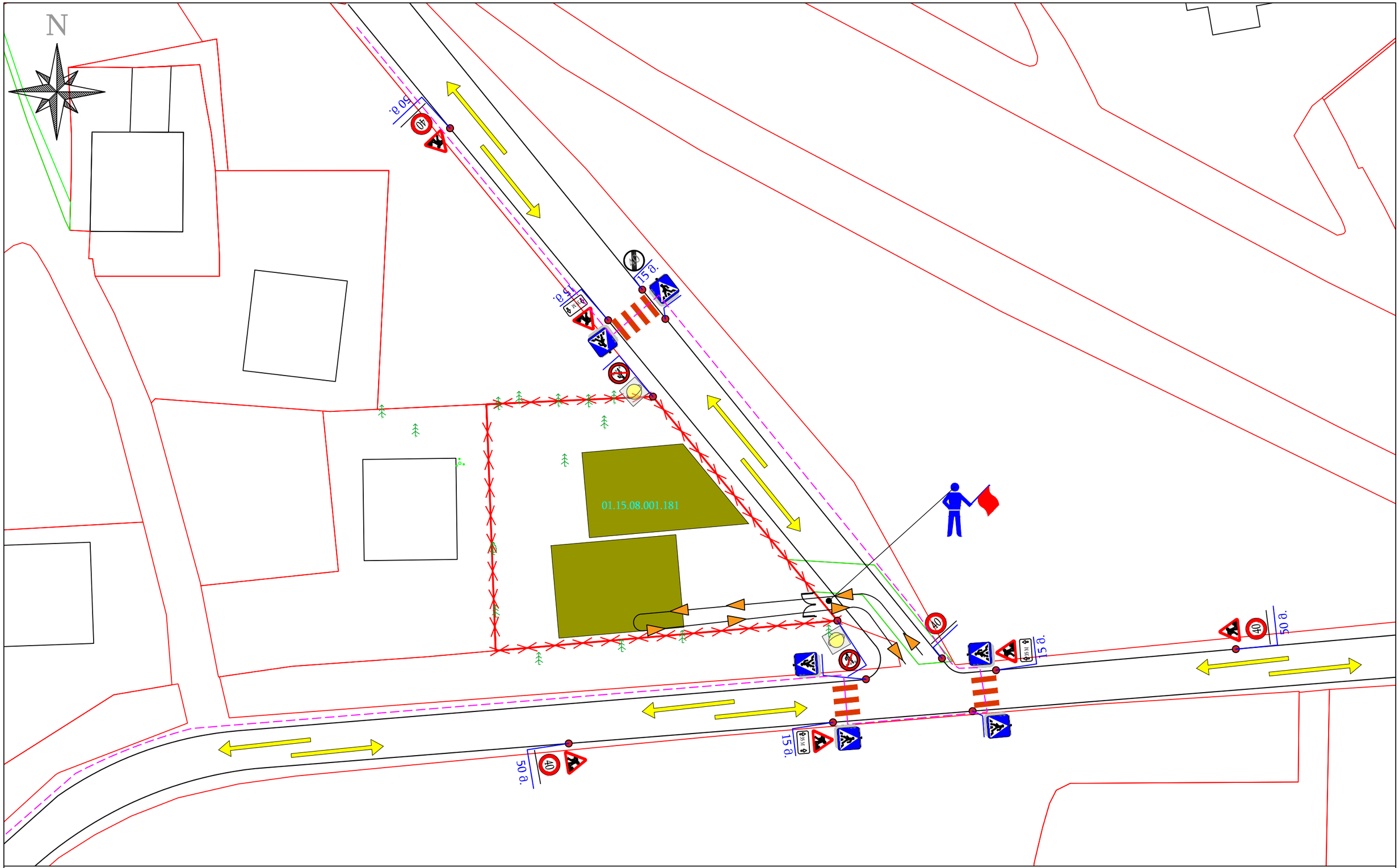


| | |
|---|---|
| 3.24 - 4 ც | 8.2.1 - 3 ც |
| 1.26 - 6 ც | 5.19.1 - 6 ც |
| 3.25 - 1 ც | 5.19.2 - 6 ც |
| შუქ. ტ7 - 2 ც | ზებრა გადასასვლელი |
| მედროშე 1 ადამიანი | ქვეითთა მოძრაობა |
| | ჰიშკარი |
| | ტრანსპორტის მოძრაობის მიმართულება |
| | სამშენებლო ტრანსპორტის მოძრაობის მიმართულება |
| | სამშენებლო ღობე |
| | სერვიტუტი |

| | | | | |
|---|---|---|---|---|
| ნახაზის დასახელება: | ქალაქი თბილისი, ოქროყანა, "გ" ზონა, (ნაკვ.01/029) (ს/კ: *01.15.08.001.181*) სამშენებლო ღობის მონტაჟი-დემონტაჟის პერიოდში საგზაო მოძრაობის ორგანიზების დროებითი სქემა | | | მასშტაბი: 1:500 |
| დამკვეთი: | შპს "ლოფტ დეველოპმენტი" | ტელეფონის ნომერი: | 599 39 01 04 | თარიღი: 08.07.2023 |
| შემსრულებელი: | ნიკა ხარაზიშვილი | ტელეფონის ნომერი: | 598 310 410 | |
| ხელმოწერა: | ნ.ხარაზ | *xarazishvilo@gmail.com* | | ნახაზის ნომერი: 1 |

*შენიშვნა:*

1. გამაფრთხილებელი ზოლის სიგრძე შეადგენს 50 მეტრს.
2. განდევნის, ბუფერული და სტაბილიზაციის ზონები არ ეწყობა.
3. სამუშაოთა წარმოების ზონის სიგრძე შეადგენს 6 მ.
4. ქვეითთა ნაკადის უსაფრთხო მოძრაობას უზრუნველყოფს მედროშე, რომელიც მიუთითებს ავტომობილებსა და ქვეითებს სქემაზე აღნიშნულ მათთვის განკუთვნილ მიმართულებას.
5. დროებითი სქემა შედგენილია ,,ოდმ 218.6.014-2014" და საქართველოს კანონის საგზაო მოძრაობის შესახებ მოთხოვნის შესაბამისად

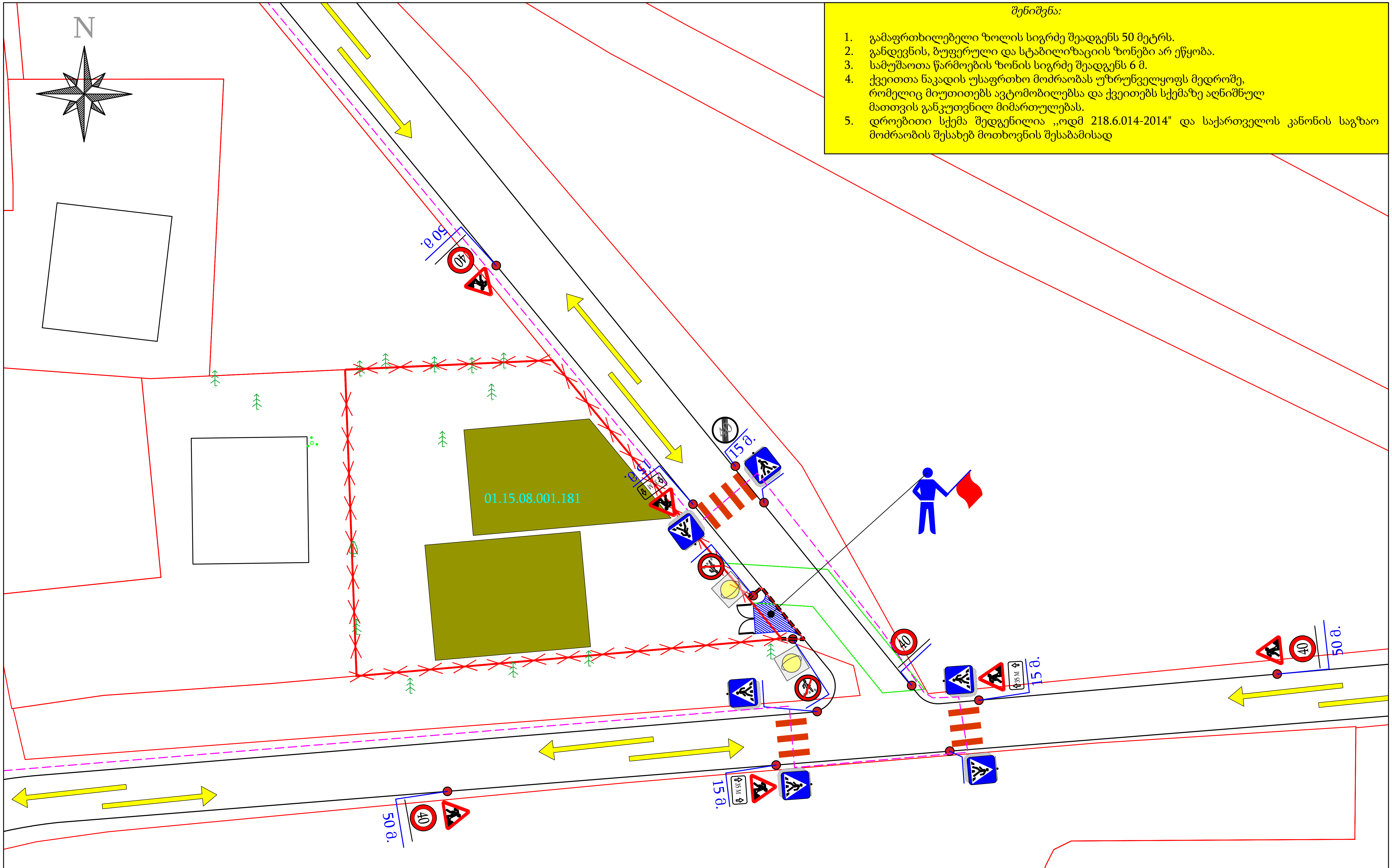


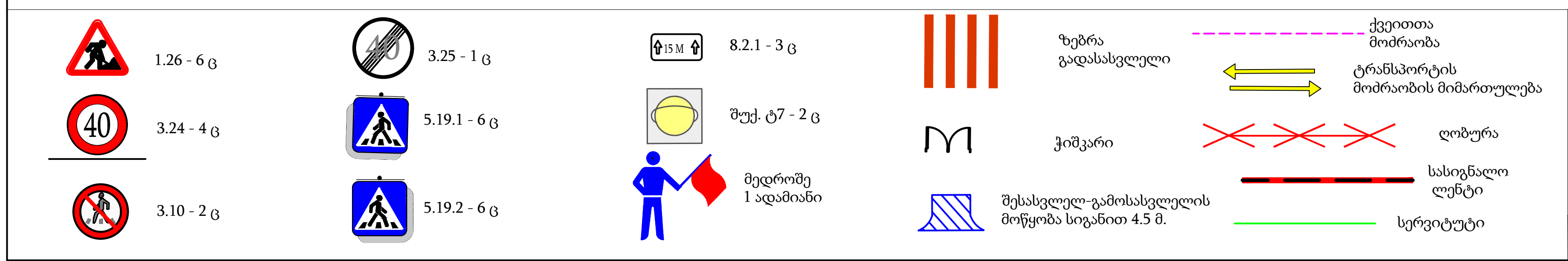


| | | | | |
|---|---|---|---|---|
| ნახაზის დასახელება: | ქალაქი თბილისი, ოქროყანა, "გ" ზონა, (ნაკვ.01/029) (*ს/კ: 01.15.08.001.181*) შესასვლელ-გამოსასვლელის მოწყობის პერიოდში საგზაო მოძრაობის ორგანიზების დროებითი სქემა | | | მასშტაბი: 1:400 |
| დამკვეთი: | შპს "ლოფტ დეველოპმენტი" | ტელეფონის ნომერი: | 599 39 01 04 | თარიღი: 08.07.2023 |
| შემსრულებელი: | ნიკა ხარაზიშვილი | ტელეფონის ნომერი: | 598 310 410 | ნახაზის ნომერი: 2 |
| ხელმოწერა: | ნ.ხარაზ | xarazishvilo@gmail.com | | |

N

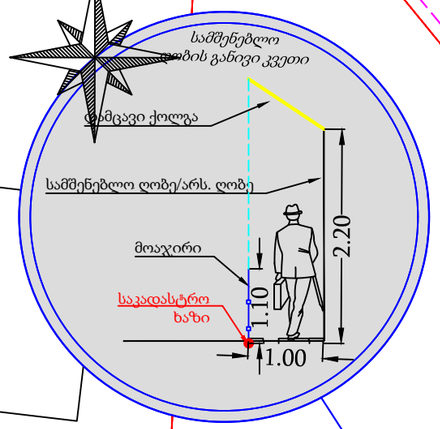


01.15.08.001.181

*შენიშვნა:*

მოცემული ხე-მცენარეები აგეგმილია Total station-ით, UTM WGS-84 კოორდინატთა სისტემაში, შესაბამისად მათი ადგილმდებარეობა განსაზღვრულია ზუსტად, ყოველივე ამის გათვალისწინებით, სამშენებლო ღობე მოეწყოს არს. ხე-მცენარეების გარშემო ღიობებით, ისე რომ დამცავმა ქოლგამ არ გამოიწვიოს ნარგავების დაზიანება.

მედროშე
1 ადამიანი

შუქ. ტ7 - 2 ც

დროებითი ჭიშკარი

დროებითი ღობის
დამცავი ქოლგა
1.00

ქვეითთა
მოძრაობა

ტრანსპორტის
მოძრაობის მიმართულება

სერვიტუტი

სამშენებლო ტრანსპორტის
მოძრაობის მიმართულება

| | | | | |
|---|---|---|---|---|
| ნახაზის დასახელება: | ქალაქი თბილისი, ოქროყანა, "გ" ზონა, (ნაკვ.01/029) (*ს/კ: 01.15.08.001.181*) მშენებლობის პერიოდში საგზაო მოძრაობის ორგანიზების დროებითი სქემა | | | მასშტაბი: 1:400 |
| დამკვეთი: | შპს "ლოფტ დეველოპმენტი" | ტელეფონის ნომერი: | 599 39 01 04 | თარიღი: 08.07.2023 |
| შემსრულებელი: | ნიკა ხარაზიშვილი | ტელეფონის ნომერი: | 598 310 410 | |
| ხელმოწერა: | ნ.ხარაზ | *xarazishvilo@gmail.com* | | ნახაზის ნომერი: 3 |

N

01.15.08.001.181

6.00
1.50
1.50
6.00
1.50
1.50
6.00
1.50
1.50
6.00
1.50
1.50
3.50
1.50
1.50
5.50
5.50
5.50
5.50
1.50
1.50
1.50
1.50
1.50
1.50
1.29
1.09
1.08
1.03
1.10
1.10
0.94

ტროტუარის
განივი კვეთი

0.20
1.50

მოსაწყობი საავტომობილო გზა
მოსაწყობი საფეხმავლო ბილიკი
5.19.1 - 2 ც
5.19.2 - 2 ც
2.3 - 1ც
2.1 - 1 ც
4.1.4 - 1 ც
4.1.5 - 1 ც
ჭიშკარი
არს. ღობე
საავტომობილო გზის კონტური
სერვიტუტი

i=6%
2.2
1.2
შ.შ.მ. პირთათვის ტროტუარზე მოსაწყობი პანდუსი

შენიშვნა:

შ.შ.მ. პირთათვის ტროტუარზე მოსაწყობი პანდუსის სიგრძე, სიგანე და დახრის პროცენტულობა განისაზღვრება ფაქტიური მოწყობის პერიოდში სტანდარტების დაცვით

| | | | | |
|---|---|---|---|---|
| ნახაზის დასახელება: | ქალაქი თბილისი, ოქროყანა, "გ" ზონა, (ნაკვ.01/029) (ს/კ: 01.15.08.001.181) საგზაო მოძრაობის ორგანიზების სქემა | | | მასშტაბი: 1:500 |
| დამკვეთი: | შპს "ლოფტ დეველოპმენტი" | ტელეფონის ნომერი: | 599 39 01 04 | თარიღი: 08.07.2023 |
| შემსრულებელი: | ნ. ხარაზიშვილი | ტელეფონის ნომერი: | 598 310 410 | |
| ხელმოწერა: | ნ.ხარაზ | xarazishvilo@gmail.com | | ნახაზის ნომერი: 4 |

საქართველოს შინაგან საქმეთა სამინისტრო
საპატრულო პოლიციის დეპარტამენტი

MINISTRY OF INTERNAL AFFAIRS OF GEORGIA
PATROL POLICE DEPARTMENT

MIA 5 23 02150089

25/07/2023

მოქ: ქოსაშვილი დანი
თბილისი, ზაზა ფანასკერტელ-ციციშვილის ქ. N 18გ ბ. 29
თქვენს 2023 წლის 25 ივლისის განცხადებაზე

ასლი: შსს საპატრულო პოლიციის დეპარტამენტის
ქ. თბილისის მთავარ სამმართველოს

შსს საპატრულო პოლიციის დეპარტამენტში განხილულ იქნა თქვენი განცხადება, რომელშიც ითხოვთ ქ.თბილისი, ოქროყანაში, "გ" ზონაში არსებულ მიწის ნაკვეთზე (საკადასტრო კოდი: N 01.15.08.001.181) შესასვლელ-გამოსასვლელი გზის, სამშენებლო დამცავი ღობის მოწყობის და საგზაო-სატრანსპორტო ინფრასტრუქტურის ნაკადების მიმართულების საგზაო მოძრაობის ორგანიზაციის წარმოდგენილი დროებითი და მუდმივი სქემების შეთანხმებას.

ვითვალისწინებთ რა, ს.ს.ი.პ. ტრანსპორტისა და ურბანული განვითარების სააგენტოს (24.07.23წ 16-01232051527) თანხმობას შსს საპატრულო პოლიციის დეპარტამენტი ითანხმებს (საგზაო მოძრაობის უსაფრთხოების კუთხით) წარმოდგენილ დროებითი და მუდმივი მოძრაობის ორგანიზაციის სქემებს და არ არის წინააღმდეგი განახორციელოთ აღნიშნული სამუშაოები შემდეგი პირობების დაცვით:

- ქვეითად მოსიარულეთა უსაფრთხოების მიზნით დამცავი ღობის ფარგლებში მოეწყოს ქუჩის სავალი ნაწილის მხრიდან ქვეითად მოსიარულეთა ბილიკი, ღობე გზის სავალი ნაწილის მხრიდან გადაიხუროს და ღამის საათებში განათდეს;
- სამშენებლო ობიექტზე მისასვლელი გზა (სამუშაოების განხორციელების პროცესში) აღიჭურვოს მოძრაობის რეგულირების ტექნიკური საშუალებებით შეთანხმებული სქემების შესაბამისად, ხოლო მიმდებარე ტერიტორიაზე არსებულ მოძრაოის ორგანიზების ტექნიკურ საშუალებებს გაუკეთდეს დროებით დემონტაჟი ან შეიფუთოს;
- საგზაო მოძრაობის რეგულირებისთვის და ფეხით მოსიარულეთა უსაფრთხო გადაადგილების მიზნით სამუშაოების მწარმოებლის მიერ გამოყოფილ იქნეს სპეც. ტანსაცმლით და ალმით აღჭურვილი საჭირო რაოდენობის თანამშრომელი;
- დაცული იქნას გზის სავალი ნაწილის სისაუფთავე, არ დაუშვათ სამშენებლო მასალისა და ტექნიკის გზის სავალ ნაწილზე განთავსება;

0190, თბილისი, ნოე რამიშვილის ქ. №38
№38, Noe Ramishvili St. 0190, Tbilisi, Georgia
ტელ./Tel.: (+995 032) 2 41 42 42
ფაქსი/Fax: (+995 032) 2 41 85 02
E-mail: patrolinfo@mia.gov.ge

- სამუშაოების დასრულებისთანავე ფეხით მოსიარულეთა ბილიკი მოყვანილ იქნას პირვანდელ მდგომარეობაში, დროებითი მოძრაობის რეგულირების ტექნიკურ საშუალებებს გაუკეთდეს დემონტაჟი და გზის მიერთების ადგილები აღიჭურვოს მოძრაობის რეგულირების ტექნიკური საშუალებებით შეთანხმებული საგზაო მოძრაობის ორგანიზაციის სქემების შესაბამისად;
- სამუშაოების დაწყების შესახებ წინასწარ ეცნობოს ქ. თბილისის მუნიციპალიტეტის მერიის სსიპ ქონების მართვის სააგენტოს და შსს საპატრულო პოლიციის დეპარტამენტის სამორიგეო ნაწილს (241–85–04; 241–85–05).

მეორე ადრესატს: გთხოვთ, უზრუნველყოთ კონტროლის დაწესება წერილში მითითებულ პირობების შესრულებაზე და მოძრაობის რეგულირების ტექნიკური საშუალებების განთავსების მდგომარეობაზე. შეუსრულებლობის შემთხვევაში გაატარეთ ზომები საქართველოს ადმინისტრაციულ სამართალდარღვევათა კოდექსის 134 მუხლით გათვალისწინებული მოთხოვნების შესაბამისად.

დანართი: სქემა 1 ფაილად

საპატრულო პოლიციის დეპარტამენტი /
საორგანიზაციო სამმართველო / საგზაო მოძრაობის
ზედამხედველობის განყოფილება
განყოფილების უფროსი
ბარბაქაძე დავით

ქალაქ თბილისის მუნიციპალიტეტის საჯარო სამართლის იურიდიული პირი – ქალაქ თბილისის მუნიციპალიტეტის ტრანსპორტისა და ურბანული განვითარების სააგენტო

წერილის ნომერი: **16-01232051527**
თარიღი: **24/07/2023**

**ადრესატი:** დანი ქოსაშვილი
**პირადი ნომერი:** 01024076393
**მისამართი:** თბილისი ზაზა ფანასკერტელ-ციციშვილის ქ. N 18გ ბ. 29

**ბატონო დანი,**

ქალაქ თბილისის მუნიციპალიტეტის სსიპ - ქალაქ თბილისის მუნიციპალიტეტის ტრანსპორტისა და ურბანული განვითარების სააგენტომ განიხილა თქვენი, 2023 წლის 19 ივლისის №0123200986-16 განცხადება, რომელთან დაკავშირებითაც გაცნობებთ შემდეგს:

დაკმაყოფილდეს 2023 წლის 19 ივლისის №0123200986-16 განცხადება და შეთანხმდეს ქალაქ თბილისში, ოქროყანაში, "გ" ზონაში არსებულ მიწის ნაკვეთზე (საკადასტრო კოდი: N 01.15.08.001.181) საგზაო მოძრაობის ორგანიზების სქემა თანდართულ ბმულზე არსებული დანართის შესაბამისად.

ასევე გაცნობებთ, რომ საჭიროების შემთხვევაში, სსიპ ტრანსპორტისა და ურბანული განვითარების სააგენტო იტოვებს უფლებამოსილებას, მოითხოვოს სამუშაოების პერიოდში არსებული სიტუაციის საგზაო მოძრაობის ორგანიზების სქემის ალტერნატიული ვარიანტის წარმოდგენა.

სამუშაოების მიმდინარეობის პერიოდში, საგზაო მოძრაობის ორგანიზების დროებითი სქემის მიხედვით გათვალისწინებული საგზაო ნიშნები უნდა განთავსდეს მოძრავ დგარზე, რათა არ დაზიანდეს მიმდებარე ტერიტორიაზე არსებული ინფრასტრუქტურა.

იმ შემთხვევაში, თუ სამუშაოებისათვის საჭირო დროებითი და არსებული საგზაო ნიშნები ეწინააღმდეგება/ხელს უშლის ერთმანეთს, საჭიროა უკვე არსებული საგზაო ნიშნები შეიფუთოს, ხოლო სამუშაოს დასრულებისთანავე დემონტაჟი უნდა გაუკეთდეს დროებით დამონტაჟებულ საგზაო მოძრაობის ორგანიზების ტექნიკურ საშუალებებს და ქუჩის სავალი ნაწილი (ყველა შეფუთული ნიშნის ჩათვლით) მოყვანილი იქნას პირვანდელ მდგომარეობაში.

დამატებით გაცნობებთ, რომ თუ მშენებლობის პერიოდში, საპროექტო ტერიტორიის მიმდებარედ, ხორციელდება სხვა სამშენებლო სამუშაოები და დროებითი საგზაო ნიშნები, რომლებიც განთავსებულია სხვა, ნებართვის მქონე, შემსრულებელი კომპანიის მიერ და კვეთს/ეწინააღმდეგება თქვენს მიერ დასამონტაჟებელ საგზაო ნიშნებს, დროებითი საგზაო ნიშნები დაიტანოთ საჭიროებისამებრ და აუცილებლობის შემთხვევაში, სამუშაოები განახორციელოთ უკვე განთავსებული დროებითი საგზაო ნიშნების გამოყენებით. ხოლო, სხვა შემსრულებლის მიერ, სამუშაოების დასრულებისა და ნიშნების დემონტაჟის შემთხვევაში, უზრუნველყოთ თქვენი საგზაო ნიშნების სრულად მონტაჟი, მოცემული პირობების შესაბამისად.

საგზაო მოძრაობის ორგანიზების სქემის ცვლილება საჭიროებს შეთანხმებას სააგენტოსთან.

გადაწყვეტილების გასაჩივრება, დაინტერესებული მხარის მიერ, შესაძლებელია ამ გადაწყვეტილების გაცნობიდან ერთი თვის ვადაში ქალაქ თბილისის მუნიციპალიტეტის მერთან (მისამართი: ჟ. შარტავას ქუჩა N7) კანონმდებლობით დადგენილი წესით.

**დანართი: სსიპ - ტრანსპორტისა და ურბანული განვითარების სააგენტოს მიერ შეთანხმებული საგზაო მოძრაობის ორგანიზების სქემები იხილეთ თანდართულ ბმულზე :**

**https://cloud.tbilisi.gov.ge/index.php/s/7ScLw12qmXTC6ip**

**პატივისცემით,**

ვიქტორ წილოსანი

სააგენტოს უფროსი

გამოყენებულია კვალიფიციური
ელექტრონული ხელმოწერა/
ელექტრონული შტამპი

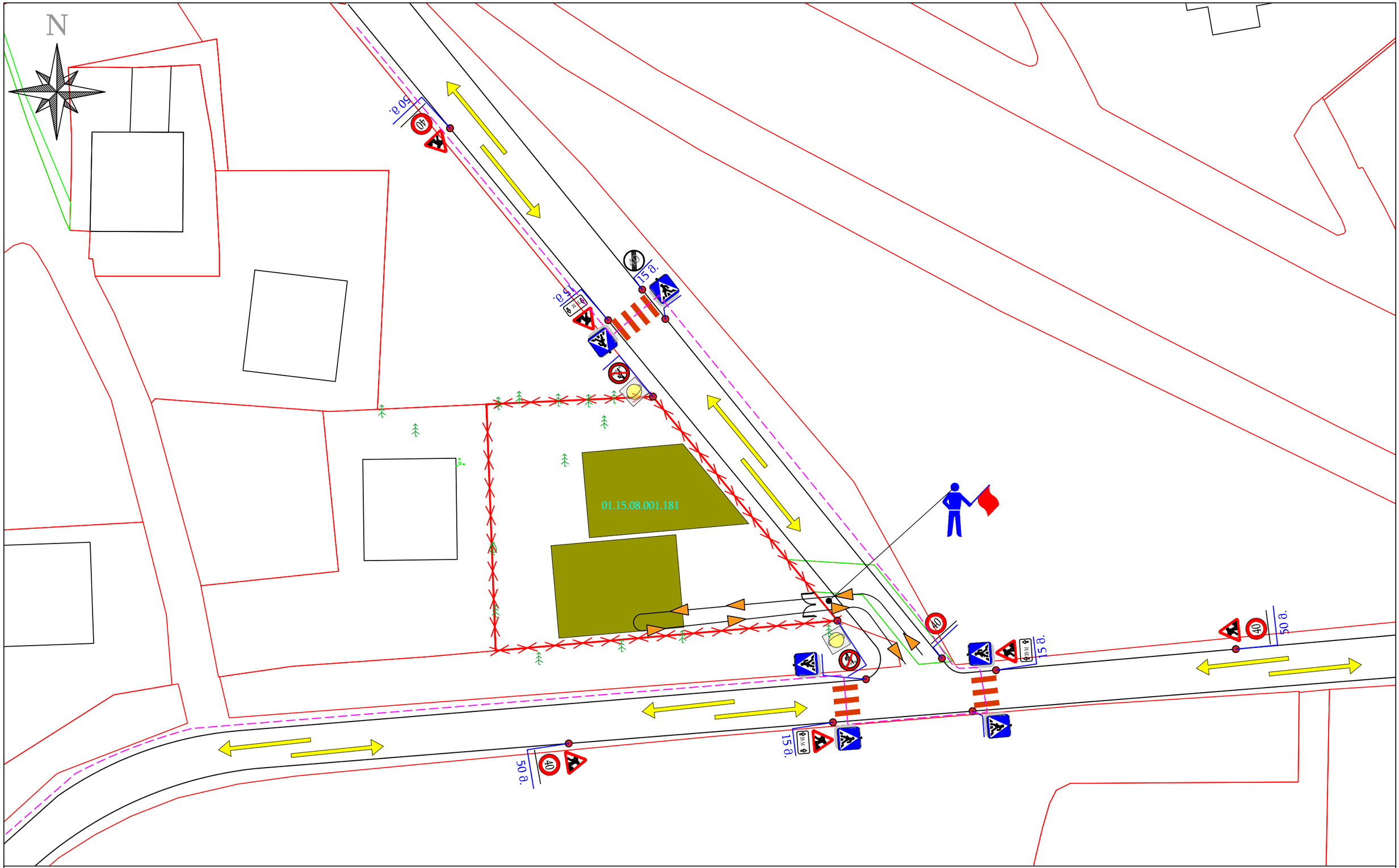


| | |
|---|---|
| 3.24 - 4 ც | 8.2.1 - 3 ც |
| 1.26 - 6 ც | 5.19.1 - 6 ც |
| 3.25 - 1 ც | 5.19.2 - 6 ც |
| შუქ. ტ7 - 2 ც | ზებრა გადასასვლელი |
| მედროშე 1 ადამიანი | ქვეითთა მოძრაობა |
| | ჰიშკარი |
| | ტრანსპორტის მოძრაობის მიმართულება |
| | სამშენებლო ტრანსპორტის მოძრაობის მიმართულება |
| | სამშენებლო ღობე |
| | სერვიტუტი |

| | | | | |
|---|---|---|---|---|
| ნახაზის დასახელება: | ქალაქი თბილისი, ოქროყანა, "გ" ზონა, (ნაკვ.01/029) (ს/კ: *01.15.08.001.181*) სამშენებლო ღობის მონტაჟი-დემონტაჟის პერიოდში საგზაო მოძრაობის ორგანიზების დროებითი სქემა | | | მასშტაბი: 1:500 |
| დამკვეთი: | შპს "ლოფტ დეველოპმენტი" | ტელეფონის ნომერი: | 599 39 01 04 | თარიღი: 08.07.2023 |
| შემსრულებელი: | ნიკა ხარაზიშვილი | ტელეფონის ნომერი: | 598 310 410 | |
| ხელმოწერა: | ნ.ხარაზ | *xarazishvilo@gmail.com* | | ნახაზის ნომერი: 1 |

*შენიშვნა:*

1. გამაფრთხილებელი ზოლის სიგრძე შეადგენს 50 მეტრს.
2. განდევნის, ბუფერული და სტაბილიზაციის ზონები არ ეწყობა.
3. სამუშაოთა წარმოების ზონის სიგრძე შეადგენს 6 მ.
4. ქვეითთა ნაკადის უსაფრთხო მოძრაობას უზრუნველყოფს მედროშე, რომელიც მიუთითებს ავტომობილებსა და ქვეითებს სქემაზე აღნიშნულ მათთვის განკუთვნილ მიმართულებას.
5. დროებითი სქემა შედგენილია „ოდმ 218.6.014-2014" და საქართველოს კანონის საგზაო მოძრაობის შესახებ მოთხოვნის შესაბამისად

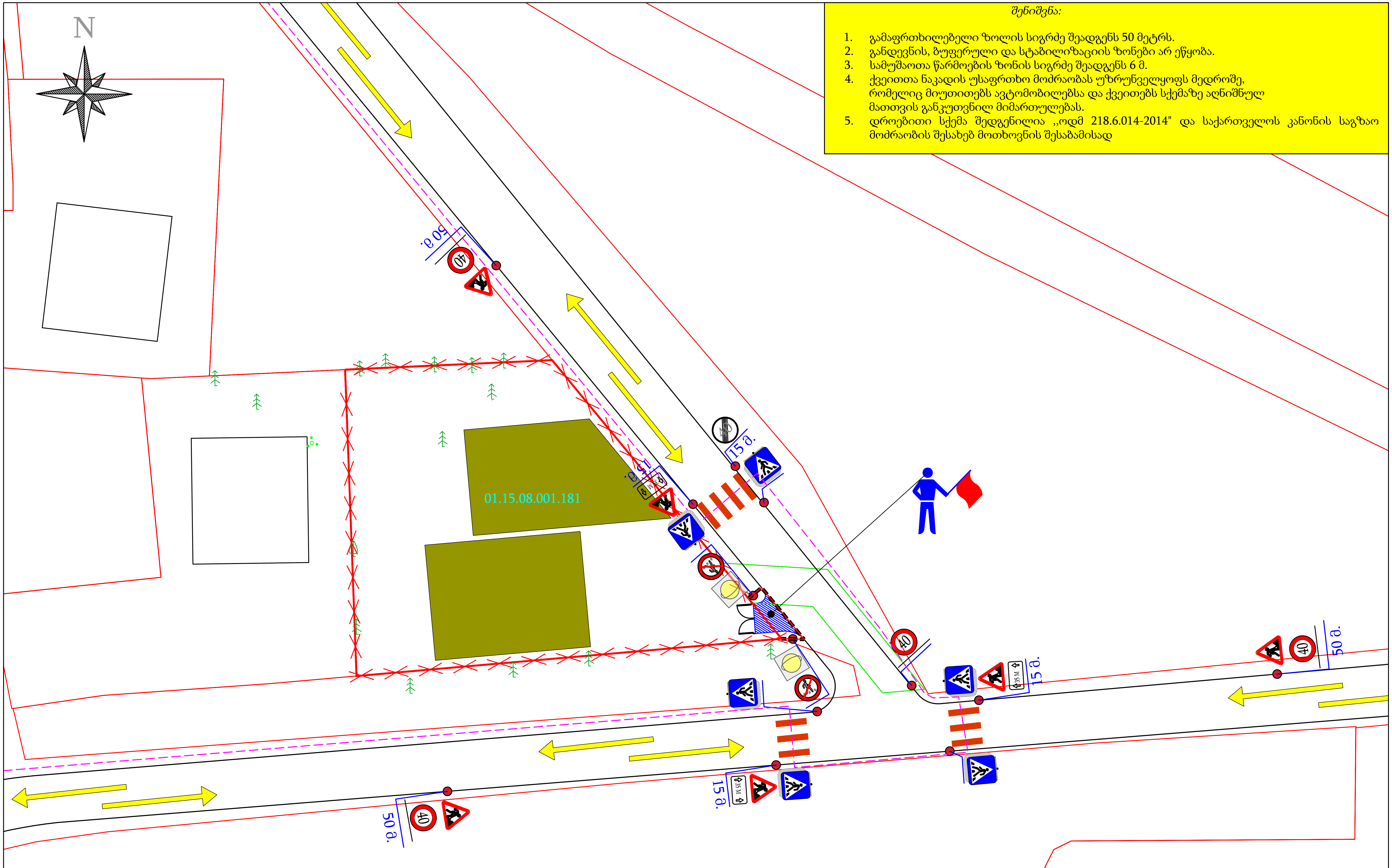


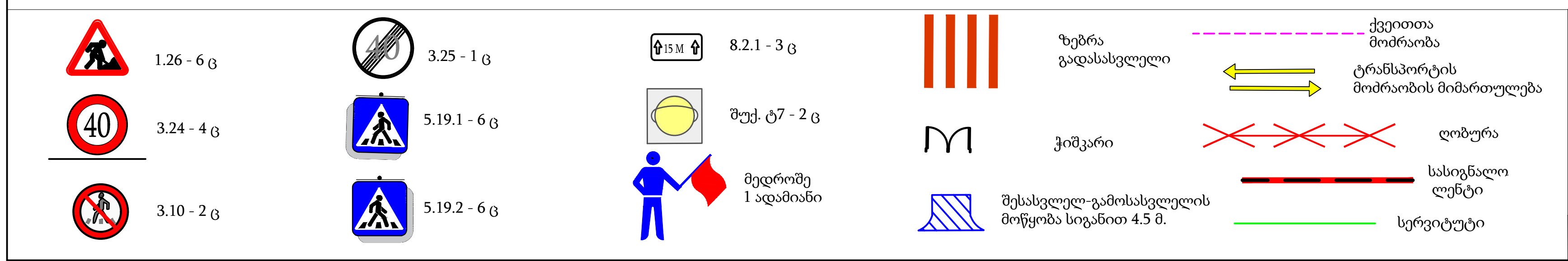


| ნახაზის დასახელება: | ქალაქი თბილისი, ოქროყანა, "გ" ზონა, (ნაკვ.01/029) (*ს/კ: 01.15.08.001.181*) შესასვლელ-გამოსასვლელის მოწყობის პერიოდში საგზაო მოძრაობის ორგანიზების დროებითი სქემა | | | მასშტაბი: 1:400 |
|---|---|---|---|---|
| დამკვეთი: | შპს "ლოფტ დეველოპმენტი" | ტელეფონის ნომერი: | 599 39 01 04 | თარიღი: 08.07.2023 |
| შემსრულებელი: | ნიკა ხარაზიშვილი | ტელეფონის ნომერი: | 598 310 410 | ნახაზის ნომერი: 2 |
| ხელმოწერა: | ნ. ხარაზ[signature] | xarazishvilo@gmail.com | | |

N

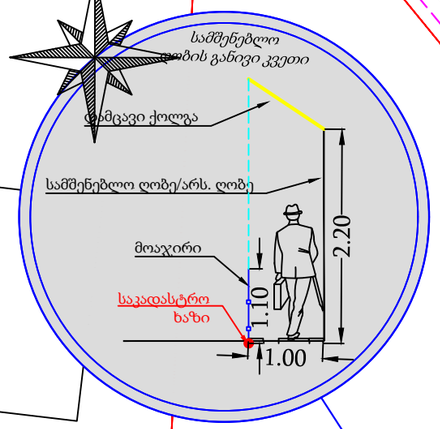


01.15.08.001.181

*შენიშვნა:*

მოცემული ხე-მცენარეები აგეგმილია Total station-ით, UTM WGS-84 კოორდინატთა სისტემაში, შესაბამისად მათი ადგილმდებარეობა განსაზღვრულია ზუსტად, ყოველივე ამის გათვალისწინებით, სამშენებლო ღობე მოეწყოს არს. ხე-მცენარეების გარშემო ღიობებით, ისე რომ დამცავმა ქოლგამ არ გამოიწვიოს ნარგავების დაზიანება.

მედროშე
1 ადამიანი

შუქ. ტ7 - 2 ც

დროებითი ჭიშკარი

დროებითი ღობის
დამცავი ქოლგა
1.00

ქვეითთა
მოძრაობა

ტრანსპორტის
მოძრაობის მიმართულება

სერვიტუტი

სამშენებლო ტრანსპორტის
მოძრაობის მიმართულება

| | | | | |
|---|---|---|---|---|
| ნახაზის დასახელება: | ქალაქი თბილისი, ოქროყანა, "გ" ზონა, (ნაკვ.01/029) (*ს/კ: 01.15.08.001.181*) მშენებლობის პერიოდში საგზაო მოძრაობის ორგანიზების დროებითი სქემა | | | მასშტაბი: 1:400 |
| დამკვეთი: | შპს "ლოფტ დეველოპმენტი" | ტელეფონის ნომერი: | 599 39 01 04 | თარიღი: 08.07.2023 |
| შემსრულებელი: | ნიკა ხარაზიშვილი | ტელეფონის ნომერი: | 598 310 410 | |
| ხელმოწერა: | ნ.ხარაზ | *xarazishvilo@gmail.com* | | ნახაზის ნომერი: 3 |

N

01.15.08.001.181

6.00
1.50
1.50
6.00
1.50
1.50
6.00
1.50
1.50
6.00
1.50
1.50
3.50
1.50
1.50
5.50
5.50
5.50
5.50
1.50
1.50
1.50
1.50
1.50
1.50
1.29
1.09
1.08
1.03
1.10
1.10
0.94

ტროტუარის
განივი კვეთი

0.20
1.50

მოსაწყობი საავტომობილო გზა
მოსაწყობი საფეხმავლო ბილიკი
5.19.1 - 2 ც
5.19.2 - 2 ც
2.3 - 1ც
2.1 - 1 ც
4.1.4 - 1 ც
4.1.5 - 1 ც
ჭიშკარი
არს. ღობე
საავტომობილო გზის კონტური
სერვიტუტი

i=6%
2.2
1.2
შ.შ.მ. პირთათვის ტროტუარზე მოსაწყობი პანდუსი

შენიშვნა:

შ.შ.მ. პირთათვის ტროტუარზე მოსაწყობი პანდუსის სიგრძე, სიგანე და დახრის პროცენტულობა განისაზღვრება ფაქტიური მოწყობის პერიოდში სტანდარტების დაცვით

| | | | | |
|---|---|---|---|---|
| ნახაზის დასახელება: | ქალაქი თბილისი, ოქროყანა, "გ" ზონა, (ნაკვ.01/029) (ს/კ: 01.15.08.001.181) საგზაო მოძრაობის ორგანიზების სქემა | | | მასშტაბი: 1:500 |
| დამკვეთი: | შპს "ლოფტ დეველოპმენტი" | ტელეფონის ნომერი: | 599 39 01 04 | თარიღი: 08.07.2023 |
| შემსრულებელი: | ნ. ხარაზიშვილი | ტელეფონის ნომერი: | 598 310 410 | |
| ხელმოწერა: | ნ.ხარაზ | xarazishvilo@gmail.com | | ნახაზის ნომერი: 4 |