

საქართველოს იუსტიციის სამინისტრო

საჯარო რეესტრის ეროვნული სააგენტო



KA011786179556413

თბილისი 0102 წმ. ნიკოლოზის/ნ. ჩხეიძის ქ. 2; ტელ.: (995 32) 91 04 27; ფაქსი: (995 32) 91 03 41; www.napr.gov.ge

 # 117819

09 / ივლისი / 2013 წ.

მოქ: სოფიო მაჭარაშვილს მცხ: თბილისი ც.დადიანის ქ. N 65 კორ. 1 ბ. 40

2013 წლის 09 ივლისს შემოსული თქვენი N106794/17 განცხადების პასუხად გიგზავნით თქვენს მიერ მოთხოვნილი დოკუმენტაციის ასლებს.

დანართი: "6" გვერდი

საჯარო ინფორმაციით უზრუნველყოფის განყოფილების უფროსის მოვალეობის შემსრულებელი



დარეჯან გოგებაშვილი

მიწის ნაკვეთის გამიჯვნის საკადასტრო აზომვითი ნახაზი

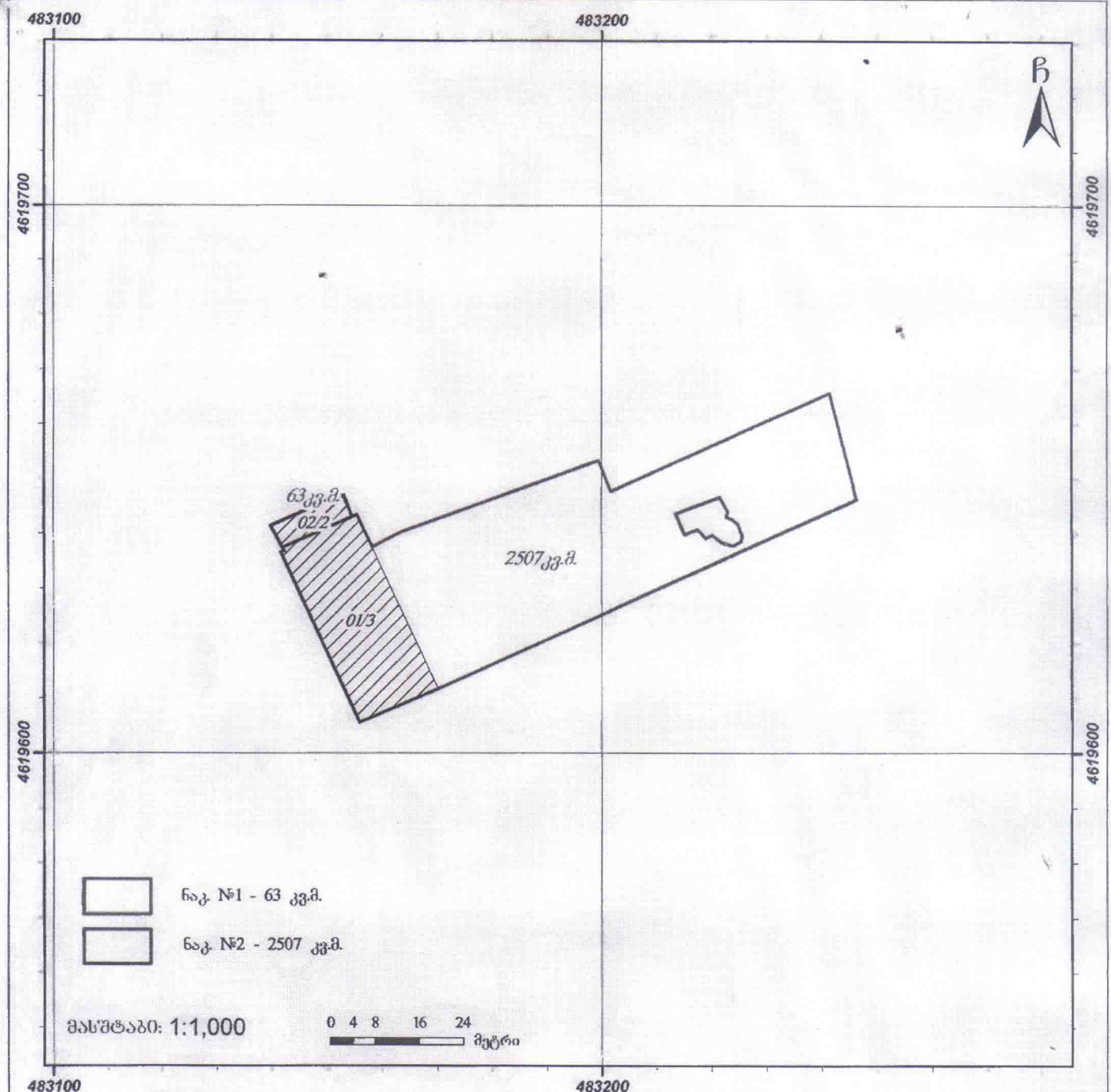

მისამართი: ქ. თბილისი, ც. დადიანი ქ. №26. წოდრიშვილის №2 (ნაკ. №033/007)	ფართობი: 2570 კვ.მ. ნაკ. №1 63 კვ.მ. ნაკ. №2 2507 კვ.მ.
დანიშნულება: არასასოფლო სამეურნეო	კატეგორია:

პიქტომიტი აღნიშვნები

- ნაკვეთის საკადასტრო საზღვარი
- 01/2 შენობა, შენობის ნომერი/სართულიანობა
- მშენებარე ნაგებობა
- სერვიტუტი

შ.პ.ს. "ჯიქიძატე და კომპანია"
საქართველო, თბილისი, ბეკრის ქ. №27; საფოსტო კოდი0160; ტელ: +995 32 2374649
ფაქსი +995 32 2372300
LTD "KIRKITADZE & COMPANY"
27 pekini street, Tbilisi, Georgia, postal code 0160, tel: +995 32 2374649
+995 32 2372300
www. kirkitadze.ge kirkitadze@mail.ru

დირექტორი:	კირკიტაძე რ.
საკადასტრო აღწერაზე უფლებამოსილი პირი:	ლოთუაშვილი ვ.
დამკვეთი:	ნალაძე ა. მამალაძე ი.

შენიშვნა: ნაკვეთის საკადასტრო საზღვარი მიჩნეულია დამკვეთის მიერ (ს/ნ 416294067)

საჯარო რეესტრის ეროვნული სააგენტო
თვითმმართველი ერთეულის სამოსახურის
საჯარო რეგისტრაციის უფლებამოსილების განხორციელების
ასლი
23

მიწის ნაკვეთის გამიჯვნის საკადასტრო აზომვითი ნახაზი

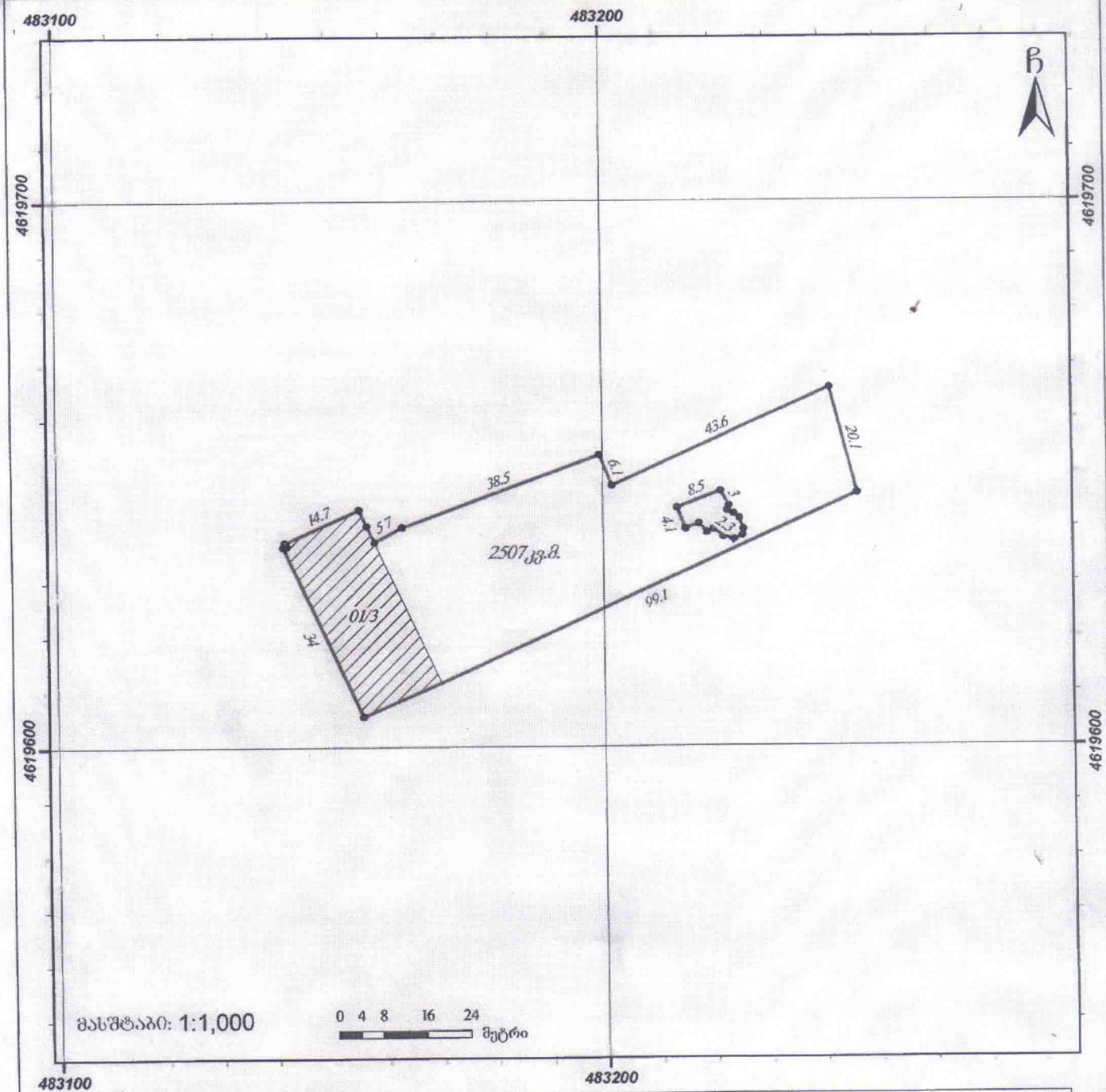

მისამართი: ქ. თბილისი, ც. დადიანი ქ. №26. ნოდრიშვილის №2 (ნაკ. №033/007)	ფართობი: 2507 კვ.მ.
დანიშნულება: არასასოფლო სამეურნეო	კატეგორია:

პიქტოგრამები აღნიშვნები

- ნაკვეთის საკადასტრო საზღვარი
- 01/2 შენობა, შენობის ნომერი/სართულიანობა
- მშენებარე ნაგებობა
- სერვიტუტი

შ.პ.ს. "ჯიქიდაძე და კომპანია"
საქართველო, თბილისი, ქ.დადიანი ქ. №27; საფოსტო კოდი0160; ტელ: +995 32 2374649
ფაქსი +995 32 2372300
LTD "KIRKITADZE & COMPANY"
27 pekini street, Tbilisi, Georgia, postal code:0160; tel: +995 32 2374649
fax: +995 32 2372300
www.kirkitadze.ge kirkitadze@mail.ru

დირექტორი:	კირკიტაძე რ.
საკადასტრო აღწერაზე უფლებამოსილი პირი:	ლოთუაშვილი გ.
დამკვეთი:	ჩალაძე ა. მამალაძე ი.

შენიშვნა: ნაკვეთის საკადასტრო საზღვარი მითითებულია დამკვეთის მიერ

(ს/ნ 416294067)

საჯარო რეესტრის ეროვნული სააგენტო * საჯარო რეესტრის ეროვნული სააგენტოს სარეგისტრაციო სამსახური * თბილისის საჯარო რეესტრის ეროვნული სააგენტოს სარეგისტრაციო სამსახური
ასლი
23

მიწის ნაკვეთის მისამართი	ფართობი:	დანიშნულება
ქ. თბილისი, ც. დადიანი ქ. №26. ჩოდრიშვილის №2 (ნაკ. №033/007)	2507 კვ.მ.	არასასოფლო-სამეურნეო

შენობა ნაგებობის რიგითი ნომერი	დანიშნულება	მდგომარეობა (მშენებარე, აშენებული)	სართულიანობა	ფართობი	განაშენიანების ფართობი კვ.მ.
01	არასაცხოვრებელი	აშენებული	3		536
02					
02					

საკადასტრო აღწერაზე დამსწრე პირები	სახელი, გვარი
1	
2	
3	
4	

მოსაზღვრე ნაკვეთების მართლზომიერი მფლობელები /მესაკუთრეები/	არსებობა
1	
2	
3	
4	

დაინტერესებული პირი	პირადი ნომერი
ა. ჩალაძე ი. მამალაძე	

საკადასტრო აღწერაზე უფლებამოსილი პირი: შპს „კირკიტაძე და კომპანია“

მისამართი / საკონტაქტო ინფორმაცია: ქ.თბილისი, პეკინის ქ. №27/10, ტ: 37-23-00; 37-46-49;

ვებ გვერდი: www.kirkitadze.ge ელ. ფოსა: kirkitadze@mail.ru

საკადასტრო აღწერის თარიღი: 19.10.2012წ.

საკადასტრო აღწერაზე უფლებამოსილი პირი: /როსტომ კირკიტაძე/

(ხელმოწერა)

ბ. ა.

დაინტერესებული პირის: /ა. ჩალაძე
ი.მამალაძე /

(ხელმოწერა)



მიწის ნაკვეთის გამიჯვნის საკადასტრო ასომვითი ნახაზი

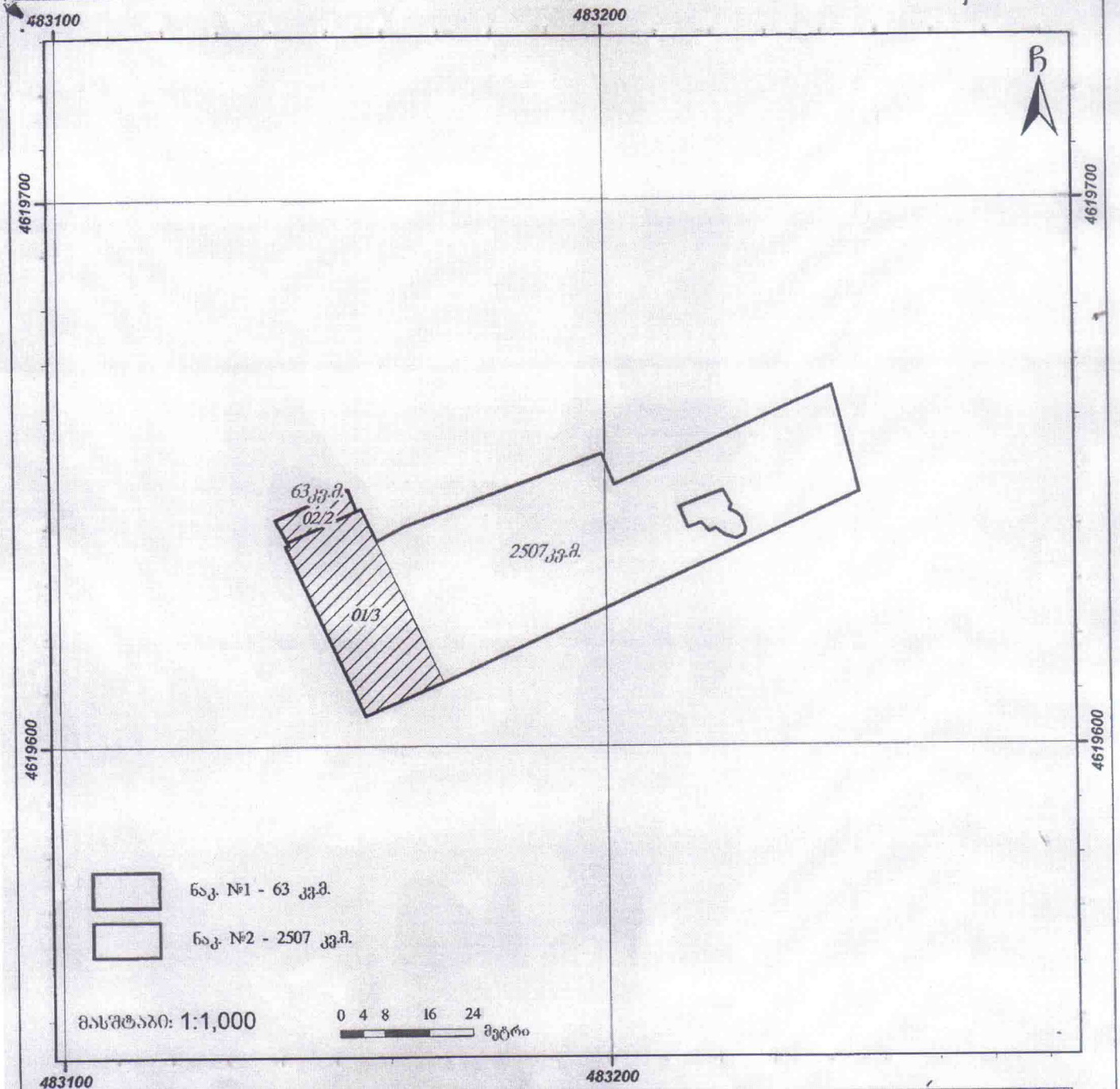

მისამართი: ქ. თბილისი, ც. დადიანი ქ. №26. ჩოდრიშვილის №2 (ნაკ. №033/007)	ფართობი: 2570 კვ.მ. ნაკ. №1 63 კვ.მ. ნაკ. №2 2507 კვ.მ.
დანიშნულება: არასასოფლო სამეურნეო	კატეგორია:

პიტნმითი აღნიშვნები

- ნაკვეთის საკადასტრო საზღვარი
- 01/2 — შენობა, შენობის ნომერი/სართულიანობა
- მშენებარე ნაგებობა
- სერვიტუტი

შ.პ.ს. "ჯიტკიძე და კომპანია"
საქართველო, თბილისი, პეკინის ქ. №27; საფოსტო კოდი:0160; ტელ: +995 32 2374649
ფაქსი +995 32 2372300
LTD "KIRKITADZE & COMPANY"
27 pekini street, Tbilisi, Georgia; postal code:0160; tel: +995 32 2374649
Fax: +995 32 2372300
www. kirkitadze.ge kirkitadze@mail.ru

დირექტორი: კირკიტაძე რ.

საკადასტრო აღწერაზე უფლებამოსილი პირი: ლოლუაშვილი გ.

დამკვეთი: ჩალაძე ა.
მამალაძე ბ.

შენიშვნა: ნაკვეთის საკადასტრო საზღვარი მითითებულია დამკვეთის მიერ

(ს/ნ 416294067)

საქართველოს ეროვნული არქივი * ფონდი საჯარო ინფორმაციის უზრუნველყოფის საშუალებების ნაშთების არქივი

მიწის ნაკვეთის გამიჯვნის საკადასტრო აზომვითი ნახაზი

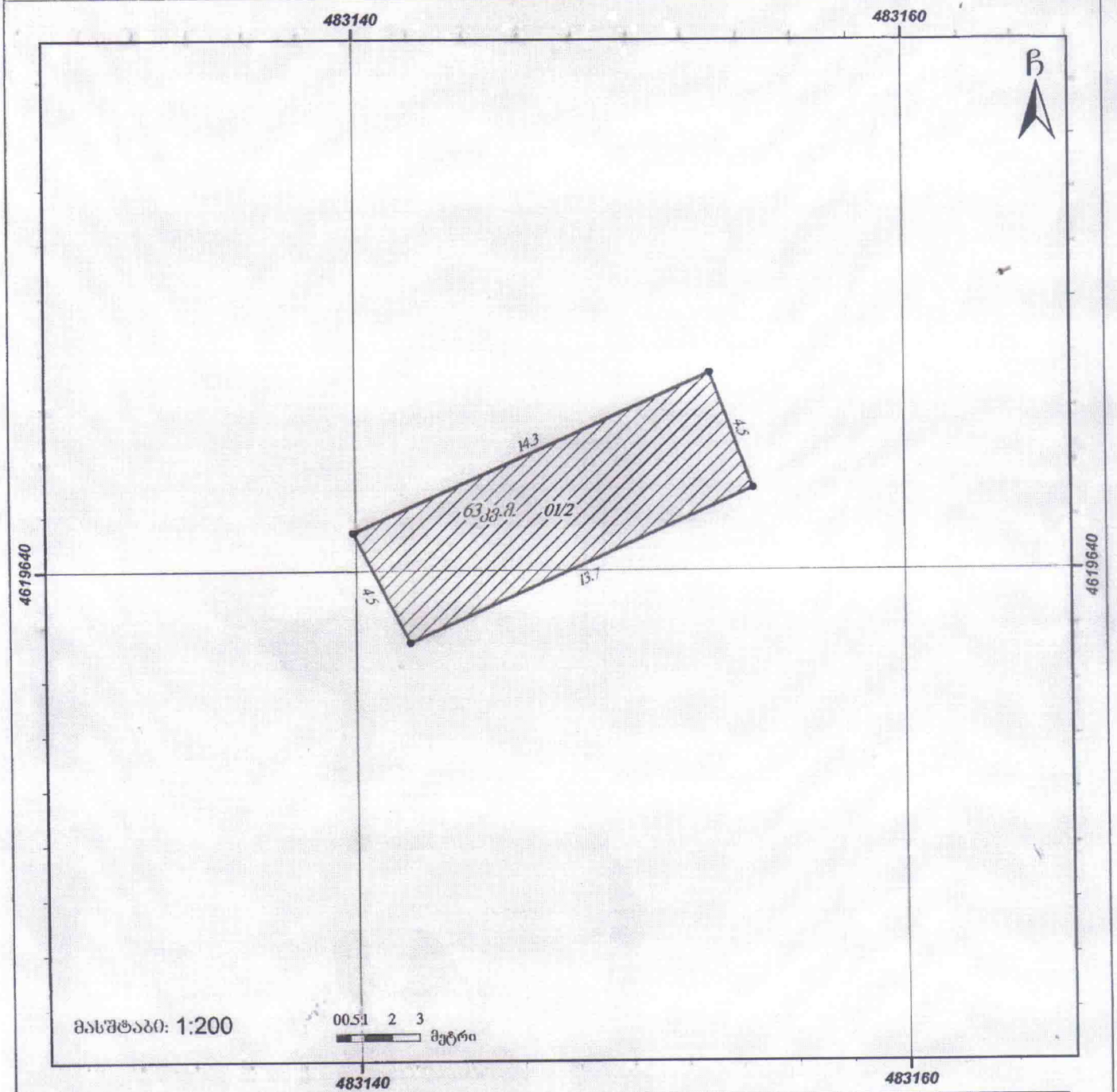

მისამართი: ქ. თბილისი, ც. დადიანი ქ. №26. წოდრიშვილის №2 (ნაკ. №033/007)	ფართობი: 63 კვ.მ.
დანიშნულება: არასასოფლო სამეურნეო	კატეგორია:

პიქტოგრამები აღნიშნულში

- ნაკვეთის საკადასტრო საზღვარი
- 01/2 — შენობა, შენობის ნომერი/სართულიანობა
- მშენებარე ნაგებობა
- სერვიტუტი

შ.პ.ს. "ჯირკიტაძე და კომპანია"
საქართველო, თბილისი, პეკინის ქ. №27; საფოსტო კოდი:0160; ტელ: +995 32 2374649
ფაქსი +995 32 2372300
LTD "KIRKITADZE & COMPANY"
27 pekini street, Tbilisi, Georgia; postal code:0160; tel: +995 32 2374649
fax: +995 32 2372300
www. kirkitadze.ge kirkitadze@mail.ru

დირექტორი: ჯირკიტაძე რ.

საკადასტრო აღწერაზე უფლებამოსილი პირი: ლოთოშვილი გ.

დამკვეთი: ჩალაძე ა. მამალაძე ი.

შენიშვნა: ნაკვეთის საკადასტრო საზღვარი მითითებულია დამკვეთის მიერ

(ს/ნ 416294067)

საქართველოს ეროვნული საჯარო რეესტრის * საჯარო ინფორმაციის საფასო ნორმა * თბილისის სარეგისტრაციო სამსახური * საჯარო ინფორმაციის უზრუნველყოფის სამსახური
ასლი
23

მიწის ნაკვეთის მისამართი	ფართობი:	დანიშნულება
ქ. თბილისი, ც. დადიანი ქ. №26. ჩოდრიშვილის №2 (ნაკ. №033/007)	63 კვ.მ.	არასასოფლო-სამეურნეო

შენობა ნაგებობის რიგითი ნომერი	დანიშნულება	მდგომარეობა (მშენებარე, აშენებული)	სართულიანობა	ფართობი	განაშენიანების ფართობი კვ.მ.
01	არასაცხოვრებელი	აშენებული	2		63
02					
03					

საკადასტრო აღწერაზე დამსწრე პირები	სახელი, გვარი
1	
2	
3	
4	

მოსაზღვრე ნაკვეთების მართლზომიერი მფლობელები /მესაკუთრეები/	არსებობა
1	
2	
3	
4	

დაინტერესებული პირი	პირადი ნომერი
ჩალაძე ა. მამალაძე ი.	

საკადასტრო აღწერაზე უფლებამოსილი პირი: შპს „კირკიტაძე და კომპანია“

მისამართი / საკონტაქტო ინფორმაცია: ქ.თბილისი, პეკინის ქ. №27/10, ტ: 37-23-00; 37-46-49;

ვებ გვერდი: www.kirkitadze.ge ელ. ფოსა: kirkitadze@mail.ru

საკადასტრო აღწერის თარიღი: 04.10.2012წ.

საკადასტრო აღწერაზე უფლებამოსილი პირი: (ხელმოწერა) /როსტომ კირკიტაძე/

დაინტერესებული პირის: ბ. ა. / ჩალაძე ა. მამალაძე ი. /

(ხელმოწერა)





საქართველოს იუსტიციის სამინისტრო
საჯარო რეესტრის ეროვნული სააგენტო



KA011795168580413

თბილისი 0102 წმ. ნიკოლოზის/ნ. ჩხეიძის ქ. 2; ტელ.: (995 32) 91 04 27; ფაქსი: (995 32) 91 03 41; www.napr.gov.ge

 # 118243 **09 / ივლისი / 2013 წ.**

სოფიო მაჭარაშვილს,

2013 წლის 9 ივლისს შემოსული თქვენი №106786/17 განცხადების პასუხად გიგზავნით თქვენს მიერ მოთხოვნილი დოკუმენტაციის ასლებს, ამასთან ერთად გაცნობებთ, რომ №14949/2006 სარეგისტრაციო საქმეში მეტი სხვა რაიმე საკადასტრო აზომვითი ნახაზი ან/და მიწის ნაკვეთის გეგმა დაცული არ არის.

დანართი: 3 გვერდი

პატივისცემით,

საჯარო ინფორმაციით უზრუნველყოფის განყოფილების უფროსის მოვალეობის შემსრულებელი — დარეჯან გოგებაშვილი

ქალაქმშენებლობითი პირობები
№ _____

დამკვეთი პირი: შპს „საერო ინსტიტუტი „ორიენტა ი"

საპროექტო ობიექტი: შპს „საერო ინსტიტუტი „ორიენტა ი"-ს ორსართულიან შენობაზე სართულის დაშენება

ობიექტის/ ნაკვეთის დისლოკაცია: ქ. თბილისი, გლდანი-ნაძალადევის რაიონი, ც. დადიანის ქ. №28

მიწის ნაკვეთის ფართობი: 168 კვ.მ

საპროექტო ობიექტის ფუნქცია: შპს „საერო ინსტიტუტი „ორიენტა ი"-ს ორსართულიან შენობაზე სართულის დაშენება

მიწის ნაკვეთის ფუნქცია: არასასოფლო-სამეურნეო

მას ტაბი: 1:

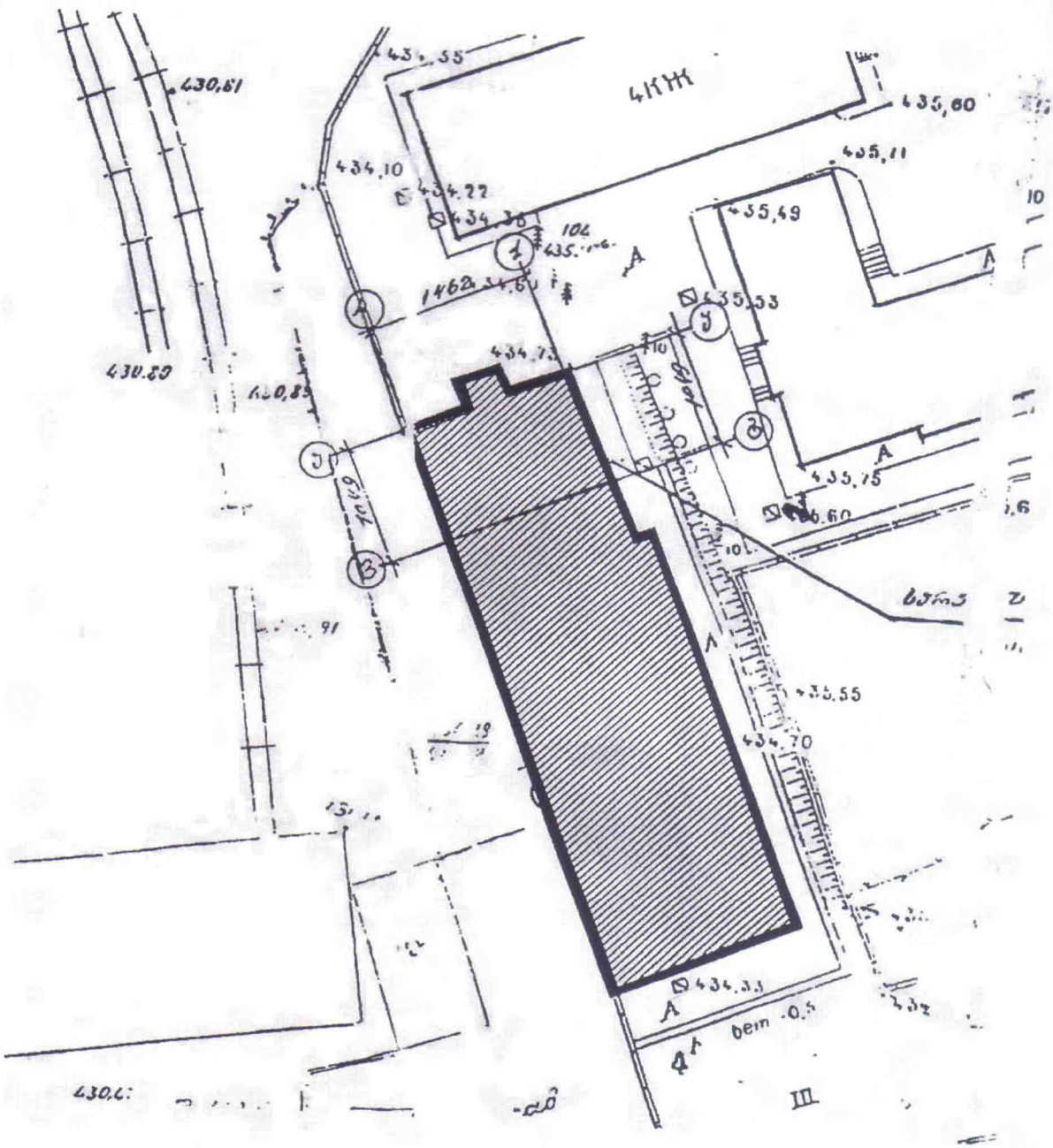

შემსრულებელი:

შესრულებული სამუშაოს ფასადი ჩაბარებულია სამსახურის არქივში

პლანშეტი №

თარიღი: _____ 2005 წ

მიწის ნაკვეთის საზღვარი
საშენებლო საზღვრები
განაშენიანების ზღუდე
არსებული ნაგებობები
განაშენიანების ზოლი
მიწის ნაკვეთის დაყოფა

პირობითი აღნიშვნები:

საქართველოს ქალაქმშენებლობის სამსახურის ფასადების ბეჭედი
ასლი
23

ასლში ყველა ასლი

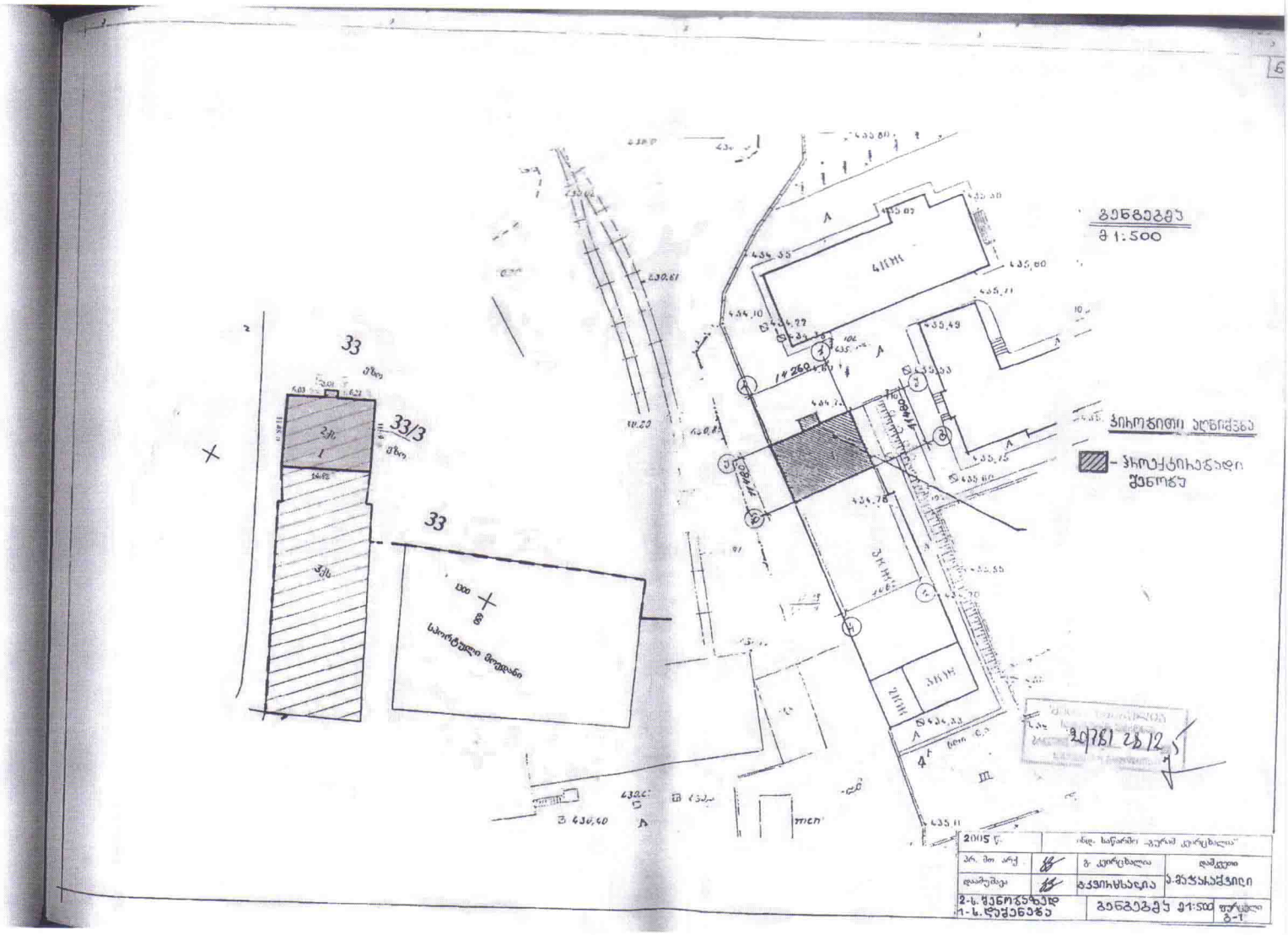
გენგეგმა
1:500
ჰიდროგეთი ალნიშვნა
- ჰიდროტექნიკური ნაგებობა
33
33/3
საპროექტო მიწაკაფი
2005 წ.
2-ს. ნაგებობაზე
1-ს. ნულოვანზე
გენგეგმა 1:500


23

შ.პ.ს. პრივატსერვისი
საკოორდინატო ც. №9; ფაქსი 95-74-13; ტელ.: 94-09-65
PRIVATSERVICE LTD
9, Marjanishvili str, Fax: 95-74-13; Tel.: 94-09-65

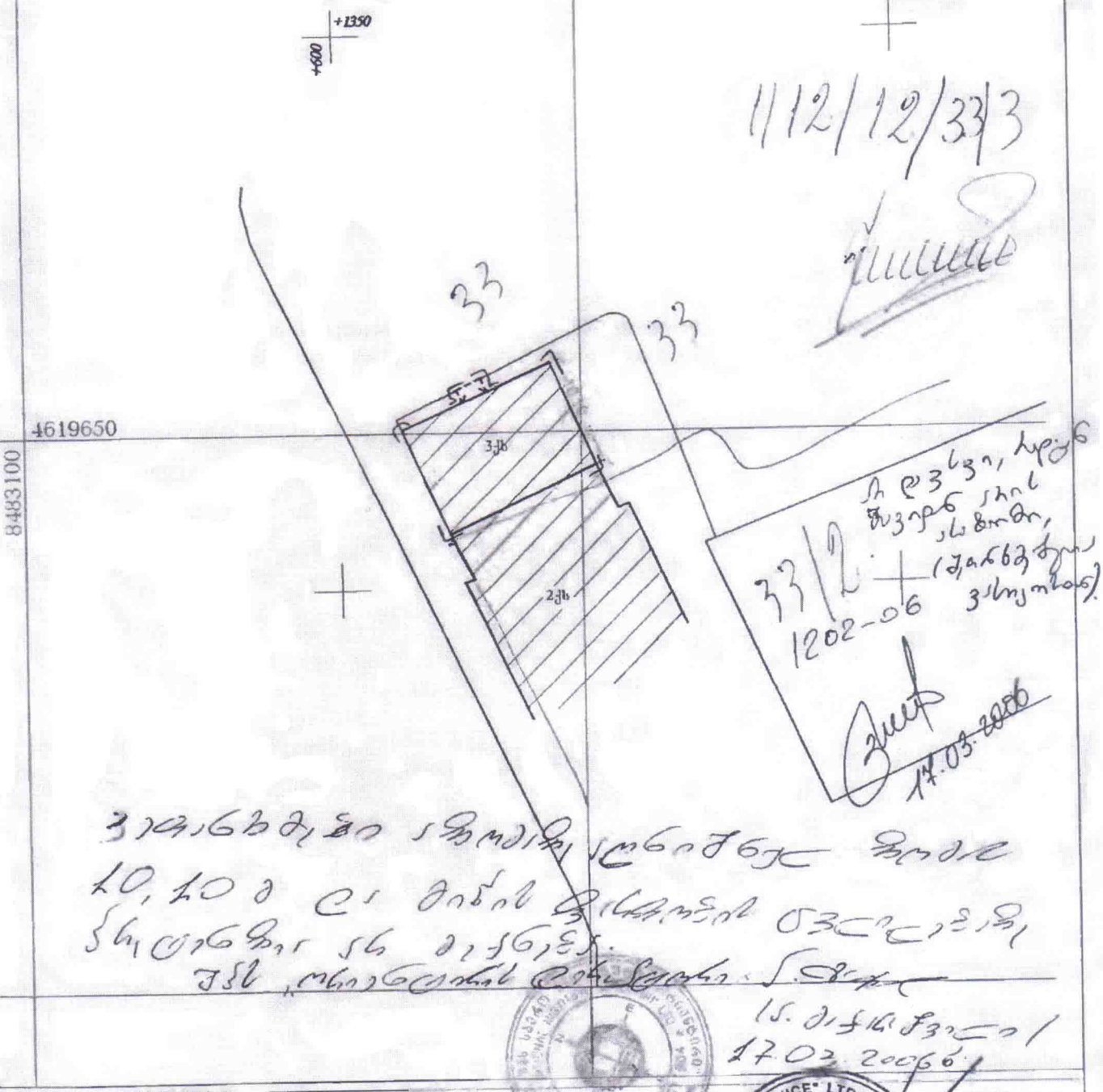

პირობითი აღნიშვნები

- ხის სახლი
- არასახლ. სახლი დუმე
- ქვის კედელი
- ბორდიური
- ელ. გადამცემი ბაძი
- საჭრანსფორმატორო ჯიხური
- რკინიგზა
- საქვაბეულურო გვერდი ხვედრი
- ფარდული
- წყლის წყარო
- ბენზოგასამართი
- ფლატე
- რეზერვუარი
- სატელეფონო სადგური

საკადასტრო აზომვა

"PRIVAT SERVICE" LTD საკადასტრო № 9299

დამკვეთი	ანზორ მაჭარაშვილი	დირექტორი	ვ. ცუცქირიძე
		კომპანიის უფროსი სპეციალისტი	თ. ალთუნაშვილი
მისამართი	ცოტნე დადიანის ქ. №28		ა. ბარამიძე
		ა.ჩ. ოპერატორი შეასრულა ტექნიკოსი	თ. მეშარიშვილი
აზომვა ჩატარდა 03.06	მასშტაბი 1:500	51-Г-11:	06.03.06

საქართველოს რესპუბლიკის ეროვნული საარქივო ფონდი
თბილისის სარეგისტრაციო სამსახურის საარქივო ინფორმაციის შრომატევადობის სამსახური
23

საქართველოს იუსტიციის სამინისტრო

საჯარო რეესტრის ეროვნული სააგენტო

KA011728429917413

თბილისი 0102 წმ. ნიკოლოზის/ნ. ჩხეიძის ქ. 2; ტელ.: (995 32) 91 04 27; ფაქსი: (995 32) 91 03 41; www.napr.gov.ge

 # 117925 **09 / ივლისი / 2013 წ.**

სოფიო მაჭარაშვილს

მცხ: თბილისი ც.დადიანის ქ. N 65 კორ. 1 ბ. 40

2013 წლის 09 ივლისს შემოსული თქვენი № 106789 /17 განცხადების პასუხად გიგზავნით თქვენს მიერ მოთხოვნილი დოკუმენტაციის ასლებს.

დანართი: 02 გვერდი

პატივისცემით,

საჯარო ინფორმაციით უზრუნველყოფის განყოფილების უფროსის მოვალეობის შემსრულებელი დარეჯან გოგებაშვილი

ქ. თბილისის მერიის "სსიპ ქონების მართვის სააგენტო"

მიწის ნაკვეთის საკადასტრო აზომვითი ნახაზი

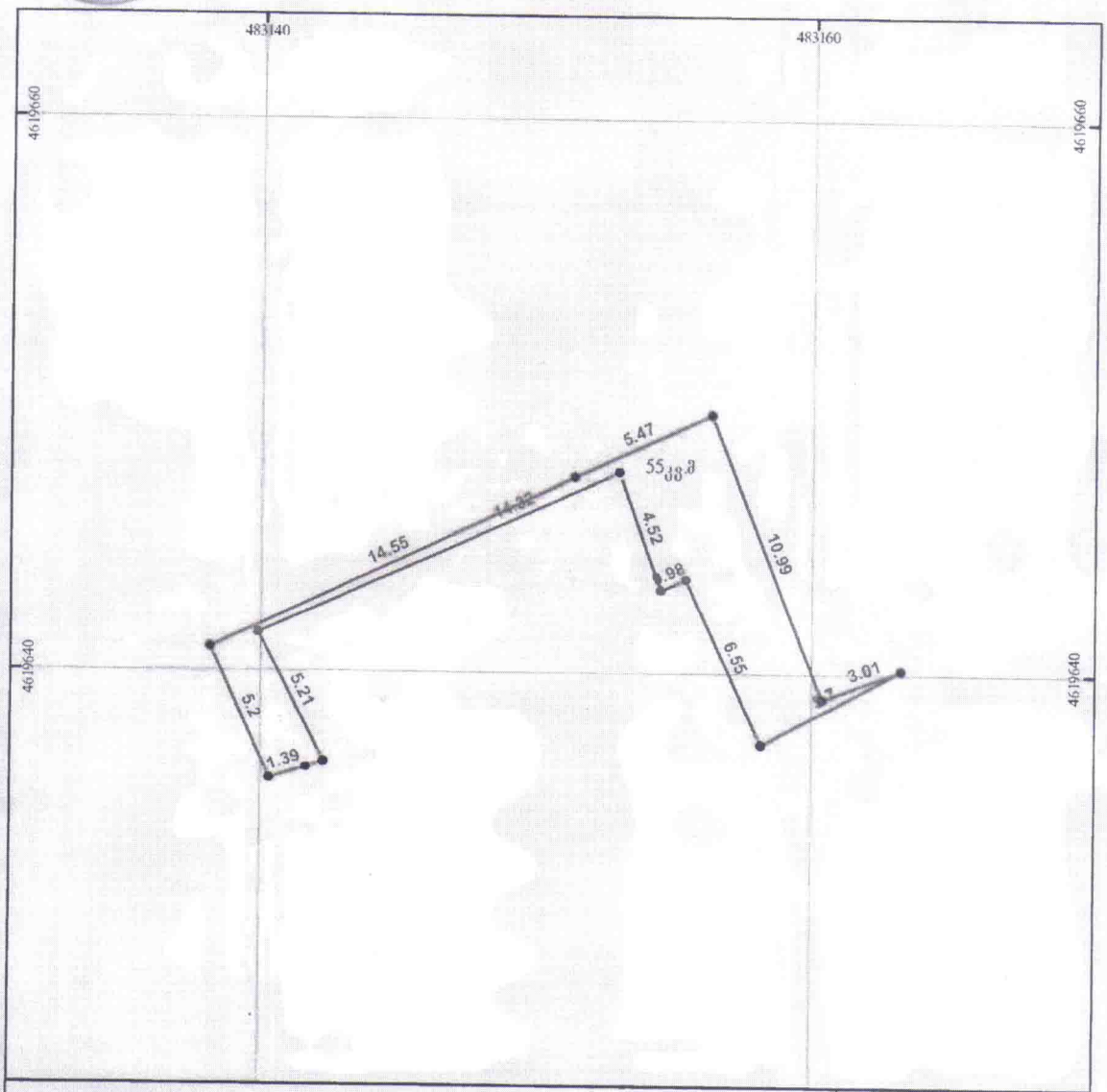

მისამართი: ქ. თბილისი, დადიანის 26, ჩოდრიშვილის 2		ფართობი: 55 კვ.მ
დანიშნულება: არასასოფლო-სამეურნეო		მასშტაბი: 1:200
პირობითი აღნიშვნები: ☐ მიწის ნაკვეთის საკადასტრო საზღვარი	აზომვა-რეგისტრაციის განყოფილების უფროსი	დ. თაყაძე
	აზომვა	მ.დამცალაშვილი
	აზომვა	ა.ხელაშვილი
	დახაზა	მ.დამცალაშვილი
	დაინტერესებული პირი	ქ.თბილისის თვითმმართველი ერთეული
	საკადასტრო ბეჭდის მომზადების თარიღი	11.08.2011

საჯარო რეესტრის ეროვნული სააგენტო
ქ. თბილისის სარეგისტრაციო სამსახური
23

ქ. თბილისის მერიის "სსიპ ქონების მართვის სააგენტო"

დანართი

მიწის ნაკვეთის მისამართი	ფართობი	დანიშნულება
ქ. თბილისი, დალიანის 26, ნოდარიშვილის 2	55	არასასოფლო-სამეურნეო

შენობა ნაგებობის რიგითი №	დანიშნულება	მდგომარეობა (შენებარე/ აშენებული)	სართულიანობა	ფართობი	განაშენიანების ფართობი
1					
2					
3					
4					
5					
6					
7					
8					
9					
10					
11					
12					
13					
14					
15					
16					

მოსაზღვრე ნაკვეთის მართლზომიერი მფლობელები/ მესაკუთრეები	არსებობა	საკადასტრო აღწერაზე დამსწრე პირები	ხელი, ბეჭედი
1		1	
2		2	

დაინტერესებული პირი	პირადი №
ქ. თბილისის თვითმმართველი ერთეული	

აზომვა-რეგისტრაციის განყოფილებისუფროსი	დავით თაქაძე
მესაზღვრე, საკონტაქტო ინფორმაცია	ქ. თბილისი, ჭიშკარი შარტავას ქ. №7

საკადასტრო აღწერაზე უფლებამოსილი პირი _____ ხელმოწერა

საკადასტრო აღწერის თარიღი

11.08.2011

დაინტერესებული პირი _____ ხელმოწერა

