SMART TRANSPORTATION SOLUTIONS

ქ. თბილისში, რ. ჰოლბრუკის ქუჩაზე არსებულ მიწის ნაკვეთზე (ს/კ 01.17.12.026.002) – ტრანსპორტის ზემოქმედების შეფასება



ქ. თბილისში, რ. ჰოლბრუკის ქუჩაზე არსებულ მიწის ნაკვეთზე (ს/კ 01.17.12.026.002) – ტრანსპორტის ზემოქმედების შეფასება

შემსრულებელი:

შპს „STS“

ნ. არჩუაძე

ზ. ბერაძე

სარჩევი

პროექტის ძირითადი მიზნები და ამოცანები 7
საკვლევი არეალი 7
არსებული სიტუაციის მიმოხილვა 8
ქვეითთა მოძრაობა 8
შემოთავაზებული მშენებლობის მიმოხილვა 10
გენერირებული/მიზიდული ნაკადები და სივრცითი განაწილება 11
გენერირებული ნაკადები 12
გენერირებული (საპროექტო) ნაკადების კალკულაცია - საზოგადოებრივი ტრანსპორტი 17
მიზიდული ნაკადები 19
გამოყენებული ლიტერატურა 23

ქალაქ თბილისის მუნიციპალიტეტის საჯარო სამართლის იურიდიული პირი – ქალაქ თბილისის მუნიციპალიტეტის ტრანსპორტისა და ურბანული განვითარების სააგენტო

წერილის ნომერი: **0122231559**
თარიღი: **19/08/2022**

2022 წლის 15 აგვისტოს N 0122227499-67 განცხადების პასუხად, რომელიც შეეხება ქალაქ თბილისში, ბაღდადის ქუჩა N12-ში მდებარე მიწის ნაკვეთზე (ს/კ: 01.17.12.026.002) მრავალფუნქციური შენობების მშენებლობისთვის განაშენიანების რეგულირების გეგმის გეგმარებითი დავალების დამტკიცებას, გაცნობებთ:

„ქ. თბილისის მუნიციპალიტეტის ტერიტორიების გამოყენებისა და განაშენიანების რეგულირების წესების დამტკიცების შესახებ" ქალაქ თბილისის მუნიციპალიტეტის საკრებულოს 2016 წლის 24 მაისის №14-39 დადგენილების (შემდგომში დადგენილება) მე-9 მუხლის „5¹" პუნქტის შესაბამისად, წარმოსადგენია **ტრანსპორტზე ზეგავლენის შეფასება**.

ტრანსპორტზე ზეგავლენის შეფასების კვლევა უნდა აიტვირთოს ვებგვერდზე **www.letters.ms.gov.ge**. ასევე, უნდა აიტვირთოს კვლევის ერთიან დოკუმენტში წარმოდგენილი რუკებისა და გაანგარიშებების საშუალო მახასიათებლები:

- რუკა (.shp) – (ასევე წარმოდგენილი უნდა იყოს ArcGIS-ის ArcMap დოკუმენტის სახით)
- ცხრილი და/ან დიაგრამა (.xlsx)

კვლევის კომპონენტები და საკვლევი არეალები მოცემულია დანართის სახით.

აქვე გაცნობებთ, რომ დადგენილებით დამტკიცებული წესის მე-8 მუხლის „3¹" პუნქტის შესაბამისად, **განაშენიანების რეგულირების გეგმის დამტკიცების ეტაპზე წარმოსადგენია საგზაო მოძრაობის ორგანიზების სქემა**.

საგზაო მოძრაობის ორგანიზების სქემა უნდა შეთანხმდეს სსიპ ტრანსპორტისა და ურბანული განვითარების სააგენტოსა და სსიპ-ტერიტორიული პოლიციასთან. ასევე, იმ შემთხვევაში, თუ საპროექტოდ გათვალისწინებული გზა ხვდება მუნიციპალიტეტის საკუთრებაში არსებულ ტერიტორიაზე, უნდა წარმოადგინოთ ქ. თბილისის მუნიციპალიტეტის სსიპ ქონების მართვის სააგენტოს შუალედური პასუხი. სააგენტოში შეთანხმების შემდეგ სქემა უნდა შეთანხმდეს სსიპ-ტერიტორიული პოლიციასთან. ამის შემდეგ, შეთანხმებული სქემა უნდა აიტვირთოს სხვა დოკუმენტაციასთან ერთად ვებგვერდზე **www.letters.ms.gov.ge**. ამისათვის, რომ სსიპ ტრანსპორტისა და ურბანული განვითარების სააგენტომ საგზაო მოძრაობის ორგანიზების სქემასთან დაკავშირებით დაფიქსიროს პოზიცია, საჭიროა განაცხადი აიტვირთოს ელექტრონული დოკუმენტბრუნვის სისტემის საშუალებით, პორტალზე www.letters.ms.gov.ge შესაბამის ნომენკლატურაში. გაცნობებთ, რომ **2021 წლის 1-ლი აგვისტოდან სააგენტო განიხილავს მხოლოდ პორტალის საშუალებით დაფიქსირებულ საგზაო მოძრაობის ორგანიზების განაცხადს.**

იმ შემთხვევაში, თუ განსახილველ მიწის ნაკვეთთან მისასვლელი პოტენციური გზის მონაკვეთი მოიცავს სხვის საკუთრებაში არსებულ მიწის ნაკვეთის/ნაკვეთების ტერიტორიას, წარმოდგენილი უნდა იყოს აღნიშნული მიწის ნაკვეთის/ნაკვეთების მესაკუთრეთა თანხმობა.

იმ შემთხვევაში, თუ პოტენციურ გზაზე ხვდება არსებული ხე-მცენარეები, წარმოსადგენია ქალაქ თბილისის მუნიციპალიტეტის მერიის გარეშოს დაცვის საქალაქო სამსახურის თანხმობა გზის მოწყობასთან დაკავშირებით.

განაშენიანების რეგულირების გეგმის ეტაპზე წინადადება უნდა მოიცავდეს საგზაო მოძრაობის ორგანიზების სქემას საპროექტო ტერიტორიის სატრანსპორტო/საგზაო ინფრასტრუქტურის დატანით საკვლევ ტერიტორიასთან კავშირის ჩვენებით, მათ შორის, გათვალისწინებულ უნდა იქნას, რომ მრავალბინიანი განაშენიანების შემთხვევაში საგზაო მოძრაობის ორგანიზების სქემაში და გეგმარებაში (არსებობის შემთხვევაში) და საგადასტრო საზღვრის მიმდებარედ გათვალისწინებული ტროტუარების სიგანე უნდა შეადგენდეს **არანაკლებ 2.5 მეტრს**. ორმხრივი მოძრაობის შემთხვევაში გზის სიგანე უნდა შეადგენდეს **არანაკლებ 6 მეტრს**.

დანართი 1: 3 (სამი) ფურცელი
დანართი 2: 1 (ერთი) ფურცელი

გამოყენებულია კვალიფიციური
ელექტრონული ხელმოწერა/ელექტრონული შტამპი

დანართი 1: კვლევის კომპონენტები

	წინასაპროექტო კვლევა	საკვლევი ტერიტორია	განმარტება
1	**საკვლევი ტერიტორიის არსებული სატრანსპორტო მდგომარეობის შესწავლა**		
1.1.	საქვეითე ინფრასტრუქტურის ინვენტარიზაცია და საქვეითე მისაწვდომობა	*საპროექტო ტერიტორიიდან რიჩარდ ჰოლბრუკის ქუჩაზე არსებულ ავტობუსის უახლოეს გაჩერებამდე მისასვლელი გზა, საქვეითე გადასასვლელების გათვალისწინებით.*	საქვეითე ინფრასტრუქტურის შესწავლისას უნდა გამოვლინდეს საკვლევი ტერიტორიის ფარგლებში სახ. ტრანსპორტის გაჩერებამდე ***მისასვლელი მანძილი,*** საქვეითე გადასასვლელების გათვალისწინებით. ასევე საჭიროა ***საქვეითე ინფრასტრუქტურის ინვენტარიზაცია*** (უსაფრთხო და მოხერხებული გადაადგილების ხელისშემშლელი ფაქტორების გამოვლენა): ***ტროტუარის არსებობა, ბარიერები ტროტუარზე, უსაფრთხო საქვეითე გადასასვლელების არსებობა.*** ინვენტარიზაციის საფუძველზე უნდა მოხდეს საპროექტო ტერიტორიის საქვეითე მისაწვდომობის ანალიზი. საქვეითე ინფრასტრუქტურის შესწავლა საჭიროა საპროექტო ტერიტორიამდე უსაფრთხო საქვეითე მისაწვდომობისათვის საჭირო მაკორექტირებელი ღონისძიებების დასადგენად. იმ შემთხვევაში, როდესაც განაშენიანება არ არის ფეხითმოსიარულეთათვის ადვილად მისაწვდომი, მაცხოვრებელთა/ვიზიტორთა მგზავრობები უმეტესად მანქანით ხორციელდება. ასევე მნიშვნელოვანია სახ. ტრანსპორტამდე უსაფრთხო წვდომის უზრუნველყოფა.
2	**ინფორმაცია პროექტზე**		
2.1.	საპროექტო ტერიტორიის კ-2 კოეფიციენტის საანგარიშო ფართობი და შესაძლებლობის შემთხვევაში სუფთა ფართობი ფუნქციების მიხედვით.		ეს მონაცემი საჭიროა საპროექტო ტერიტორიაზე მომავალი მაცხოვრებლების და ვიზიტორების დაახლოებითი რაოდენობის დასადგენად.
2.2.	საპროექტო ტერიტორიის პერსპექტივაში მაცხოვრებელთა და თანამშრომელთა/ვიზიტორთა რაოდენობა	**საცხოვრებელი, საოფისე (არსებობის შემთხვევაში)**	ამ მონაცემის საფუძველზე დადგინდება ახალი გენერირებული/მიზიდული მგზავრობების რაოდენობა.
3.	**საპროექტო ტერიტორიის გენერირებული/მიზიდული (საპროგნოზო) მგზავრობები**		
3.1.	საპროექტო ტერიტორიაზე გენერირებული/მიზიდული მგზავრობების საერთო		

დანართი 1: კვლევის კომპონენტები

	რაოდენობა		
3.2.	მგზავრობების მოდალური განაწილება		მოდალური განაწილება - გადაადგილების სხვადასხვა საშუალებების წილი მგზავრობების საერთო რაოდენობაში - მანქანა, სახ. ტრანსპორტი, ქვეითი, ტაქსი. ამ მონაცემის განსაზღვრა საჭიროა, იმის დასადგენად, თუ რა ზემოქმედება ექნება დაგეგმილ პროექტს სამანქანო ნაკადებზე; ასევე სახ. ტრანსპორტის მიწოდების დასაგეგმად და საქვეითე ინფრასტრუქტურის მაკორექტირებელი ღონისძიებების დასადგენად. იმისათვის, რომ დიდი მასშტაბის განაშენიანებას არ ჰქონდეს უარყოფითი სატრანსპორტო შედეგები, საჭიროა ღონისძიებების დაგეგმვა, მოდალურ განაწილებაში სამანქანო გადაადგილების წილის შემცირების მიზნით. საპროგნოზო მგზავრობების მოდალური განაწილების დადგენა უნდა მოხდეს თბილისის ***მერიის სატრანსპორტო კვლევის ამ მცირე ან მცირე ზომის მონაცემების საფუძველზე, რომელშიც მდებარეობს საპროექტო ტერიტორია.*** თბილისის მერიის სატრანსპორტო კვლევის მონაცემთა ბაზა და ანგარიში ხელმისაწვდომია შემდეგ მისამართზე: http://tbilisi.gov.ge/page/3218
3.3.	მგზავრობების სივრცითი განაწილება		ამ მონაცემით განისაზღვრება, რომელ გზებზე და კვანძებზე იქნება ზეგავლენა; სახ. ტრანსპორტის რომელ მიმართულებაზე/ხაზებზე იქნება მომსახურების გაუმჯობესება საჭირო; სად იქნება საჭირო საფეხმავლო ინფრასტრუქტურის გაუმჯობესება. საპროგნოზო მგზავრობების სივრცითი განაწილების დადგენა უნდა მოხდეს ***მერიის სატრანსპორტო კვლევის ამ მცირე ან მცირე ზომის მონაცემების საფუძველზე, რომელშიც მდებარეობს საპროექტო ტერიტორია.*** თბილისის მერიის სატრანსპორტო კვლევის მონაცემთა ბაზა და ანგარიში ხელმისაწვდომია შემდეგ მისამართზე: http://tbilisi.gov.ge/page/3218
4	**რეკომენდაციები**		ზეგავლენის შეფასების საფუძველზე განისაზღვრება ის ღონისძიებები, რაც

დანართი 1: კვლევის კომპონენტები

			საჭიროა დაგეგმილი განაშენიანების მომავალი მაცხოვრებლების და ვიზიტორების ტრანსპორტით უზრუნველყოფისა და მოდალურ განაწილებაში მანქანის როლის შესამცირებლად.
5	**გამოყენებული ლიტერატურა და სტანდარტები**		კვლევის ტექსტურ ნაწილში მითითებული უნდა იყოს კვლევისა და ანალიზისას გამოყენებული სტანდარტები და მეთოდოლოგია და შესაბამისი ლიტერატურა.

თბილისის მინამეურნეობის სატრანსპორტო კვლევის მონაცემთა ბაზა და ანგარიში ხელმისაწვდომია შემდეგ მისამართზე:

http://tbilisi.gov.ge/page/3218



პროექტის ძირითადი მიზნები და ამოცანები

ჩვენს მიერ შესრულებული სატრანსპორტო კვლევის მიზანია დადგინდეს ქ. თბილისში, რ. ჰოლბრუკის ქუჩაზე არსებულ მიწის ნაკვეთზე (ს/კ 01.17.12.026.002) მრავალბინიანი საცხოვრებელი სახლის განაშენიანების რეგულირების გეგმის გეგმარებითი დავალების დამტკიცების მიზანშეწონილობა ქვეითთა მისაწვდომობის კუთხით.

კვლევის დასახული მიზნის მისაღწევად განვიხილავთ საპროექტო ტერიტორიიდან ბერი გაბრიელ სალოსის გამზირზე არსებულ ავტობუსის უახლოეს გაჩერებებამდე მისასვლელ საქვეითე ინფრასტრუქტურის და საზოგადოებრივი ტრანსპორტის ხელმისაწვდომობას.

საკვლევი არეალი

საპროექტო ტერიტორია მდებარეობს რ. ჰოლბრუკის ქუჩაზე არსებულ მიწის ნაკვეთზე (ს/კ 01.17.12.026.002) . მისი ფართობი შეადგენს 8400 კვ.მ.-ს.



ილუსტრაცია # 1

არსებული სიტუაციის მიმოხილვა

ქვეითთა მოძრაობა

ქვეითთა მოძრაობის შესწავლისას განვიხილავთ საპროექტო ტერიტორიიდან რ. ჰოლბრუკის ქუჩაზე არსებულ ავტობუსის უახლოეს გაჩერებებამდე მათ გადაადგილებას.

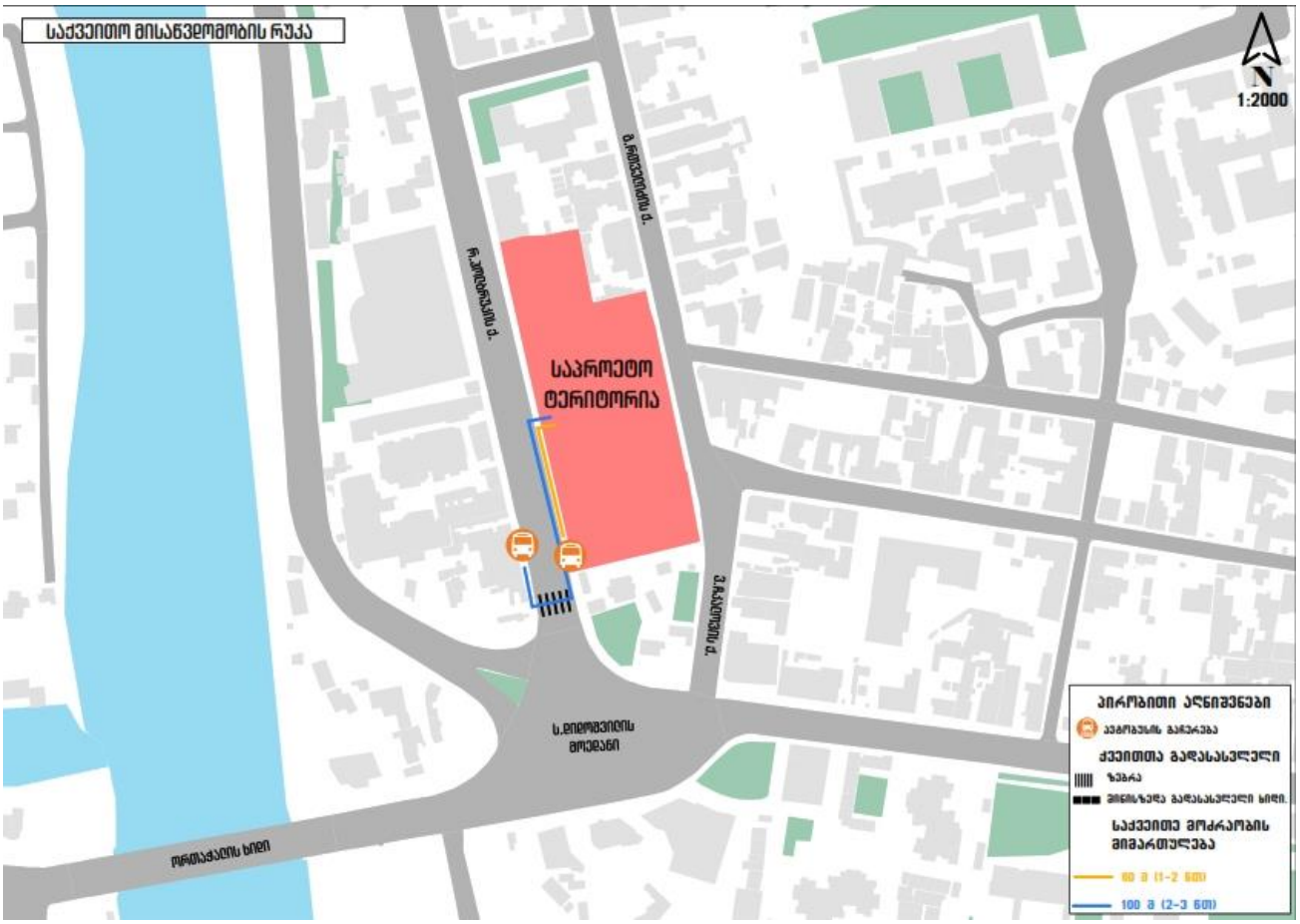

ილუსტრაცია # 2

საქვეითე ინფრასტრუქტურის კუთხით პრობლემები გვხვდება საკვლევი არეალის ნაწილზე. როგორც საქვეითე ინფრასტრუქტურის ინვენტარიზაციის რუკაზეა გამოსახული, (ილუსტრაცია # 3) საპროექტო ტერიტორიის მიმდებარედ როგორც ჰოლბრუკის ასევე რთველიძის ქუჩაზე ტროტუარი მოსაწესრიგებელია, რის გამოც ქვეითებს უწევთ გზის სავალ ნაწილზე გადადგილება.

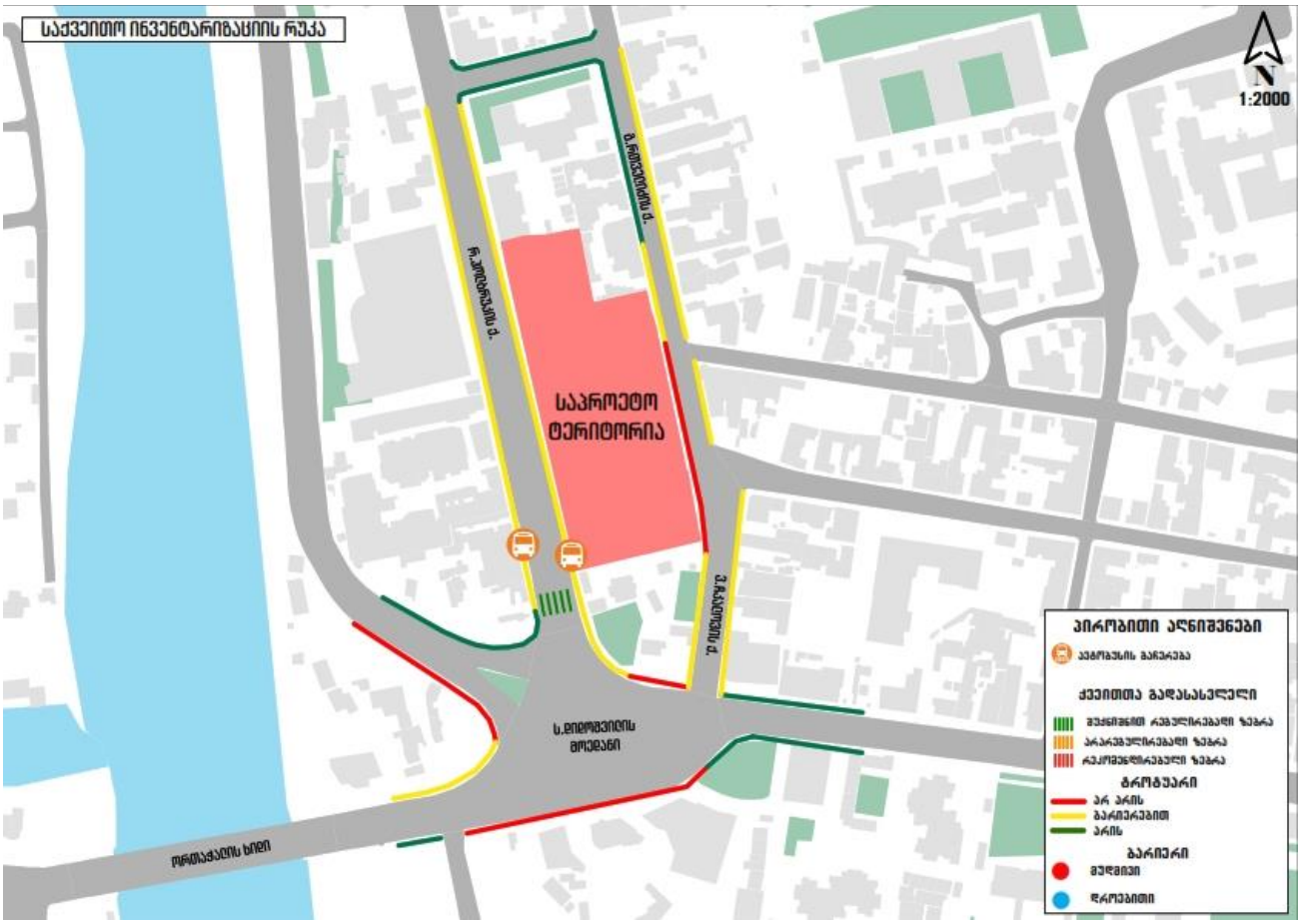

ილუსტრაცია # 3

შემოთავაზებული მშენებლობის მიმოხილვა

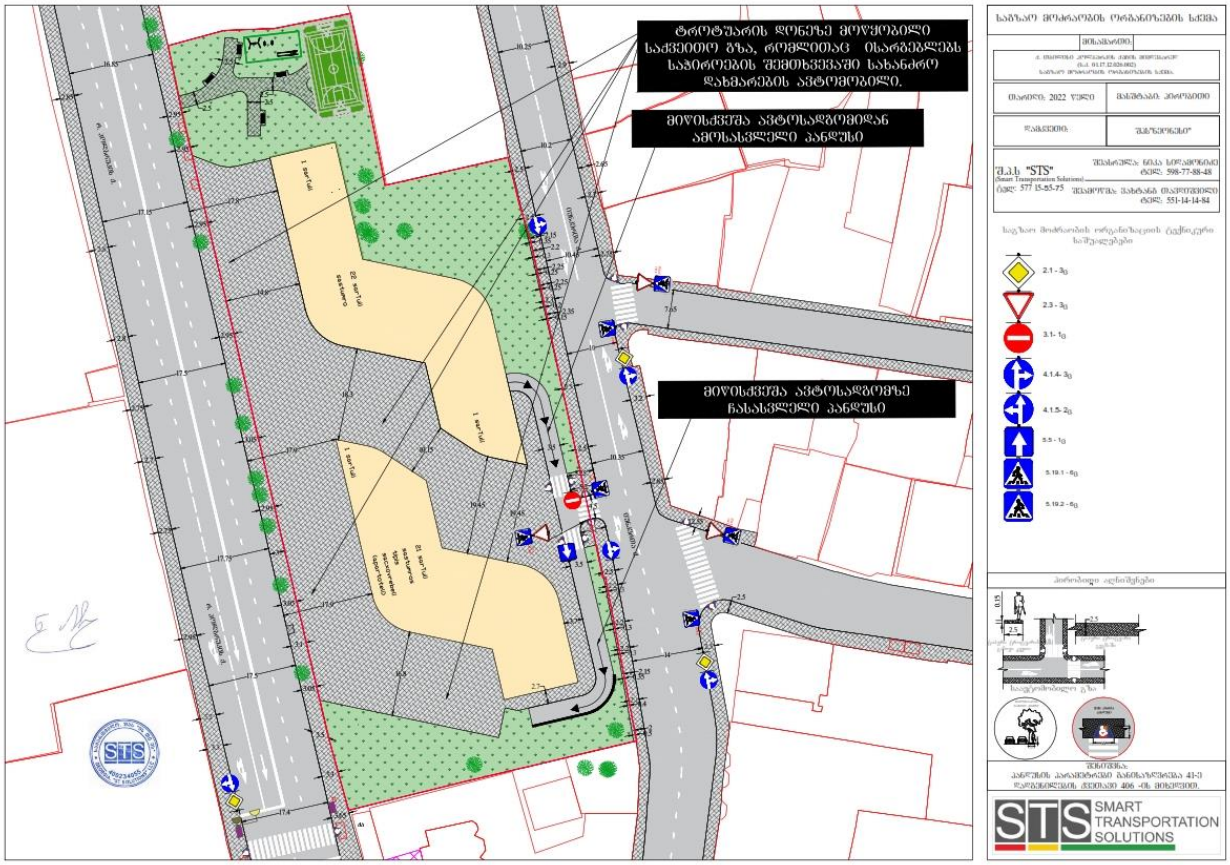

ილუსტრაცია # 4

საპროექტო საკადასტრო ერთეულის (ს.კ. 01.17.12.026.002) ფართობი შეადგენს 8400.00 კვ.მ-ს. როგორც უკვე აღვნიშნეთ, საპროექტო ტერიტორიის არეალში ჩამოყალიბებული განაშენიანება დომინირებულად საცხოვრებელი ფუნქციით არის განვითარებული. შესაბამისად, საცხოვრებლად ჩამოყალიბებულ განაშენიანებაში ბალანსის შეტანის ხელშეწყობის მიზნით, ქალაქის ამ მნიშვნელოვან მონაკვეთში, თანამედროვე სტანდარტებით განვითარებული ინფრასტრუქტურის მქონე მრავალფუნქციური კომპლექსის დაგეგმარება სახელდება დაგეგმვის ძირითად ამოცანად. თავისი ხელსაყრელი მდებარეობიდან გამომდინარე - საცხოვრებელი და საზოგადოებრივ საქმიანი გარემოს შესაქმნელად - სწორად იქნა შერჩეული საპროექტო ტერიტორია, რადგანაც ის მდებარეობს საცხოვრისისთვის ხელსაყრელი პროფილით განვითარებულ სექტორში და ხასიათდება კარგი სატრანსპორტო წვდომით.

დასახელება	რაოდენობა	განზომილება
მიწის ნაკვეთის ფართობი	8400	მ²
საცხოვრებელი ფართობი	17388	მ²
კომერციული ფართობი	3864	მ²
სასტუმროს ფართობი	17388	მ²

ცხრილი N 1. ფართების განაწილება

გენერირებული/მიზიდული ნაკადები და სივრცითი განაწილება

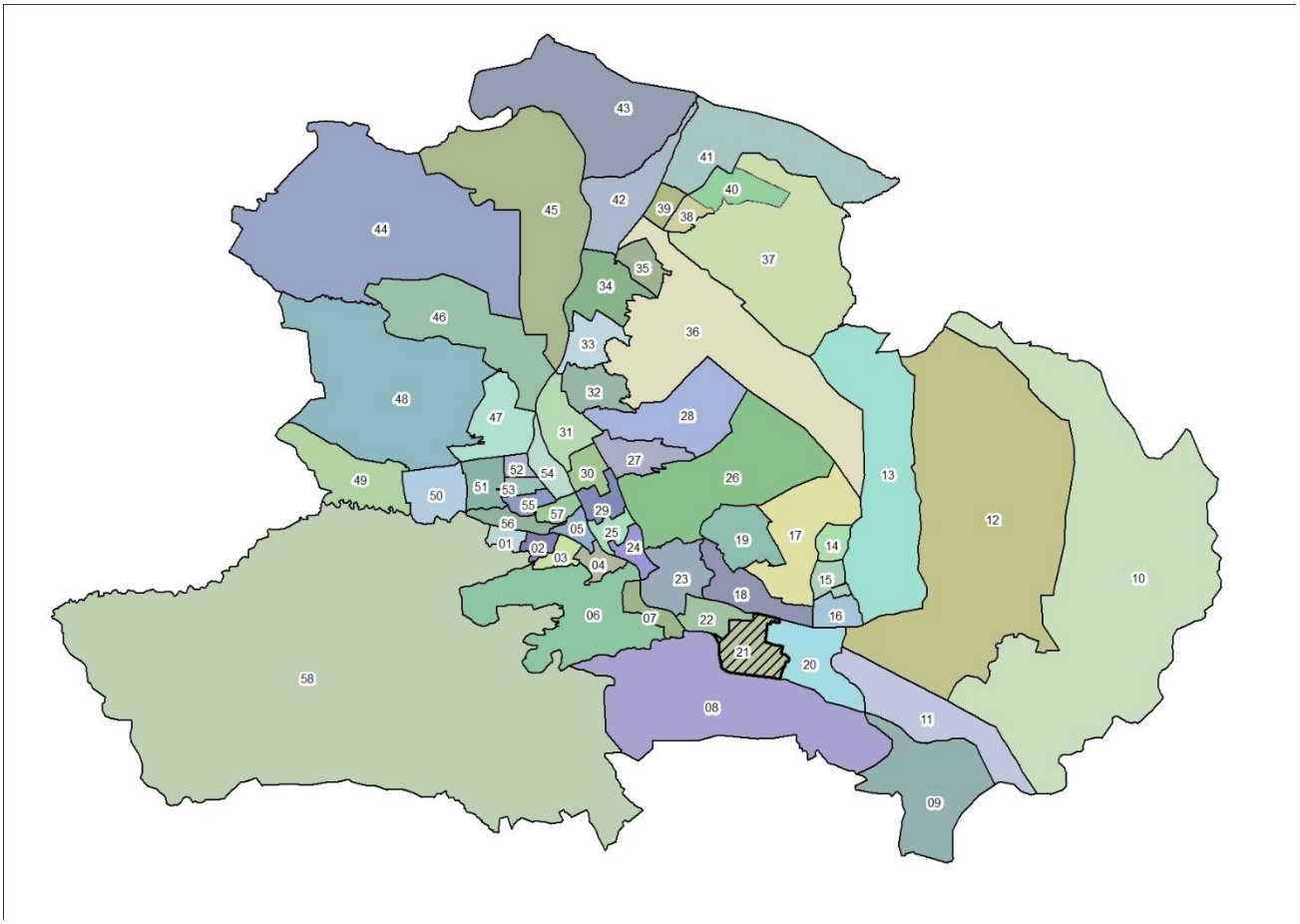

ილუსტრაცია # 5

გადაადგილებების სივრცითი და მათემატიკური ანალიზის შედეგად მიღებულ მონაცემებზე დაყრდნობით შეიქმნა სატრანსპორტო ნაკადების განაწილების რუკა სამიზნე მაკრო ზონების მიხედვით, რომელიც მთელ ქალაქზე განზოგადდება არსებული სატრანსპორტო ნაკადების გათვალისწინებით.

კვლევის შედეგად მიღებული მონაცემებიდან გამოყვანილი კოეფიციენტების მიხედვით მოხდა ჩვენს მიერ დათვლილი სატრანსპორტო ნაკადების პროპორციული გადანაწილება იმ კვანძებზეც, რომლების ანალიზიც მოთხოვნილია დავალების სახით ქ. თბილისის მუნიციპალიტეტის მერიის მიერ.

გენერირებული ნაკადები

დასახელება	რაოდენობა
გამოკითხული შინამეურნეობა	90
გამოკითხული ადამიანები	231
ყველა სახის გადაადგილება	417
გამოკითხულ შინამეურნეობათა მფლობელობაში არსებული მოტორიზებული სატრანსპორტო საშუალებები	31
ავტომობილიზაციის კოეფიციენტი მაკრო ზონისტვის	0.34
გადაადგილებები	
ავტომობილის მძღოლი	56
ავტომობილის მგზავრი	41
ტაქსით	6
საზოგადოებრივი ტრანსპორტი	184
ქვეითი	129
სხვა გადაადგილება	1

ცხრილი N 2

იმის გასარკვევად, თუ რა სახის ტრანსპორტით გადაადგილება ჭარბობს აღნიშნული ზონიდან, მოხდა მათი მოდალური განაწილება სატრანსპორტო საშუალებების მიხედვით:

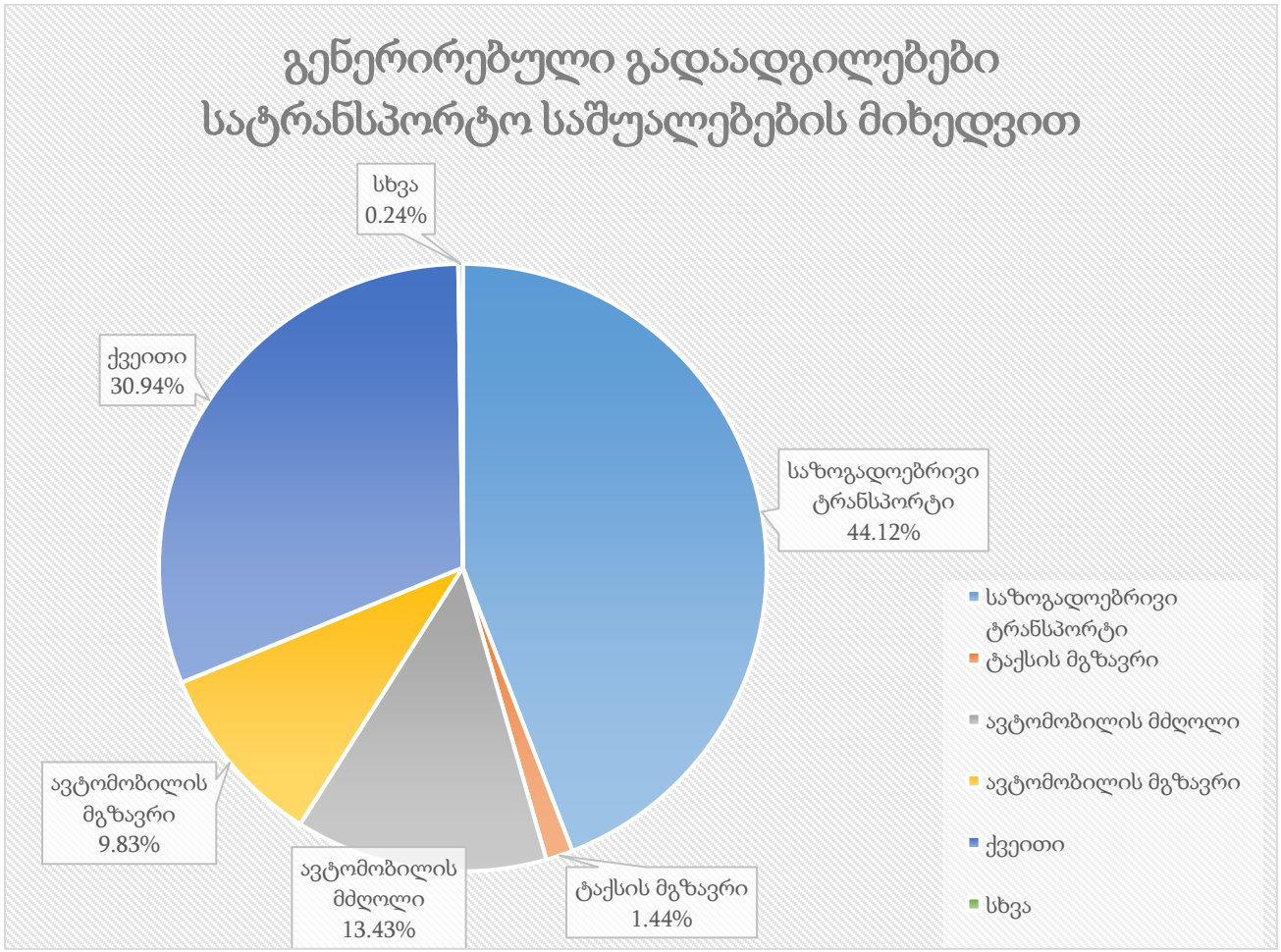

ილუსტრაცია # 6

აღნიშნულ ინფორმაციაზე დაყრდნობით, მოხდა მოტორიზებული კერძო სატრანსპორტო საშუალებებით გადაადგილების ანალიზი გეოსაინფორმაციო საშუალებების გამოყენებით, რათა მომხდარიყო მათი სივრცული აღქმა/განაწილება.

საკვლევი ზონიდან ყველა მიმართულებით კერძო ტრანსპორტით გადაადგილებების რიცხვი შეადგენს 103-ს, რაც მთლიანი გადაადგილებების 24.7%-ა. შემდგომ ილუსტრაციაში მოცემულია საკვლევი ზონის შიგნით(N21) ზონის შიგნით არსებული გადაადგილებების მოდალური განაწილება.

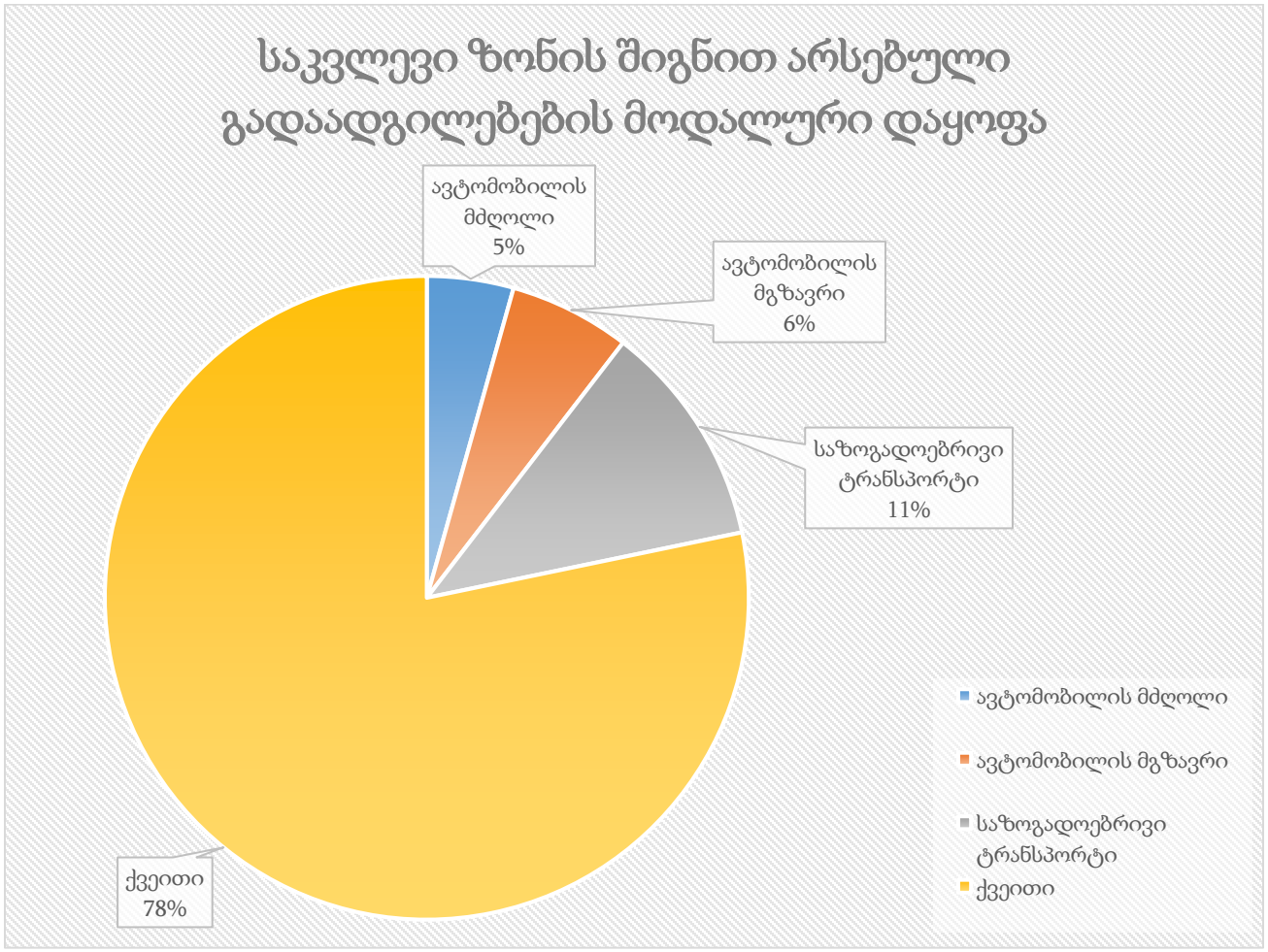

ილუსტრაცია # 7

რუკაზე გამოსახულია ავტომობილით გადაადგილებების სივრცითი განაწილება რაოდენობის მიხედვით სამიზნე ზონებში. უნდა აღინიშნოს, რომ ავტომობილებით გადაადგილების სრული რაოდენობის 11,7% ხორციელდება თვითონ საკვლევი მაკრო ზონის შიგნით. საკვლევი ზონის შიგნით ასევე პოპულარულია ფეხით სიარულიც(78%).



ილუსტრაცია # 8

შემდგომ ეტაპზე მოხდა საკვლევი ზონიდან გენერირებული გადაადგილებების კვლევა მოტივის მიხედვით. ილუსტრაციაზე მოცემულია გადანაწილების პროცენტული მაჩვენებლები გადაადგილების მოტივის მიხედვით:

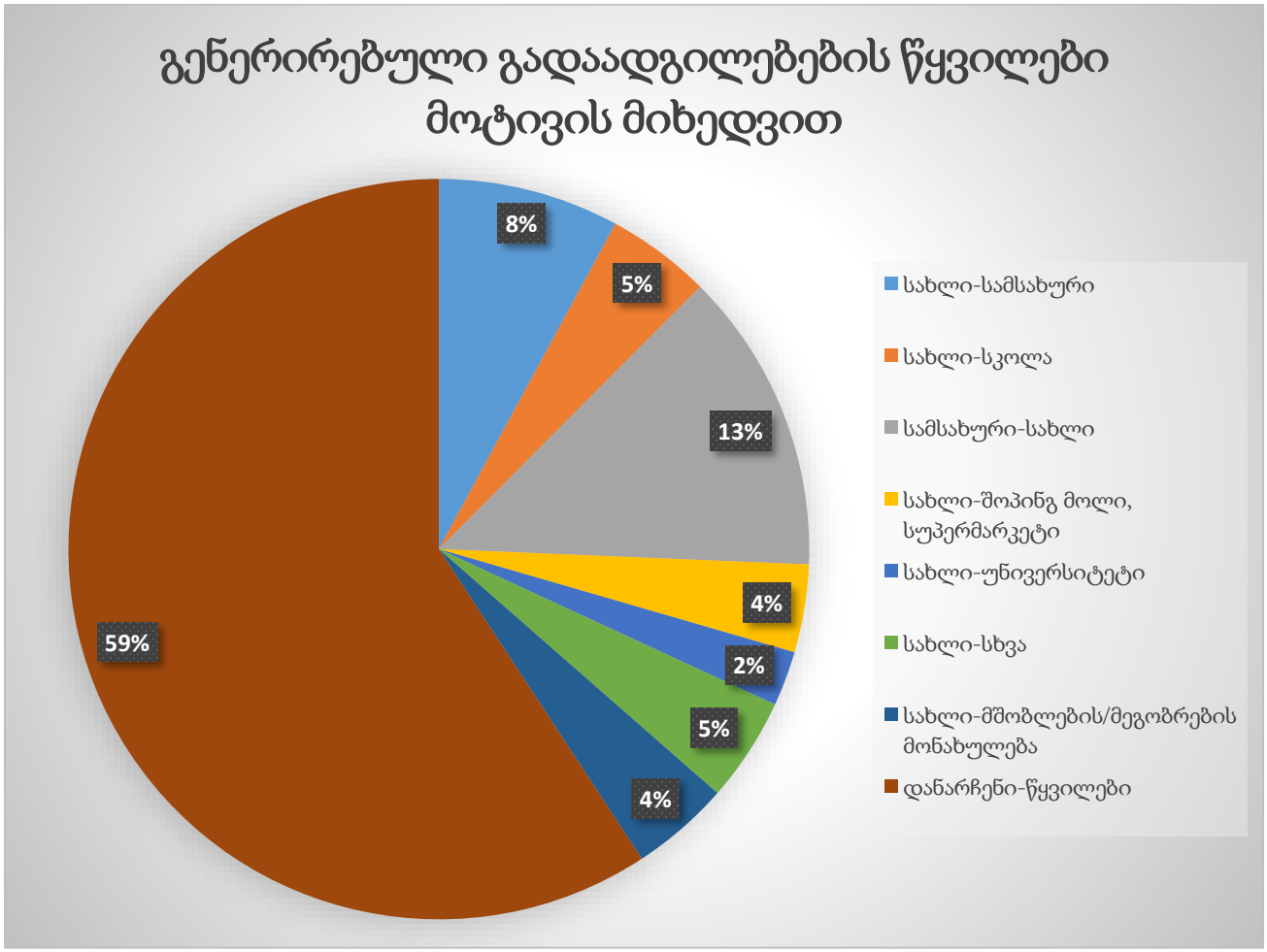

ილუსტრაცია # 9

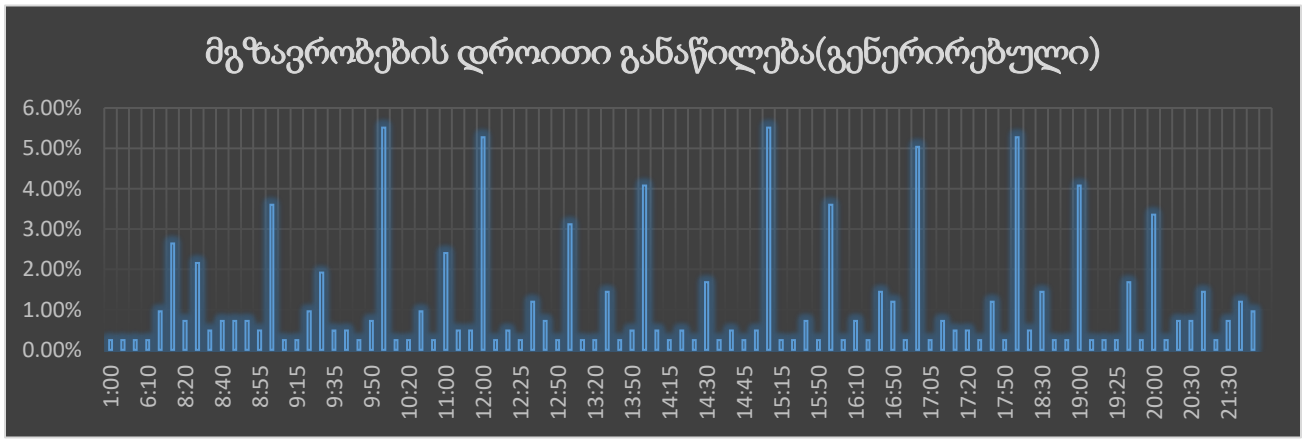

ცხრილი N 3

გენერირებული (საპროექტო) ნაკადების კალკულაცია – საზოგადოებრივი ტრანსპორტი



ილუსტრაცია # 10

რუკაზე გამოსახულია საზოგადოებრივი ტრანსპორტით გადაადგილებების ინტენსივობა ფერების გრადაციით.

შემდგომ ცხრილში მოცემულია გენერირებული ადამიანების რაოდენობების ანგარიშები ფართების ტიპების მიხედვით:

	ფართი	კოეფიციენტი[1]	ადამიანების რაოდენობა	კოეფიციენტი[2]	გადაადგილებების სრული რაოდენობა
საცხოვრებელი	17388	18.6	935	1.56	1458

ცხრილი N 4 მიზიდული გადაადგილებები (შინამეურნეობების კვლევა)

საცხოვრებელ ფართზე გამოყვანილი სავარაუდო მაცხოვრებლების რაოდენობიდან(806) შეგვიძლია ვიანგარიშოთ დღიური სავარაუდო გადაადგილებების რაოდენობა:

[1] კოეფიციენტი აღებულია საქართველოს მთავრობის დადგენილება N 41-დან (2016 წლის 28 იანვარი ქ. თბილისი, დაკავებულობა)

[2] ადამიანების გამოთვლილი რაოდენობის მიერ შესრულებული სრული დღიური გადაადგილებების კოეფიციენტი (შინამეურნეობების გადაადგილებების კვლევა (SYSTRA, 2016))

$$\text{დღიური გადაადგილება} = \mathbf{935} * \mathbf{1.56}^{3} = 1458$$

$$\textit{დილის პიკის საათი} = \mathbf{1458} * \mathbf{30\%}^{4} = 377$$

შინამეურნეობების მობილობის კვლევის ანალიზისას ვარკვევთ დილის პიკის საათში შესრულებულ გადაადგილებების მოდალურ განაწილებას:

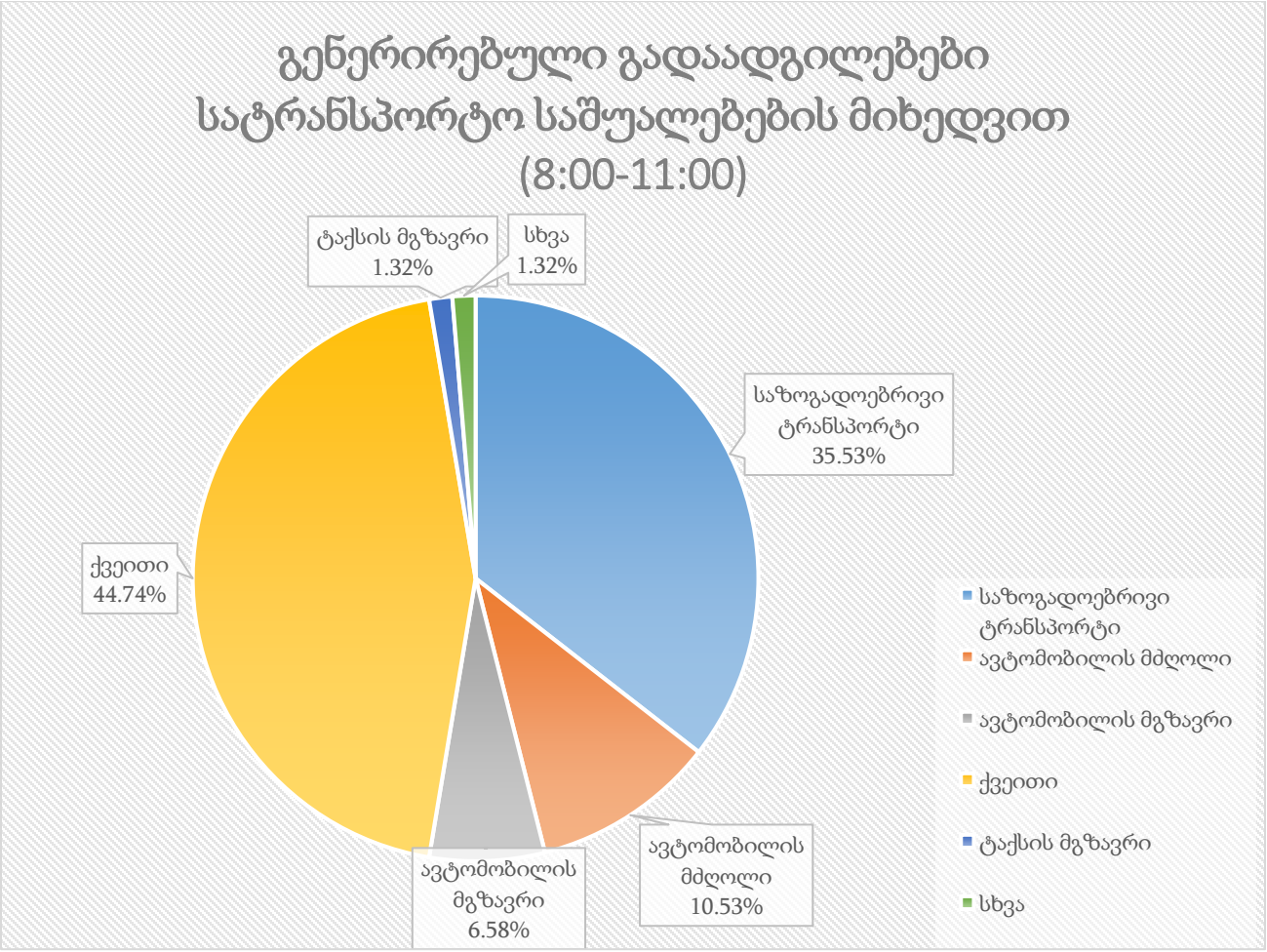

ილუსტრაცია # 11

	გენერირებული გადაადგილება დილის პიკის საათში	კოეფიციენტი	გადაადგილების რაოდენობა
საზოგადოებრივი ტრანსპორტი	438	0.36	155
ქვეითი	438	0.45	196
ავტომობილის მგზავრი	438	0.07	29

[3] 1.56 - დღიური გადაადგილების მაჩვენებელი თბილისის საშუალო მაცხოვრებლისთვის (შინამეურნეობების გადაადგილებების კვლევა (SYSTRA, 2016))

[4] 30% -დილის პიკის საათის გენერირებული გადაადგილებების წილი (შინამეურნეობების გადაადგილებების კვლევა (SYSTRA, 2016))

ავტომობილის მძღოლი	438	0.11	46
ტაქსის მგზავრი	438	0.01	6
სხვა	438	0.01	6

ცხრილი N 5 დილის პიკის საათში გენერირებული გადაადგილებები საცხოვრებლიდან

მიზიდული ნაკადები

საკვლევ მიკროზონებში მიზიდული ნაკადების შემთხვევაში გადაადგილებების რაოდენობა ყველა სხვა ზონიდან შეადგენს 423- ს.



ილუსტრაცია # 12



ილუსტრაცია # 13

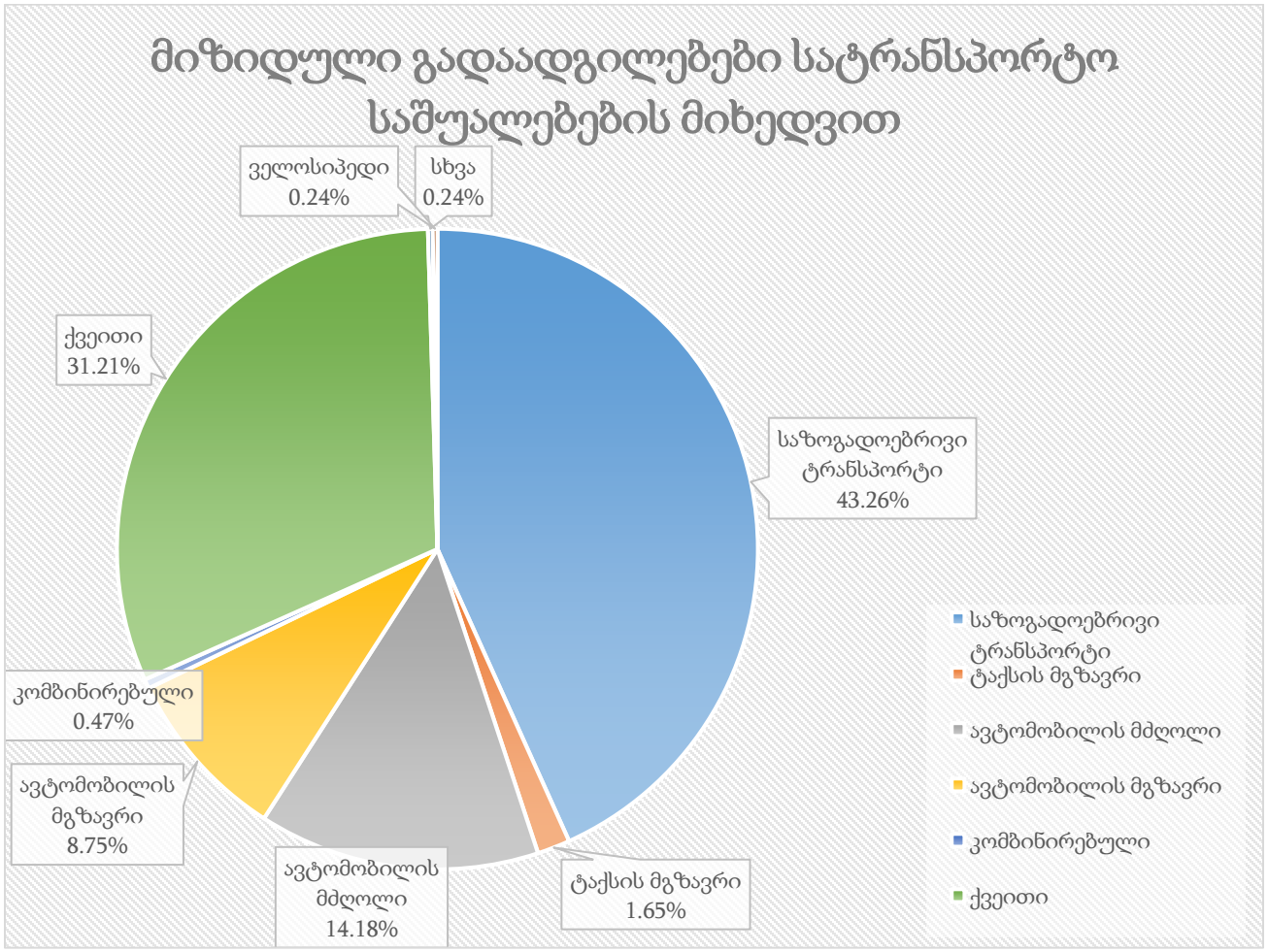

ილუსტრაცია # 14

შემდეგ დიაგრამაზე ნაჩვენებია დილის პიკის საათში საოფისე ფართზე მოზიდული ადამიანების მოდალური განაწილება გდაადგილების საშუალებების მიხედვით:

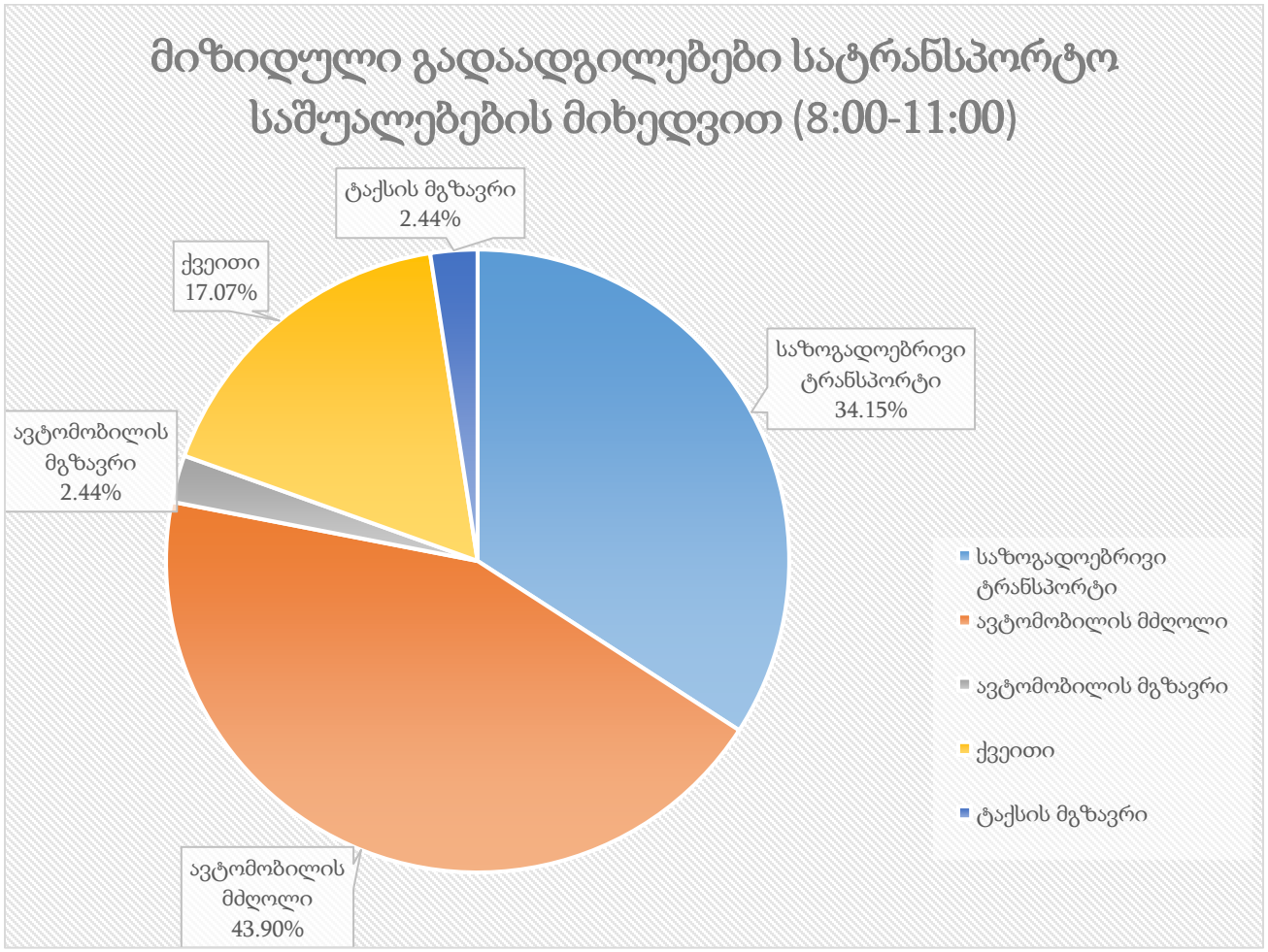

ილუსტრაცია # 15

	მიზიდული გადაადგილება დილის პიკის საათში	კოეფიციენტი	გადაადგილების რაოდენობა
საზოგადოებრივი ტრანსპორტი	321	0.52	167
ქვეითი	321	0.17	56
ავტომობილის მგზავრი	321	0.13	42
ავტომობილის მძღოლი	321	0.17	56
ტაქსის მგზავრი	321	0.00	0

ცხრილი N 6 დილის პიკის საათში ოფისში მიზიდული გადაადგილებები

$$\text{საღამოს პიკის საათი} = 1458 * 22\%^{5} = 321$$

[5] 22% -საღამოს პიკის საათის მოზიდული გადაადგილებების წილი (შინამეურნეობების გადაადგილებების კვლევა (SYSTRA, 2016))

გამოყენებული ლიტერატურა

- შინამეურნეობების გადაადგილებების კვლევა (SYSTRA, 2016)