ქალაქ თბილისის მუნიციპალიტეტის მერია
შპს თბილსერვის ჯგუფი
TBILISI MUNICIPALITY CITY HALL
TBILSERVICE GROUP LTD

წერილის ნომერი: **62-0123069234**
თარიღი: **10/03/2023**

ადრესატი: ბესიგ ჟღენტი
პირადი ნომერი: 01029006667
მისამართი: თბილისი ბ.ხმელნიცკის ქ. N 173 ბ. 38

შ.პ.ს "თბილსერვის ჯგუფში" შემოსული თქვენი განცხადების პასუხად გაცნობებთ, რომ ქ.თბილისში რიცხულ მიწის ნაკვეთის (საკ.კოდი:01.17.11.026.221) საზღვრის სიახლოვეს განთავსებულია გარე განათების მოქმედი საჰაერო ელ.გადამცემი ხაზი, აქედან გამომდინარე შ.პ.ს. "თბილსერვის ჯგუფი" წინააღმდეგი არ არის აწარმოოთ დაგეგმილი სამშენებლო სამუშაოები, თუ უზრუნველყოფილი იქნება თვითმართველი ერთეულის საკუთრებაში არსებული გარე განათების ქსელის შეუფერხებელი ფუნქციონირება და დაცული იქნება დაცვის ზონები შენობა/ ნაგებობასა და ელ.სადენს შორის (დასაშვები მანძილი შენობა/ ნაგებობების, ხაზობრივ ნაგებობასთან მიმართებაში უნდა იყოს არანაკლებ 2 მეტრისა), ხოლო აუცილებლობის შემთხვევაში გარე განათების ქსელის გადაადგილება შეთანხმებული უნდა იყოს შ.პ.ს."თბილსერვის ჯგუფთან" და ქ.თბილისის მუნიციპალიტეტის მერიის ინფრასტრუქტურის განვითარების საქალაქო სამსახურთან.

ვეფხვია ბაძაღუა

შპს "თბილსერვის ჯგუფი"-დირექტორის მოადგილე
(გარე განათების დარგში)

გამოყენებულია კვალიფიციური
ელექტრონული ხელმოწერა/
ელექტრონული შტამპი

შეთანხმებულია
შპს "თბილსერვისის ჯგუფი"
სამუშაოების დაწყების წინ დაუკავშირდით
ჩვენს წარმომადგენელს
ტელ.: 595307675
25 07 2023 წ.

საჯარო რეესტრის ეროვნული სააგენტო

საკადასტრო გეგმა

საკადასტრო კოდი: 01.17.11.026.221
განცხადების ნომერი: 882021409705
შემზადების თარიღი: 04/06/2021

ნაკვეთის დანიშნულება: არასასოფლო სამეურნეო
ფართობი: 1126 კვ.მ (WGS 84 / UTM zone 38N)

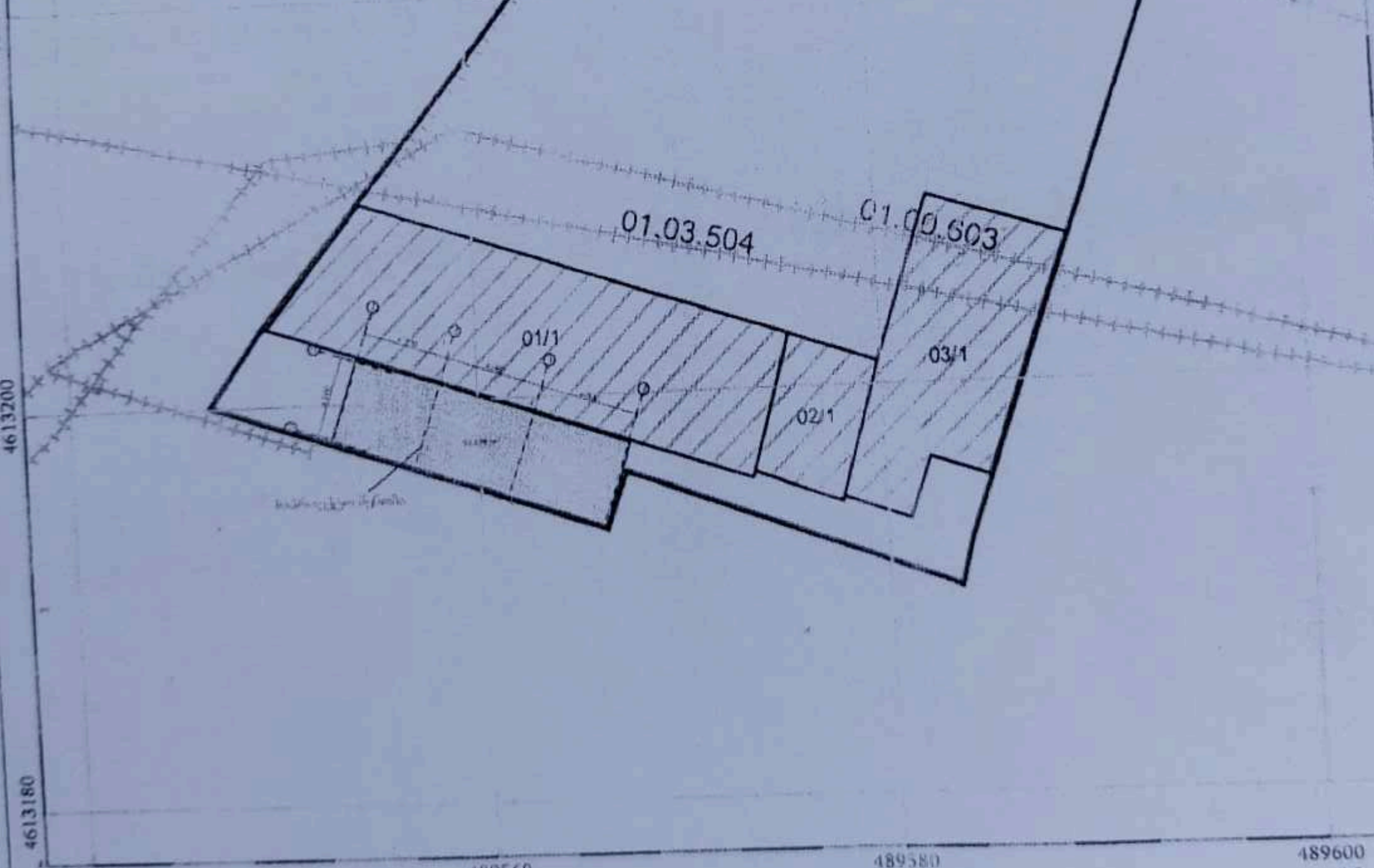



შეთანხმებულია
შპს "თბილსერვის ჯგუფი"
...სამუშაოების დაწყების წინ დაუკავშირდით
...ის წარმომადგენელს
ტელ.: 595307075
25 07 2023 წ.

3/1/23, 1:34 PM 20230301_133329.jpg



ვარაუდო ნაწილი

25.07.2023

03.08.23

საკადასტრო გეგმა

საჯარო რეესტრის ეროვნული სააგენტო

საკადასტრო კოდი: 01.17.11.026.221
განცხადების ნომერი: 882021409705
შემზადების თარიღი: 04/06/2021

ნაკვეთის დანიშნულება: არასასოფლო სამეურნეო
ფართობი: 1126 კვ.მ (WGS 84 / UTM zone 38N)



კოორდინატთა სისტემა: WGS 84 / UTM zone 38N

მასშტაბი 1:400

10

05/25 მშენებარე ნაგებობა

05/25 შენობა/ნაგებობა

ნაკვეთის საკადასტრო საზღვარი

ხაზობრივი ნაგებობა

ტყის ფონდი

ვალდებულება

თ ა ნ ხ მ ო ბ ა

შპს "ბარტონ გლობალ ჯორჯია" (ს/კ 401954729) თანახმაა მის საკუთრებაში არსებული უძრავი ქონების ((ქ. თბილისი, ბოგდან ხმელნიცკის ქუჩის N2-ში (საკადასტრო კოდი: 01.17.11.026.056)) მომიჯნავედ მდებარე უძრავ ქონებაში, რომელიც მდებარეობს ქ. თბილისში, ბოგდან ხმელნიცკის ქუჩის ბოლოს (საკადასტრო კოდი: 01.17.11.026.221) შპს "ბლეკონ"-მა (ს/კ 406025867) განახორციელოს 60 კვადრატამდე შენობა-ნაგებობის მშენებლობა.

დირექტორი:

_____/გიორგი კობეშავიძე/

(პ/ნ 01012007338)



დირექტორი:

---/გიორგი კობეშავიძე/

(პ/ნ 01012007338)

საკადასტრო გეგმა

საკადასტრო კოდი: **01.17.11.026.221**

განცხადების ნომერი: **882021409705**

მომზადების თარიღი: **04/06/2021**

ნაკვეთის დანიშნულება: არასასოფლო სამეურნეო

ფართობი: **1126 კვ.მ (WGS 84 / UTM zone 38N)**

საჯარო რეესტრის ეროვნული სააგენტო

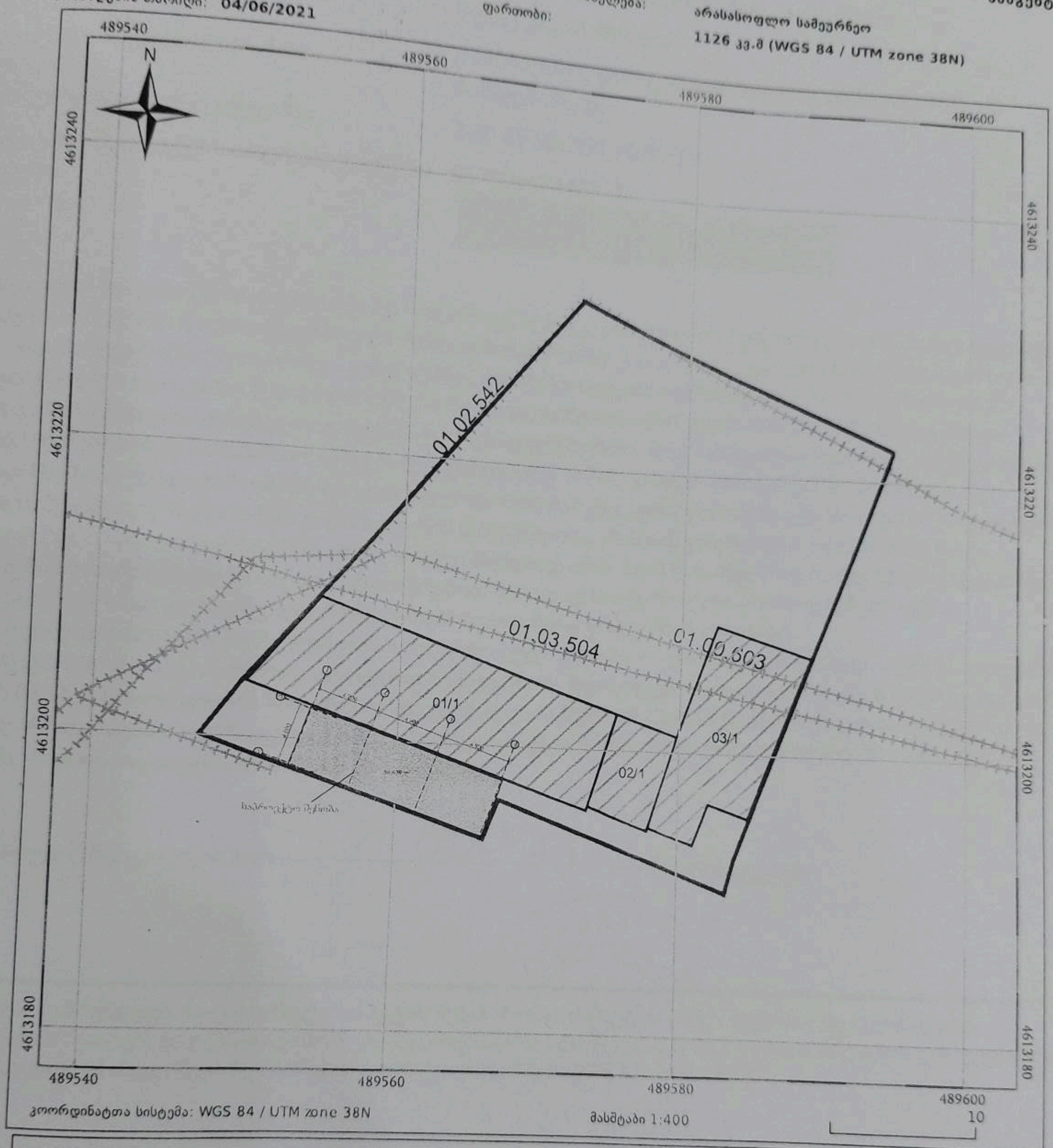

- 05/25 მშენებარე ნაგებობა
- 05/25 შენობა/ნაგებობა
- ტყის ფონდი
- ნაკვეთის საკადასტრო საზღვარი
- ხაზობრივი ნაგებობა
- ვალდებულება