მიწის ნაკვეთის ტოპოგრაფიული აზომვითი ნახაზი

ქალაქი თბილისი, ვიქტორ კუპრაძის ქუჩა №38 ს/კ. 01.19.36.015.022

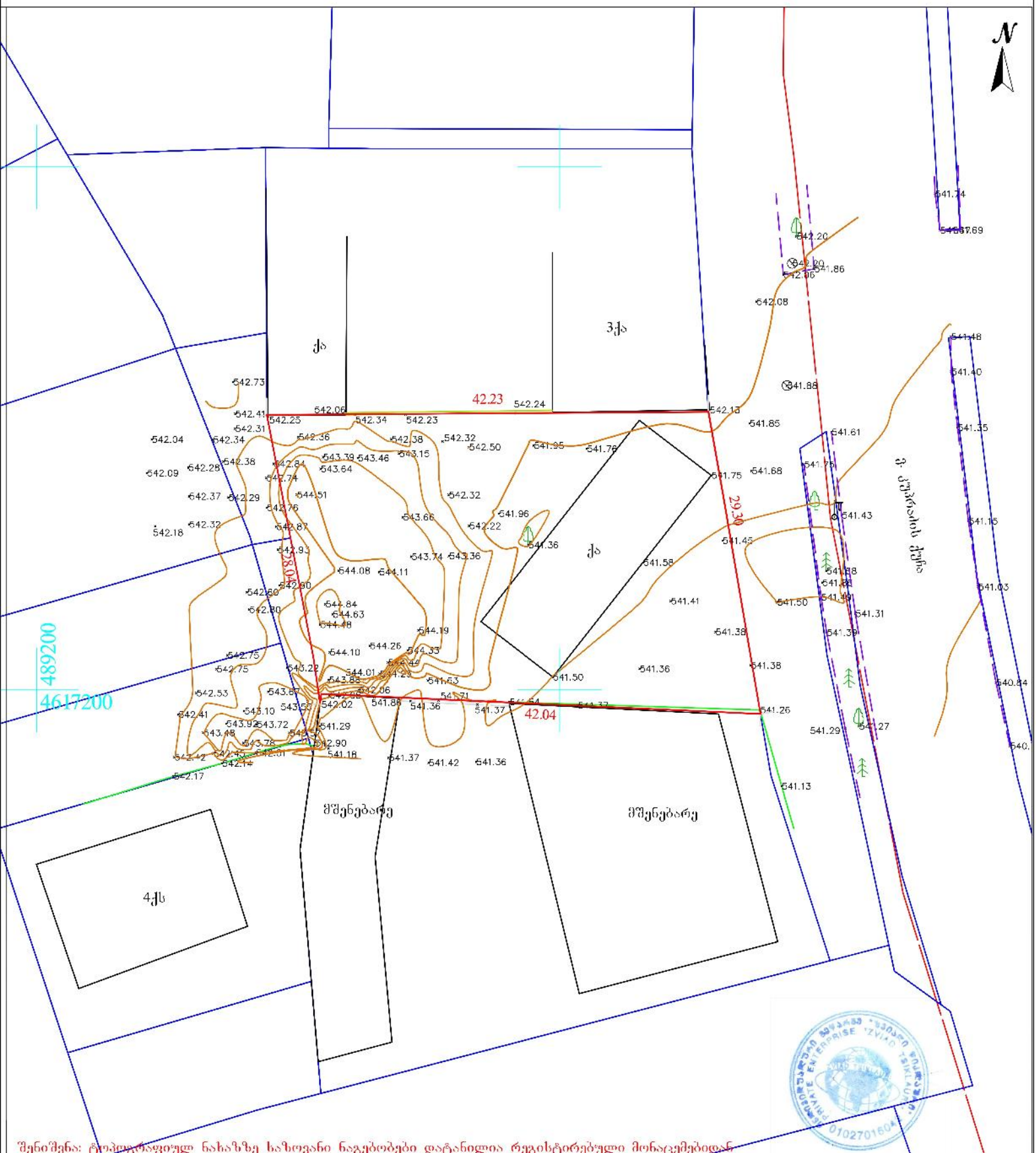

შენიშვნა: ტოპოგრაფიულ ნახაზზე ნაზოვანი ნაგებობები დატანილია რეგისტრირებული მონაცემებიდან

პირობითი აღნიშვნები	შენიშვნა: მიწის სამუშაოები შეათანხმეთ კომუნიკაციის წარმომადგენლებთან			პროექცია UTM 38N გეოდეზიური სისტემა WGS 84	ი/მ „ზვიადი ვიაქლაური" ს/ნ 01027016042 თბილისი, ☎ +995 514-44-11-41 აწყურის ქუჩა №30 Email: zviadiw@gmail.com
მიწისქვეშა კომუნიკაციები	ნაკეთის საზღვარი	ბუჩქი	ცოცხალი ღობე	დობე	
კანალიზაცია	შენობა	ჯახი	ხეების რიგი	ბორდიური	
დენის კაბელი	არკა	გახოხი	ტრანსფორმატორი	ბეტონი	
გახოხ მილი	ყარდული	საშუალებულოო ჭუბი ჰიდრანტი	რკინის ან ტელეფ ანძა	კედელი	
წყლის მილი	კიბე	შადრევანი	ლარნიოსები	ხაჩრდნო კედელი	ახსნა
გაზის მილი	ფოთლოვანი ხე	ორკანი	კედელრო ბოძი	ბილიკი	კომპ. უზრუნველყოფა
	წიწვოვანი ხე	წყარო ან ჭა	რკინიგზა	გზის კონტური	
	ხეხილის ხე	ბენზინგასამართი სადგური	ორხაიფსი	ფლატე	დამკვეთი
	პალმა	მწვანე ნაშენის ფედერალი	მიაყარი ორიენტირი	წყლის კონტური	

ზ. წიკლაური

მაშტაბი 1:500 | 01.10.2022

ფორმატი	თარიღი
A3	2023

ქა

3ქა

ტერიტორიის საკადასტრო საძღვარი

25.443

16.786

542.06

542.25

542.73

542.41

542.31

542.34

542.38

542.29

542.76

542.87

542.93

542.60

542.80

542.90

542.75

542.75

543.67

543.10

543.92

543.78

542.45

542.14

542.36

542.84

542.74

544.51

543.86

544.11

543.74

544.48

544.10

543.22

544.01

543.55

542.02

541.86

541.36

541.37

541.42

541.36

542.38

543.15

542.46

542.32

542.50

542.32

542.22

543.36

542.24

542.23

542.08

541.88

541.85

541.61

541.75

541.68

541.43

541.45

541.68

541.86

541.49

541.50

541.31

541.39

541.38

541.38

541.26

541.27

541.29

541.13

541.18

541.37

541.29

4.5m

გ. კუპრაძის ქუჩა

პანა ეზო

ბავშვთა გასართობი სივრცე

პარკინგის სავენტილაციო მილები

გენერატორი

42.038

R 700.00

R 350.00

±0.00

+39.85
+39.56

+40.05

+41.10

+43.10
+43.05

3.400

3.500

7.450

23.002

21.482

მშენებარე

მშენებარე

დამკვეთი:	შპს „ტიფლისი" ს/ნ 400232645
პროექტი:	მრავალფუნქციური კომპლექსი/ შენობა
მისამართი:	ქალაქი თბილისი, ვიქტორ კუპრაძის ქუჩა №38 ს/კ 01.19.36.015.022
შესრულა:	დავით ბერულავა
ნახაზის დასახელება:	გენგეგმა
შკრცელი:	ა0-900

	მასშტაბი	თარიღი
მპ	1:200	2023

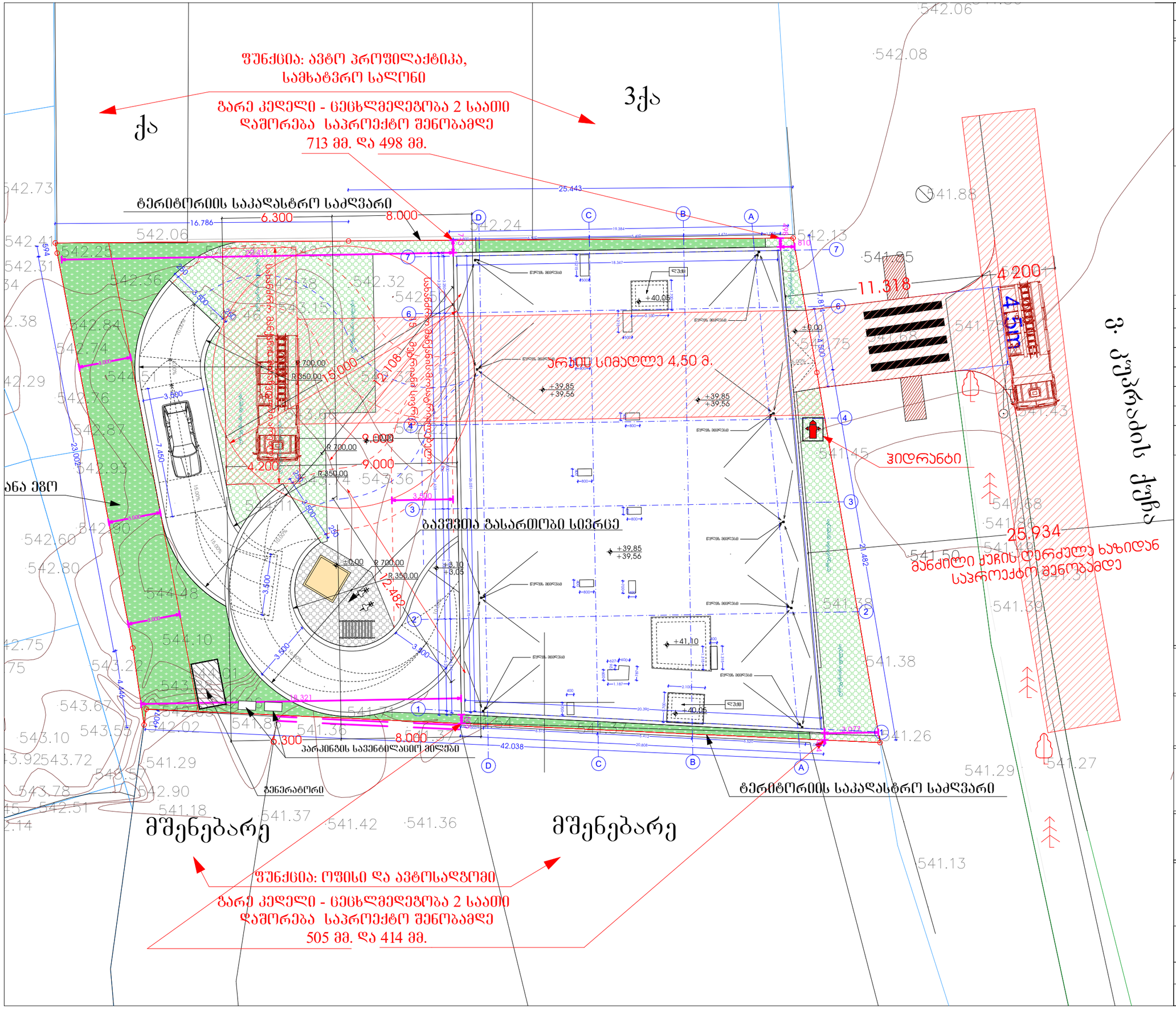

ფორმატი	თარიღი
A3	2023

შენობის ელემენტები	ტიპი - I
	ბ
ძირითადი კონსტრუქციული ჩარჩო	2
მჭიდე კედლები გარე შიგა	2 2
არამჭიდე კედლები და ბჭობები გარე	ცხრილი 602
არამჭიდე კედლები და ბჭობები შიგა	0
ცხაებს კონსტრუქცია და არაძირითადი ნაწილები	2
სახურავის კონსტრუქცია და არაძირითადი ნაწილები	1

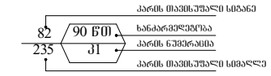

EXIT — გასასვლელი ავღნიშნველი განათებული ნიშანი

1 საევაკუაციო სახანძროდეგმოს ავღნიშნველი ხაზი

2 საევაკუაციო სახანძროდეგმოს ავღნიშნველი ხაზი

3 საევაკუაციო სახანძროდეგმოს სახანძრო მილი

სიმბოლოს სახელწოდება

ხელის ცეცხლმაქრი	სახანძრო განგაშის ღილაკი
სახანძრო მილსადარი	ავარიული განათება
ორმხრივი აკუმულატორის სისტემა	საავარიო განათება
კვეთილზე მორეაგირე მაუწყებელი	სახანძრო მისაერთებელი
კვეთილის ავტომატური აღმოჩენის	სახანძრო ჰიდრანტი
ავტოსაშხეფი	(სახანძრო სიგნალიზაციის) დამატებელია ავტომატიკის სისტემა
ალტერნატიული ავტომატური ცეცხლქრობის სისტემა	ხმოვანი განგაშის სისტემა

შენიშვნა:
. სანძარსაწინააღმდეგო მანძილები საგზაღლობრივი ქუჩის და უკანა ეზოს ხაზიდან 9.0 მეტრზე ვეძებ.
. საოფისე და საავარიო/კომერციული სივრცე აღჭურვილი იქნება მექანიკური განიავებით.
. საავარიო/კომერციული სივრცე აღჭურვილი იქნება ავტომატური სისტემით.
. ლიფტის შახტა აღჭურვილი იქნება პაერის დაწნევის სისტემით.
. პაერის დაწნევის სისტემა უზრუნველყოფილი იქნება სამაღარიტო ელემენტარატებით.
. დენის გამთიშველი შემთხვევაში სამაღარიტო ელექტრომისტემა ავტომატურად გაანთიშეს გასასვლელ სამუშაოებს.
. კონსტრუქციული პროექტის დამუშავებისას დაცული იქნას I-B კონსტრუქციის ტიპის მოთხოვნები.
. სანძარსაწინააღმდეგო დაცვის სისტემების საინჟინრო დოკუმენტაცია დამუშავდეს 28.01.16 წ. №41 დადგენილების შესაბამისად.

დამკვეთი:
შპს „ტიფლისი"
ს/ნ 400232645

პროექტი:
მრავალფუნქციური კომპლექსი/ შენობა

მისამართი:
ქალაქი თბილისი, ვიქტორ კუპრაძის ქუჩა №38
ს/კ 01.19.36.015.022

შემსრულა:	დავით ბერულავა

ნახაზის დასახელება:
გენგეგმა
ხანძარსაწინააღმდეგო გეგმა

ფურცელი: ხ-115

	მასშტაბი	თარიღი
მპ	1:200	2023