ფორმატი	დაკვეთა №	ფაილის სახელი
A-2		

ექსპლიკაცია:

კომერციული ფართობი	524.04	კვ.მ

I სართულის გეგმა 0.00 ნიშნულზე

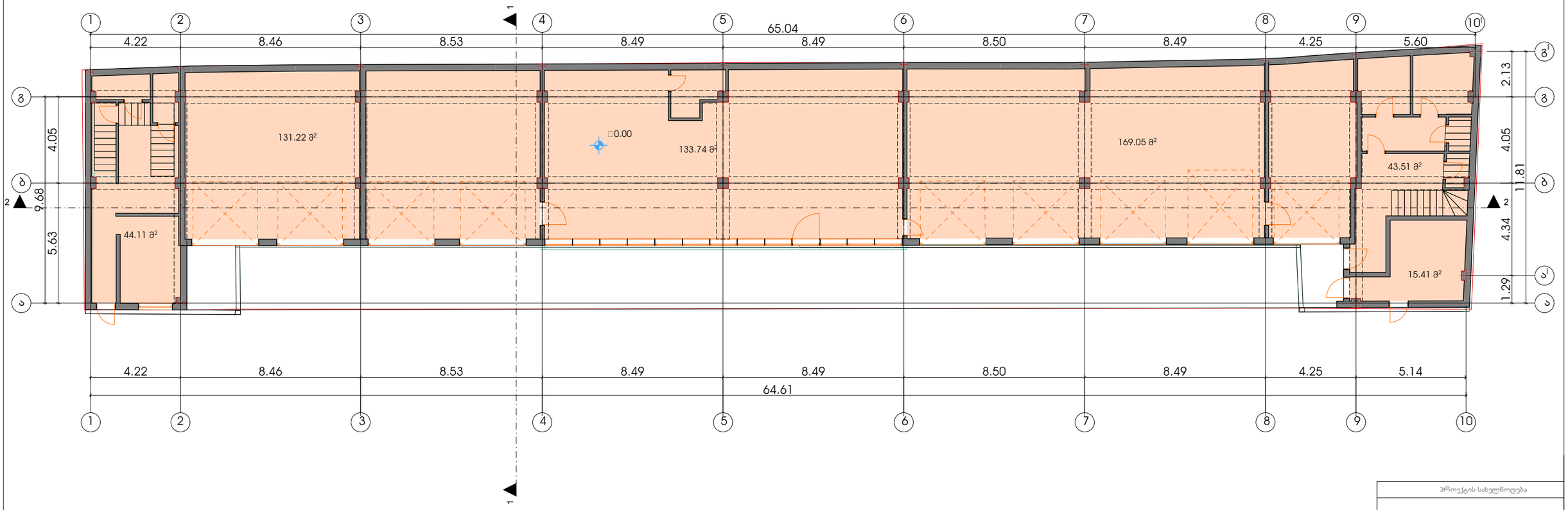

პროექტის სახელწოდება

ქალაქი თბილისი, მტკვრის მარცხენა სანაპირო ქსნის ქუჩისკენ მიმავალ
გზაზე და რკინიგზის შორის ნაკვეთი №39/061
მრავალფუნქციური კომპლექსი

	გვარი	ხელმონერა
არქიტექტორი	კ.დგებუაძე	

მისამართი

ქალაქი თბილისი, მტკვრის მარცხენა სანაპირო ქსნის ქუჩისკენ მიმავალ
გზაზე და რკინიგზის შორის ნაკვეთი №39/061

შპს ,,პრიმა სერვისი"

მასშტაბი	1:100	I სართულის გეგმა 0.00 ნიშნულზე
თარიღი	2023	
სტადია	ფურცელი	ფურცლები
პრ.	4	

Зачислено	Зачислено
Зачислено	Зачислено
Зачислено	Зачислено
Зачислено	Зачислено
Зачислено	Зачислено
Зачислено	Зачислено
Зачислено	Зачислено
Зачислено	Зачислено
Зачислено	Зачислено
Зачислено	Зачислено

	Зачислено	Зачислено
Зачислено	Зачислено	
Зачислено	Зачислено	
Зачислено	Зачислено	
Зачислено	Зачислено	
Зачислено	Зачислено	
Зачислено	Зачислено	
Зачислено	Зачислено	
Зачислено	Зачислено	
Зачислено	Зачислено	

Зачислено

Зачислено, Зачислено Зачислено Зачислено

ფორმატი	დაკვეთა №	ფაილის სახელი
A-2		

გადახურვის სართულის გეგმა 8.20 ნიშნულზე

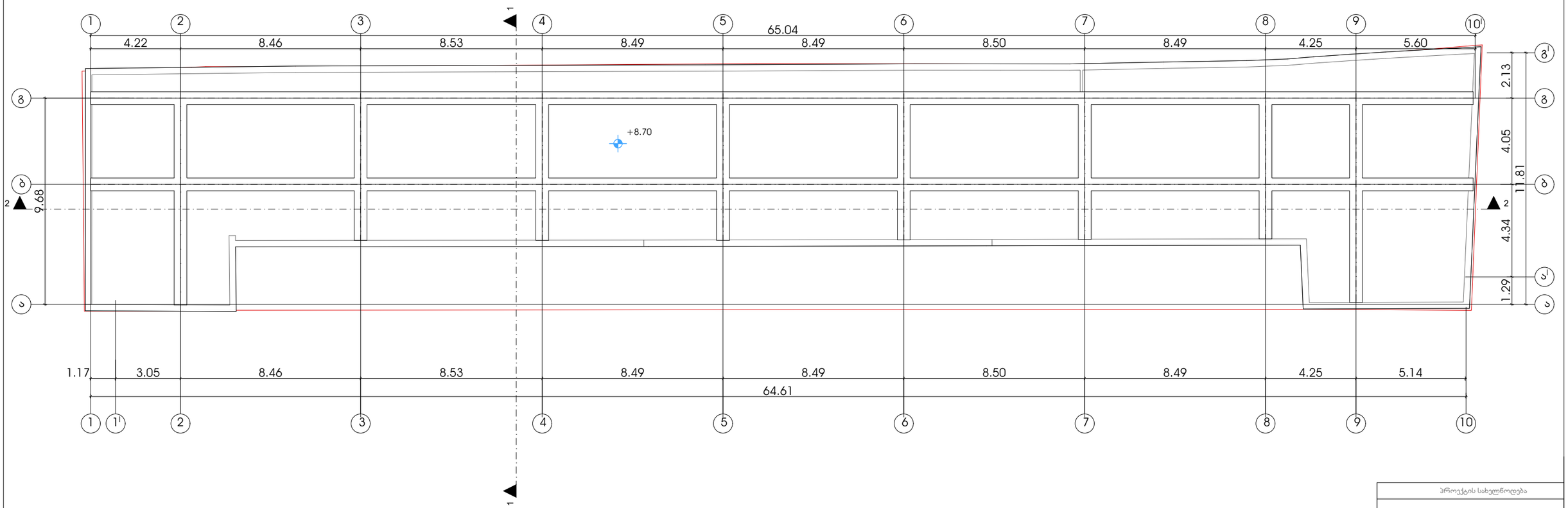

პროექტის სახელწოდება
ქალაქი თბილისი, მტკვრის მარცხენა სანაპირო ჭსნის ქუჩისაენ მიმავალ გზაზე და რკინიგზის მორის ნაკვეთი №39/061 მრავალფუნქციური კომპლექსი

	გვარი	ხელმოწერა
არქიტექტორი	ა.ტყებუაძე	

მისამართი
ქალაქი თბილისი, მტკვრის მარცხენა სანაპირო ჭსნის ქუჩისაენ მიმავალ გზაზე და რკინიგზის მორის ნაკვეთი №39/061
შპს ,,პრიმა სერვისი"

მასშტაბი	1:100	გადახურვის სართულის გეგმა 8.20 ნიშნულზე
თარიღი	2023	
სტადია	ფურცელი	ფურცლები
პრ.	6	

ფორმატი	A-2
მასშტაბი	1:100
თარიღი	2023
სტადია	პროექტი
ფურცელი	11
ფურცლების საერთო რაოდენობა	3ც.

ნახაზის დასახელება

ავტორი	ა.ფანჯიკიძე
შემსრულებელი	ბ.ფანჯიკიძე

ქალაქი თბილისი, ზ.ფალიაშვილის ქუჩის N39/061 კვარტალში მდებარე ნაკვეთზე მრავალბინიანი საცხოვრებელი სახლის პროექტი

	ვარიანტი სამუშაო პროექტი
პროექტი ბინათმშენებლობა, ბეღელის ტერიტორიაზე მრავალბინიანი საცხოვრებელი კორპუსის მშენებლობა ნ39/061 მისამართი: ქ. თბილისი, ვაკის რაიონი, ბეღელის ტერიტორიაზე მრავალბინიანი საცხოვრებელი კორპუსის მშენებლობა ნ39/061	

ფორმატი	დაკვეთა №	ფაილის სახელი
A-2		

წითელი ხაზი

ფასადი 1-10 ღერძებში

წითელი ხაზი

+8.70
+8.20
+4.81
0.00

4.22 | 8.46 | 8.53 | 8.49 | 8.49 | 8.50 | 8.49 | 4.25 | 5.14

64.61

1 2 2 2 3 4 5 6 7 10

საფასადე მოსაპირკეთებელი მასალა ალუკობონდი

საფასადე მოსაპირკეთებელი მასალა ალუკობონდი

ალუმინის ვიტრაჟები

პროექტის სახელწოდება

ქალაქი თბილისი, მტკვრის მარცხენა სანაპირო ჭანის ქუჩისაკენ მიმავალ გზაზე და რკინიგზის შორის ნაკვეთი №39/061 მრავალფუნქციური კომპლექსი

	გვარი	ხელმოწერა
არქიტექტორი	ა.დგებუაძე	

მისამართი

ქალაქი თბილისი, მტკვრის მარცხენა სანაპირო ჭანის ქუჩისაკენ მიმავალ გზაზე და რკინიგზის შორის ნაკვეთი №39/061

შპს ,,პრიმა სერვისი"

მასშტაბი	1:100	ფასადი 1-10 ღერძებში
თარიღი	2023	
სტადია	ფურცელი	ფურცლები
პრ.	7	

ფორმატი	დაკვეთა №	ფაილის სახელი
A-2		

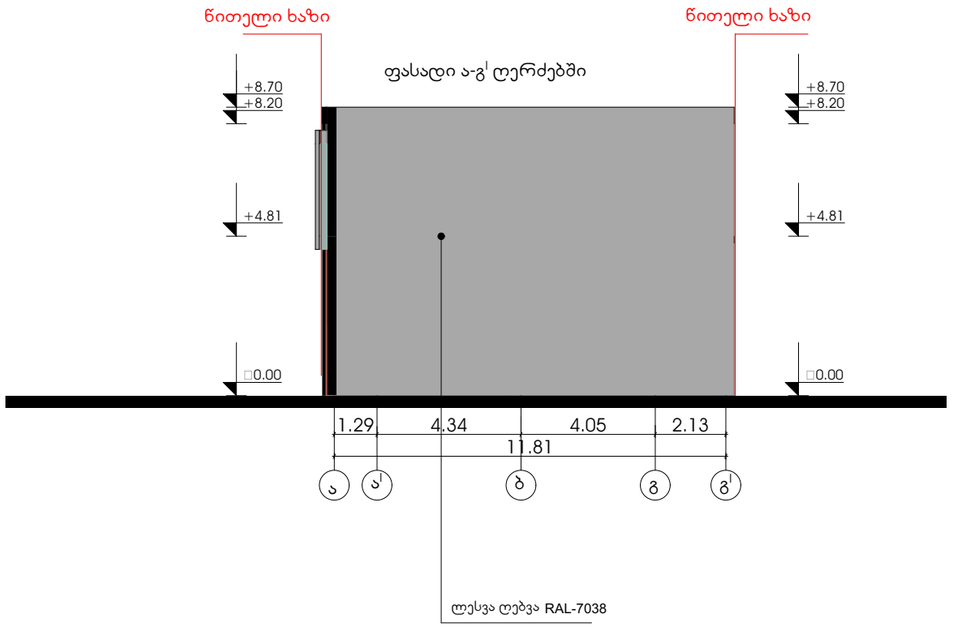

პროექტის სახელწოდება		
ქალაქი თბილისი, მტკვრის მარცხენა სანაპირო ქსნის ქუჩისკენ მიმავალ გზაზე და რკინიგზის შორის ნაკვეთი №39/061 მრავალფუნქციური კომპლექსი		
	გვარი	ხელმონერა
არქიტექტორი	ჯ.დგებუაძე	
მისამართი		
ქალაქი თბილისი, მტკვრის მარცხენა სანაპირო ქსნის ქუჩისკენ მიმავალ გზაზე და რკინიგზის შორის ნაკვეთი №39/061		
შპს ,,პრიმა სერვისი"		
მასშტაბი	1:100	ფასადი ა-გ' ღერძებში
თარიღი	2023	
სტადია	ფურცელი	ფურცლები
პრ.	8	

ბრძანების ნომერი	
ბრძანების თარიღი, ბრძანების გამცემი დაწესებულების დასახელება და ხელმოწერის ავტორიზებული პირის ვინაობა და ხელმოწერის ელექტრონული ვერსიის ატვირთვის თარიღი	
ბრძანების ელექტრონული ვერსიის ატვირთვის თარიღი	
ბრძანების ელექტრონული ვერსიის ატვირთვის ავტორი	

ფორმატი	A-2
დაშვების თარიღი	ივლისი ’23
ნახატის ავტორი	

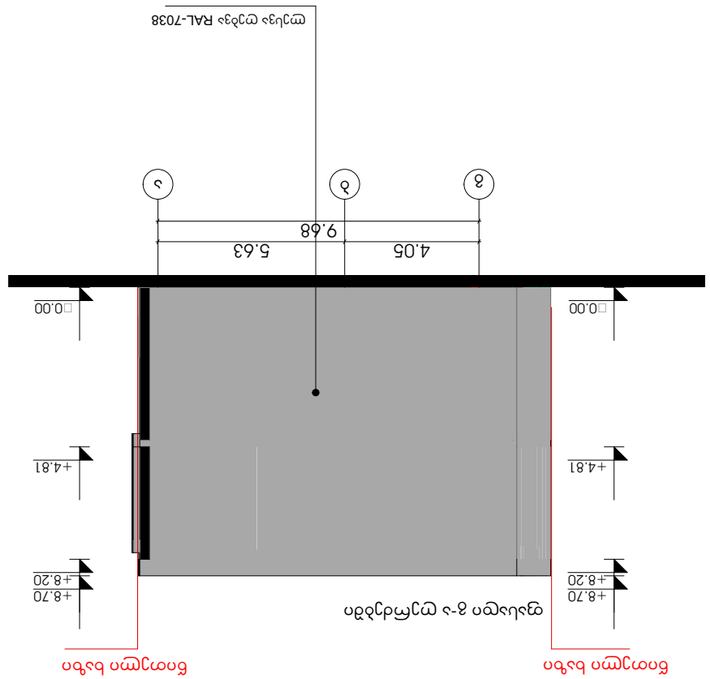

პროექტის დასახელება, ნაგებობის დანიშნულება, ტერიტორიის ზუსტი მისამართი ნახაზის დასახელება	ქალაქ თბილისის მუნიციპალიტეტის ტერიტორიაზე ნაკვეთზე ახალი საცხოვრებელი კორპუსის მშენებლობის პროექტი
პროექტის ავტორი	
ავტორის ხელმოწერა	
ხელმოწერის თარიღი	
ნახაზის ავტორი	