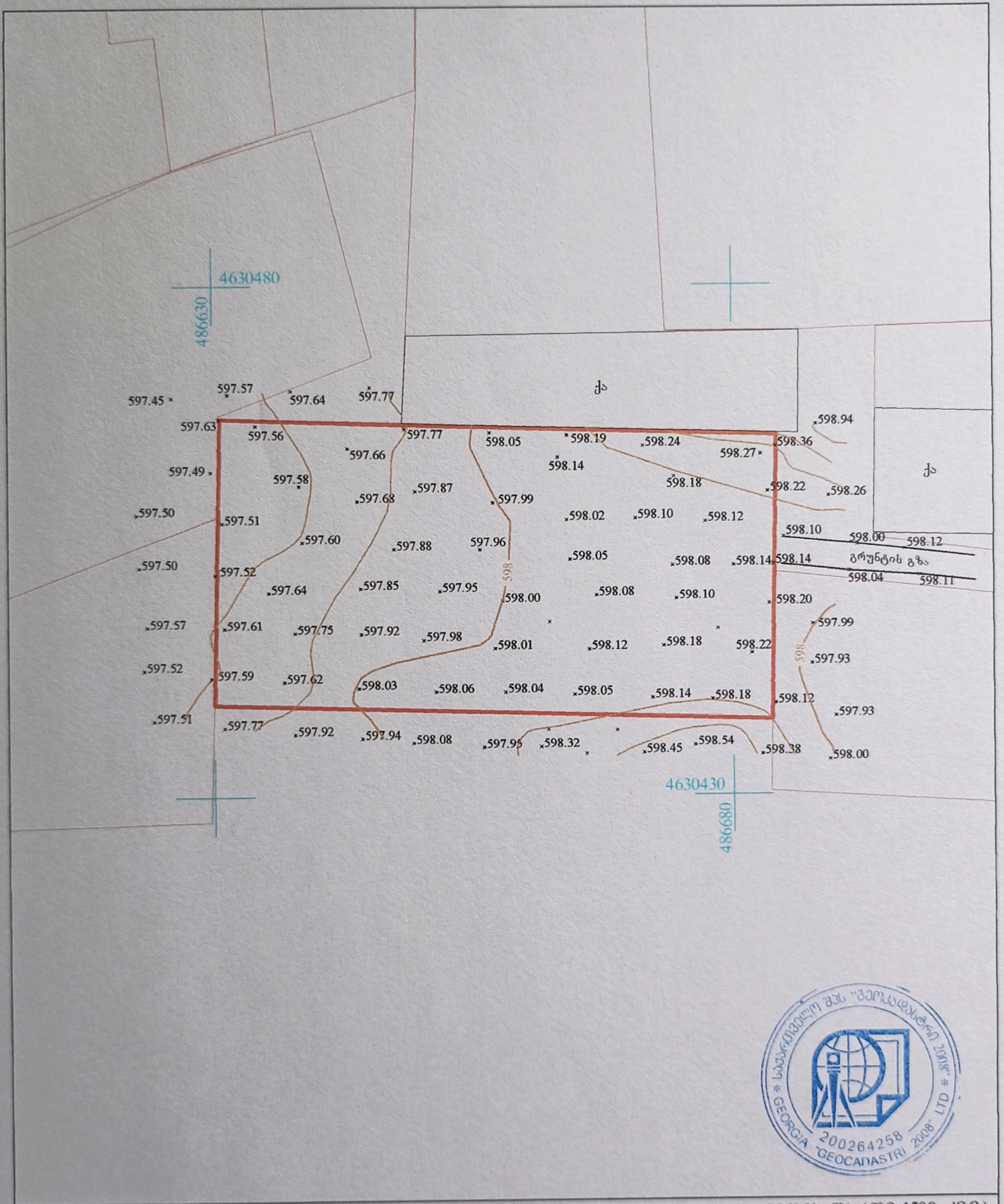

მისამართი: ქ. თბილისი, სოფელი გლდანი, წყაროს ქ. №19ა (ს/კ 72.13.24.349 ნაკვეთის ფართი-1500 კვ.მ.)

არასაცხოვრებელი შენობა საცხოვრებელი შენობა შენებადი ნაგებობა ფარდული	ბორდიური ღობე ქარაფი რკინიგზა მაღალი ძაბვის ელექტრო გადამცემი ხაზი ხეები საკანალიზაციო ჭები	რეზერვუარი სატრანსფორმატორო ჯიხური რელიეფი UTM (საერთაშორისო) სისტემის კოორდინატები	შ.პ.ს. „გეოკადასტრი 2008“ დირექტორი — ნ. მარტაშვილი შეასრულა — გ. გარიშვილი მასშტაბი 1:500 — თარიღი: 26.03.2023

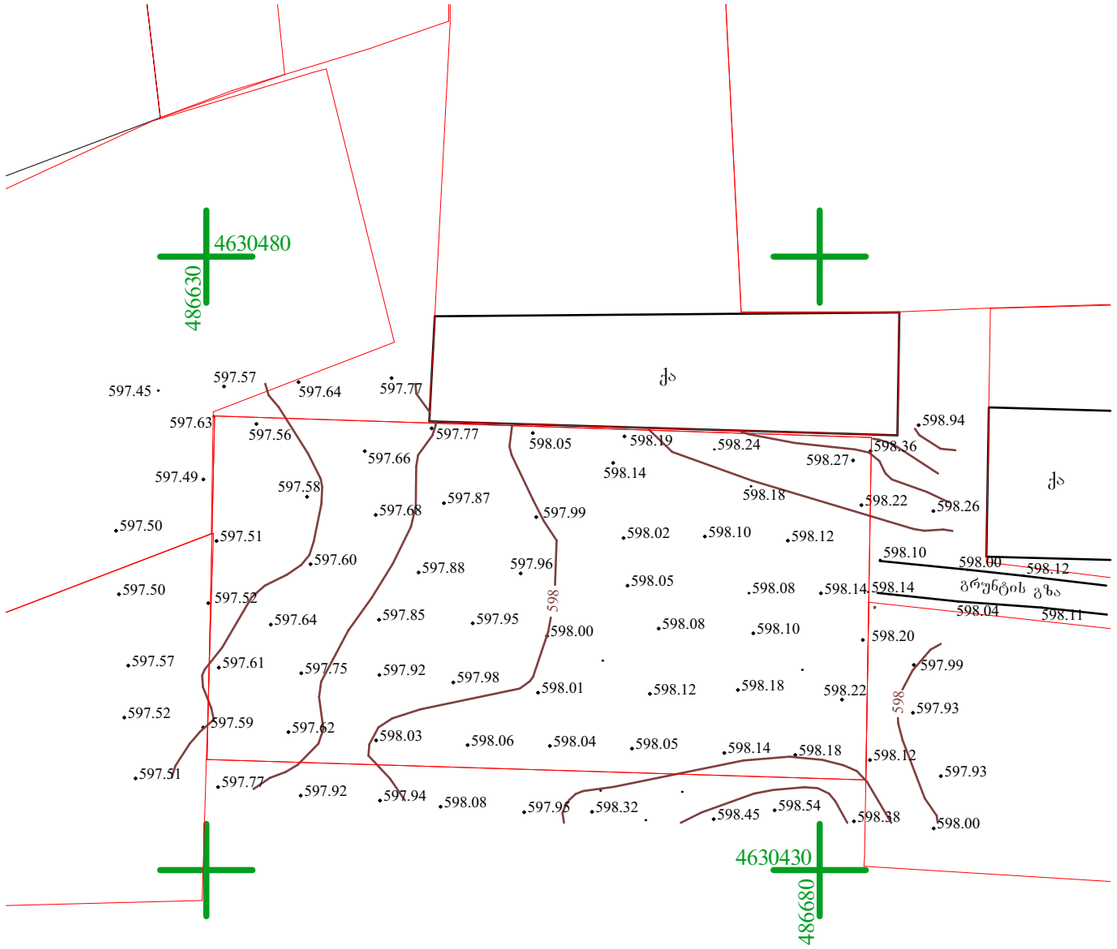

პირობითი ნიშნები

- მიწის ნაკვეთის საზღვარი
- ბეტონი
- ბლოკი
- +0.100 მოპირკეთებული ზედაპირის ნიშნული
- +0.000 სტრუქტურული ზედაპირის ნიშნული

0,00=598,00

TSOMAIA ARCHITECTS

დამკვეთი	შ.პ.ს. "თორნიჯორჯია"
მისამართი	სოფ. გლდანი წყაროს ქ. 19ა
პროექტის სახელი	
რაიონის საამქრო	

მასშტაბი	ნახაზის დასახელება	
1:500	ზოგადი ტოპოგრაფიული გეგმა	
სტადია	ფურცლის №	ფურცლები
მ.პ.	A.01.2.5	33

შემსრულებელი	შ.პ.ს. "ჰელიქსი" 404855992	
თანამდებობა	გვარი	ხელმოწერა
დირექტორი	ვ. ცომაია	
მთ.არქიტექტორი	ვ. ცომაია	

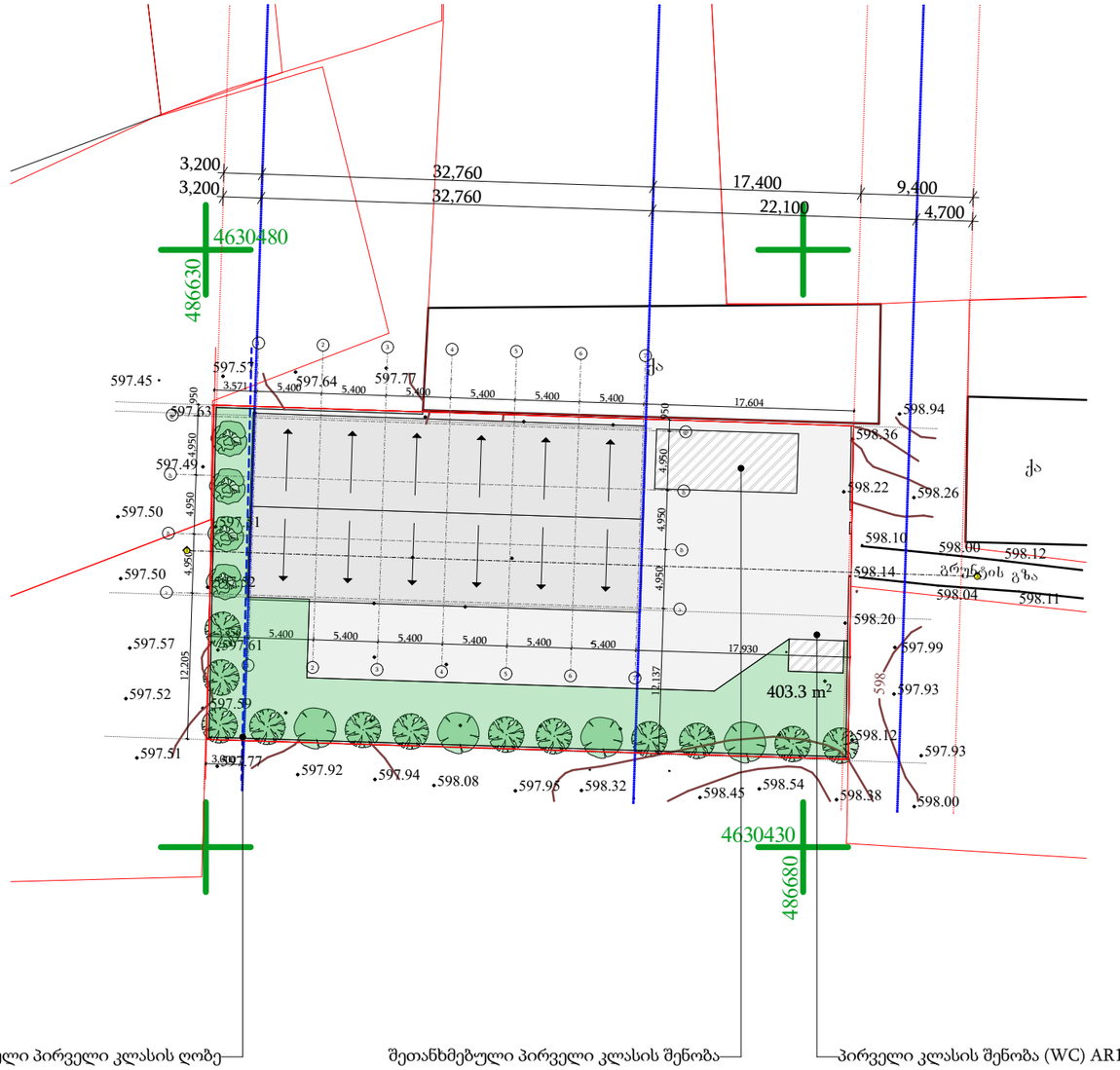

შეთანხმებული პირველი კლასის ღობე

შეთანხმებული პირველი კლასის შენობა

პირველი კლასის შენობა (WC) AR1971523

პირობითი ნიშნები

მიწის ნაკვეთის საზღვარი

ბეტონი

ბლოკი

+0.100 მოპირკეთებული ზედაპირის ნიშნული

+0.000 სტრუქტურული ზედაპირის ნიშნული

0,00=598,00

TSOMAIA ARCHITECTS

დამკვეთი	შ.პ.ს. "თორიშორჯია"
მისამართი	სოფ. გლდანი წყაროს ქ. 19ა
პროექტის სახელი	
რჯინის საამქრო	

მასშტაბი	ნახაზის დასახელება	
1:500	ზოგადი გენ-გეგმა	
სტადია	ფურცლის №	ფურცლები
მ.პ.	A.01.2.6	33

შემსრულებელი	შ.პ.ს. "ჰელიქსი" 404855992	
თანამდებობა	გვარი	ხელმოწერა
დირექტორი	ვ. ცომაია	
მთ.არქიტექტორი	ვ. ცომაია	